





Zodpovědný projektant	Vypracoval	Technická kontrola	<div></div> <div>MULTIAQUA s.r.o. VEVERKOVA 1343 500 02 HRADEC KRÁLOVÉ</div> <div>IČO: 60113111 TEL. +420 498 500 359 DIČ: CZ60113111 WWW.MULTIAQUA.CZ</div>	
Ing. Ladislav Malý	Ing. Ladislav Malý	Ing. Lubor Dítě		
				
Kraj: Pardubický	Obec: Skuteč – Žďárec u Skutče			
Investor: Povodí Labe, státní podnik, závod Pardubice, Cihelna 135, 530 09 Pardubice				
Raná, 10185468, Žďárec u Skutče, 0,000 – 0,342, oprava koryta			Stupeň	ohlášení stavby
			Datum	červen 2017
			Zakázkové číslo	M17/052
			Formát	
Průvodní zpráva			Měřítko:	Číslo přílohy: A.

Obsah:

A.1	Identifikační údaje.....	2
A.2	Seznam vstupních podkladů.....	2
A.3	Údaje o území.....	2
A.4	Údaje o stavbě.....	3
A.5	Členění stavby na objekty a technická a technologická zařízení.....	4

Projektová dokumentace byla zhotovena v souladu s vyhláškou č. 62/2013 Sb., kterou se mění vyhláška č. 499/2006 Sb. o dokumentaci staveb s ohledem na druh a význam stavby, umístění, stavebně technické provedení, účel využití, vliv na životní prostředí a dobu trvání stavby byl rozsah jednotlivých částí upraven.

A.1 Identifikační údaje

A.1.1 Údaje o stavbě

- a) Raná, 10185468, Žďárec u Skutče, 0,000 – 0,342, oprava koryta
- b) Stavba se nachází ve Žďárci u Skutče, okres Chrudim v Pardubickém kraji. V obci se nachází soutok Rané a Žejbra. Od tohoto soutoku je začátek zájmového úseku a konec je u stávajícího, dnes již nepoužívaného brodu cca v ř. km 0,342. Parcelní čísla pozemků dotčených stavbou jsou uvedena v kapitole A.3 odst. j).
- c) Účelem stavby je celková oprava a obnovení původní kapacity úpravy koryta drobného vodního toku Rané a to včetně oprav spádových stupňů a prahů a odstranění naplaveného říčního sedimentu. Stavbou bude obnoveno koryto do původně projektovaných parametrů.

A.1.2 Údaje o stavebníkovi

Povodí Labe, státní podnik
závod Pardubice
Cihelna 135
530 09 Pardubice
IČ: 70890005

A.1.3 Údaje o zpracovateli projektové dokumentace

- a) Multiaqua s.r.o.
Veverkova 1343
500 02 Hradec Králové
IČ: 60113111
- b) Ing. Lubor Dítě, autorizovaný inženýr pro stavby vodního hospodářství a krajinného inženýrství, č. autorizace 0602230
- c) není předmětem projektové dokumentace

A.2 Seznam vstupních podkladů

- Tachymetrické zaměření zájmové lokality
- Podrobný terénní průzkum a pořízení fotodokumentace
- Rozbory nánosů
- Digitální katastrální mapa
- Údaje správců inženýrských sítí o průběhu stávajících podzemních a nadzemních zařízení
- Všechny platné ČSN, TP a TNV
- Jednání a konzultace s investorem
- Záměr opravy „Raná, Žďárec u Skutče, oprava koryta, ř.km 0,000 – 0,342“ (Povodí Labe, státní podnik, březen 2017)

A.3 Údaje o území

- a) Rozsah řešeného území: Zájmový úsek začíná soutokem Rané se Žejbrem a končí v ř. km 0,342, tedy ř. km 0,000 – 0,342.

- b) Údaje o ochraně území podle jiných právních předpisů: Stavba se nenachází v jakkoli chráněném území.
- c) Údaje o odtokových poměrech: Odstraněním sedimentů z koryta toku a opravou dlažby dojde k obnovení odtokových poměrů v původních parametrech v zájmovém území.
- d) Údaje o souladu s územně plánovací dokumentací: Stavba je v souladu s platným územním plánem obce.
- e) Údaje o souladu navrhované stavby se záměry územního plánování: Na projektovou dokumentaci byl vydán souhlas příslušného stavebního úřadu dle §15 zákona č.183/2006 Sb.
- f) Údaje o dodržení obecných požadavků na využití území: Projektová dokumentace je navržena v souladu s vyhláškou č. 501/2006 Sb. ve znění pozdějších předpisů o obecných požadavcích na využívání území. Během stavby bude kladen důraz na respektování ploch s příslušným způsobem využití a stavbou nedojde ke změně těchto ploch.
- g) Údaje o splnění požadavků dotčených orgánů: **Stanoviska dotčených orgánů jsou uvedena v kopiích v příloze E.2 Veřejnoprávní a majetkové projednání.** Požadavky a podmínky dotčených orgánů musí být bezmezně respektovány.
- h) Seznam výjimek a úlevových řešení: Na stavbu nebyla vydána žádná výjimka. V rámci zpracování dokumentace nebyla navržena žádná úlevová řešení.
- i) Seznam souvisejících a podmiňujících investic: Při zpracovávání PD nebyly známy žádné související a podmiňující investice.
- j) Seznam pozemků dotčených prováděním stavby:

Pozemky dotčené stavbou:

p.p.č. 1310/1, 81, 1241/1, 123/2, st. 166, 83/1, 1312/1, 83/3, 1310/2, 802, 72, 161/1, 160/1, 1241/2 v k.ú. Žďárec u Skutče

Pozemky dotčené pouze přístupem a manipulačním prostorem:

p.p.č. 1252, 1250/2, 80/1, 1245, 1246/1, 126/1, 83/1, 1242, 124/1, 1262/1, 160/2, 161/2, 160/3, 157 v k.ú. Žďárec u Skutče

Pozemky určené pro zařízení staveniště:

p.p.č. 1312/1, 83/3 v k.ú. Žďárec u Skutče

A.4 Údaje o stavbě

- a) Jedná se o udržovací práce – oprava dlažeb a odstranění sedimentů, buřeně a dřevin z koryta Rané.
- b) Stavba bude sloužit k obnově parametrů koryta.
- c) Jedná se o trvalou stavbu.
- d) Na stavbu se nevztahuje žádná zvláštní ochrana dle jiných právních předpisů.
- e) Během stavby budou dodrženy obecné technické požadavky na stavbu, zejména pak vyhláška č. 590/2002 Sb., o technických požadavcích pro vodní díla. Tato vyhláška je zpracována na základě § 194 písm. a) zákona č. 183/2006 Sb., o územním plánování a stavebním řádu (stavební zákon) ve znění pozdějších předpisů. Řešení bezbariérového přístupu není předmětem projektové dokumentace.
- f) Stanoviska dotčených orgánů jsou uvedena v kopiích v příloze E.2 Veřejnoprávní a majetkové projednání.
- g) Na stavbu nebyla vydána žádná výjimka.

h) Navrhované kapacity stavby:

Podrobné kapacity stavby jsou uvedeny v příloze F.1 Výkaz výměr prací, dodávek a služeb.

i) Předpokládaný termín realizace stavby je v roce 2018. Před zahájením výstavby je investor povinen předat dodavateli staveniště s určenými přístupovými cestami. Délka výstavby se předpokládá 6 měsíců.

A.5 Členění stavby na objekty a technická a technologická zařízení

Stavba je členěna na následující stavební objekty:

SO 01 Oprava koryta

SO 01.1 Odstranění břehových porostů

Nejsou navržena technická ani technologická zařízení.