

Zadání GP:

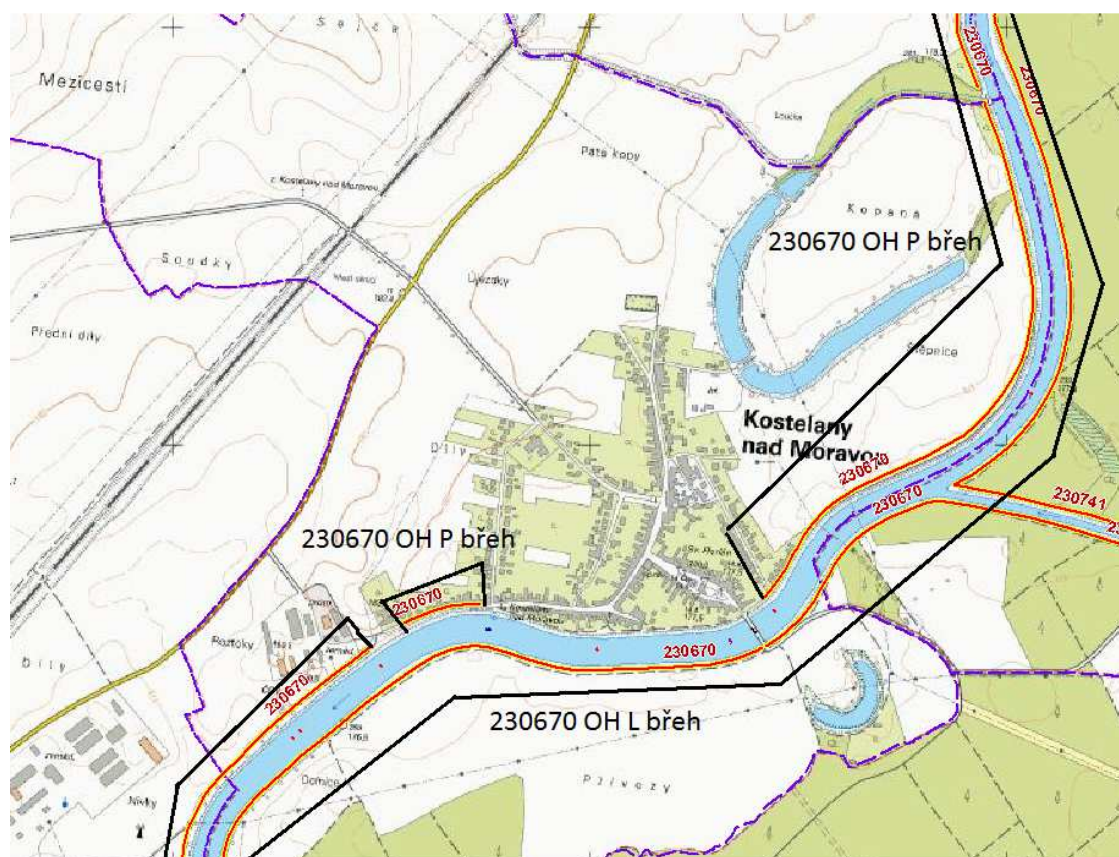
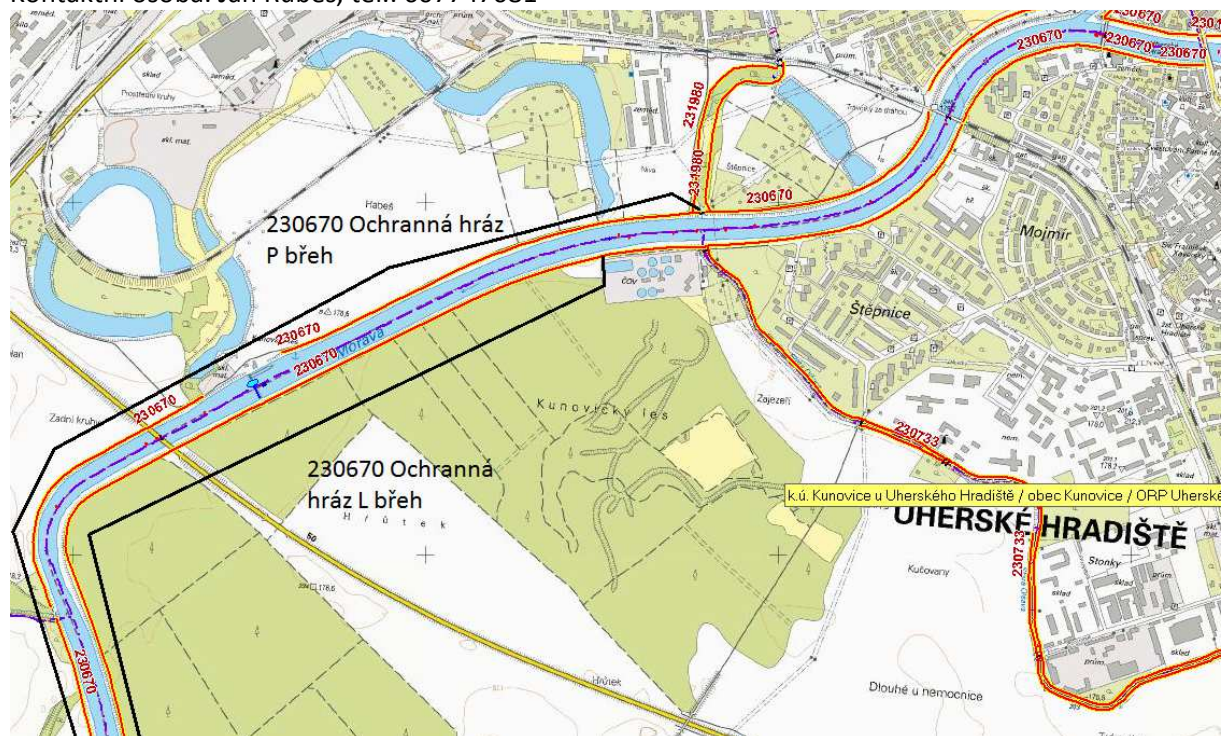
HM 230670 Úprava Moravy Nedakonice – Uherské Hradiště

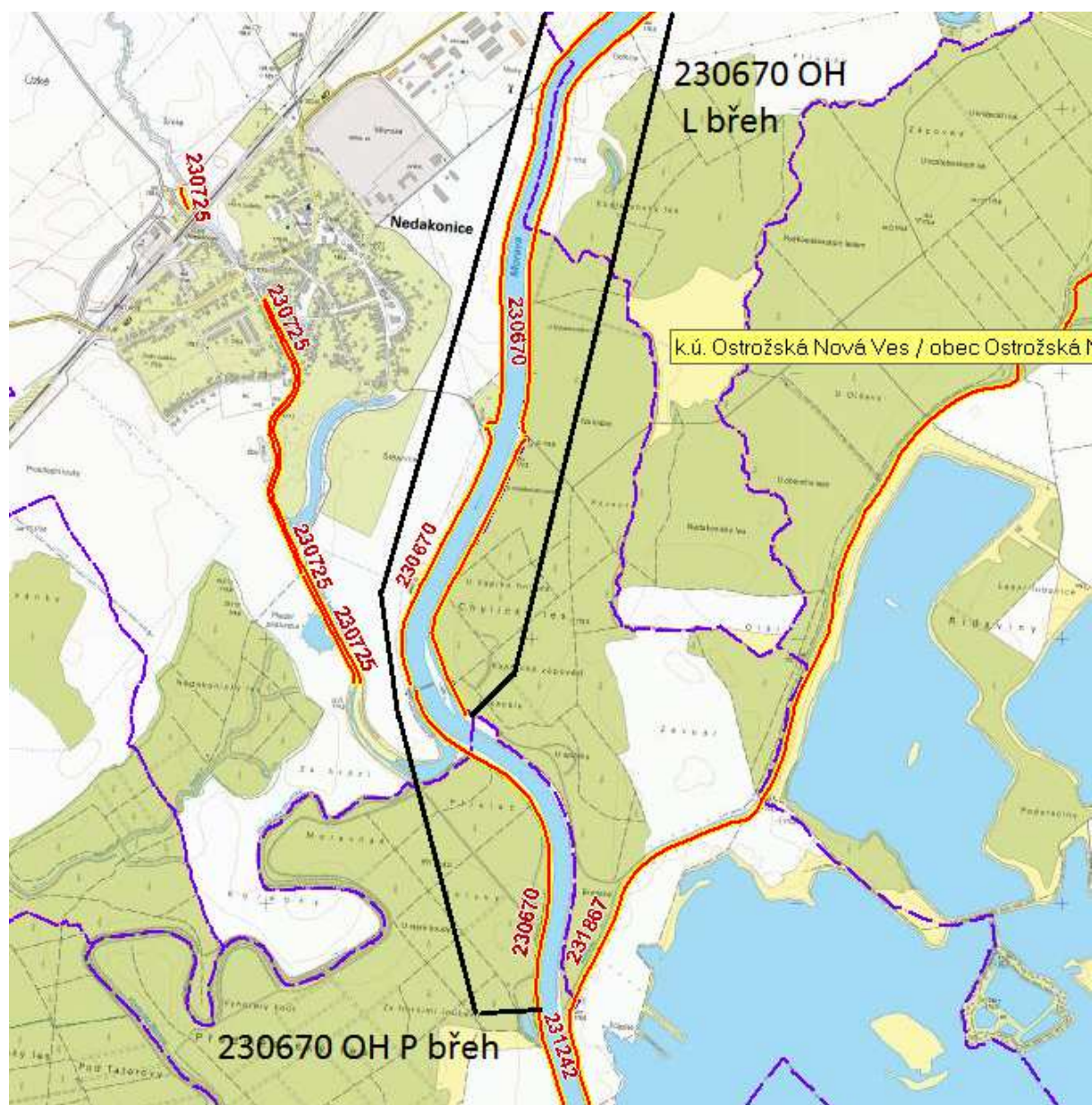
Tok: Morava

Závod: ZSM

Provoz: Uherské Hradiště

Kontaktní osoba: Jan Rubeš, tel.: 607747081





Ochranná hráz L + P břeh

Délka Levá hráz: 7,473 km

Délka Pravá hráz: 8,355 km

Délka L + P hráz: 15,828 km

Identifikace začátek:

LB X: -543245, Y: -1186285

PB X: -542955, Y: -1187513

Identifikace konec:

LB X: -539504, Y: -1181155

PB soutok se Salaškou X: -539215, Y: -1181031

Úseky:

LB: Z - X: -543245, Y: -1186285, K - X: -539504, Y: -1181155

PB: Z - X: -542955, Y: -1187513, K - X: -542520, Y: -1183487

Z - X: -542439, Y: -1183427, K - X: -542257, Y: -1183384

Z - X: -541577, Y: -1183368, K - X: -540634, Y: -1181552

Z - X: -540409, Y: -1181426, K - X: -539215, Y: -1181031

Související objekty:

LB: X: -543314, Y: -1186148 – jez
X: -543022, Y: -1185230 – brod
X: -542588, Y: -1183668 – geodetický bod
X: -541676, Y: -1183524 – sjezd návodní svah
X: -541633, Y: -1183512 – propustek
X: -541575, Y: -1183486 – železný hospodářský most
X: -541488, Y: -1183418 – sjezd vzdušný svah
X: -541479, Y: -1183406 – sjezd návodní svah
X: -541143, Y: -1183116 – soutok s Olšavou
X: -541088, Y: -1183081 – sjezd návodní svah
X: -540895, Y: -1182877 – geodetický bod
X: -540864, Y: -1182818 – sjezd vzdušný svah
X: -540756, Y: -1181724 – sjezd návodní svah
X: -540737, Y: -1181713 – propustek
X: -540715, Y: -1181702 – silniční most obchvatu UH
X: -540667, Y: -1181677 – sjezd návodní svah
X: -540502, Y: -1181590 – sjezd návodní svah
X: -540457, Y: -1181569 – jez, lávka
X: -540384, Y: -1181531 – sjezd návodní svah

PB: X: -542956, Y: -1187509 – sjezd vzdušný svah
X: -542985, Y: -1186638 – geodetický bod
X: -543108, Y: -1186505 – sjezd návodní svah
X: -543111, Y: -1186501 – sjezd vzdušný svah
X: -543451, Y: -1186192 – jez
X: -543417, Y: -1185794 – sjezd návodní svah
X: -543414, Y: -1185787 – propustek
X: -543408, Y: -1185775 – sjezd návodní svah
X: -543176, Y: -1185193 – brod
X: -543110, Y: -1184992 – sjezd vzdušný svah
X: -543110, Y: -1184989 – sjezd návodní svah
X: -542982, Y: -1184061 – propustek
X: -542906, Y: -1183827 – sjezd návodní svah
X: -542727, Y: -1183650 – propustek
X: -542529, Y: -1183493 – sjezd návodní svah

X: -541573, Y: -1183367 – propustek
X: -541495, Y: -1183245 – sjezd vzdušný svah
X: -540967, Y: -1182444 – sjezd návodní svah
X: -541042, Y: -1182194 – sjezd návodní svah
X: -541044, Y: -1182192 – sjezd vzdušný svah
X: -541054, Y: -1182170 – soutok se Zlechovským potokem
X: -541113, Y: -1182011 – sjezd vzdušný svah
X: -541113, Y: -1182008 – sjezd návodní svah
X: -541086, Y: -1181845 – propustek
X: -540819, Y: -1181656 – propustek
X: -540790, Y: -1181640 – silniční most obchvatu UH
X: -540675, Y: -1181576 – sjezd vzdušný svah
X: -540671, Y: -1181574 – sjezd návodní svah
X: -540406, Y: -1181426 – sjezd návodní svah
X: -539497, Y: -1181061 – propustek
X: -539254, Y: -1181033 – sjezd návodní svah
X: -539248, Y: -1181033 – sjezd návodní svah

Poznámky: část hráze v k. ú. Uherské Hradiště, Staré Město u Uherského Hradiště a Kunovice u Uherského Hradiště je už v KN zapsaná v rámci PPO