

### Zadání GP:

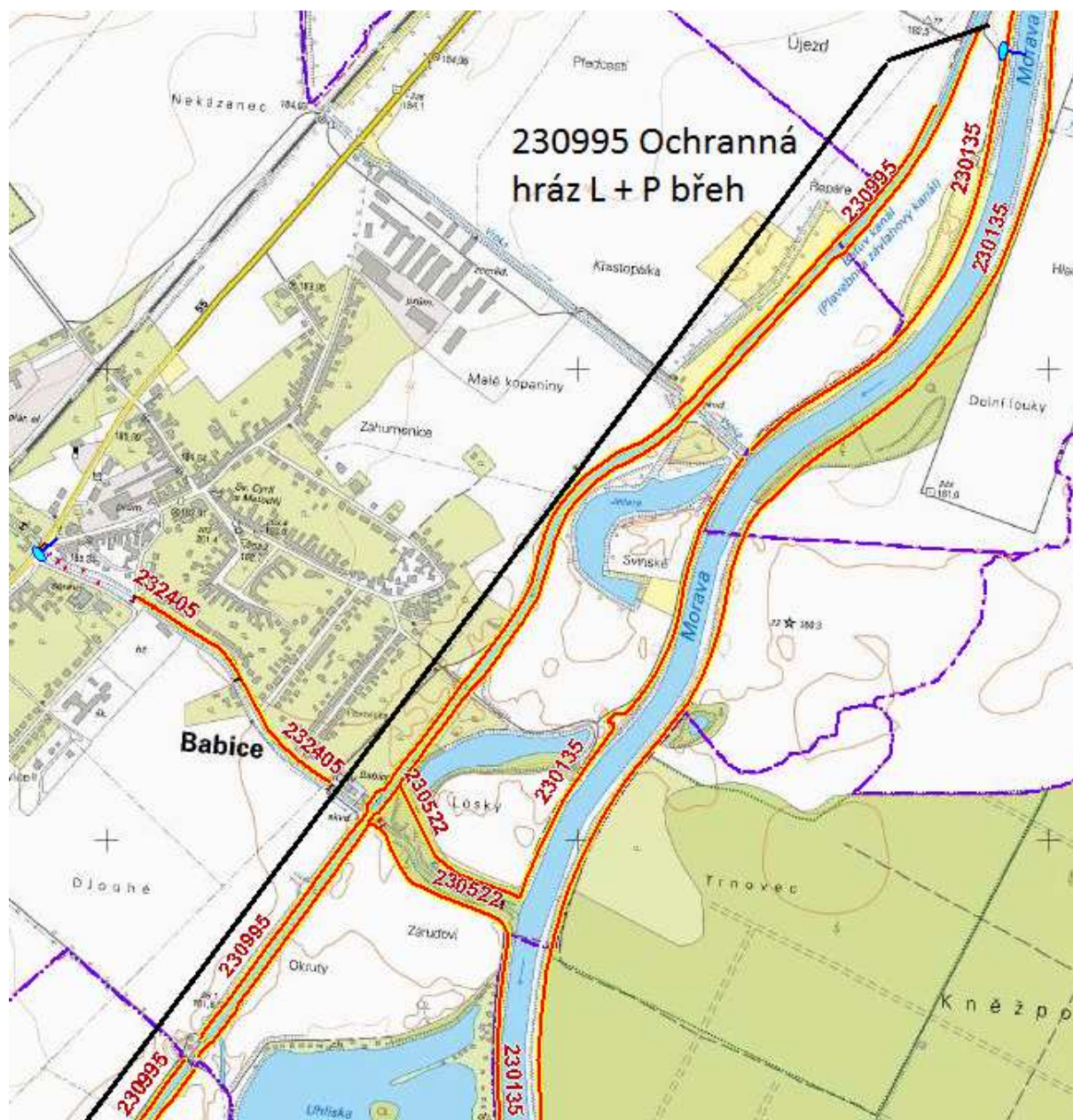
## HM 230995 Plavební kanál Staré Město - Spytihněv

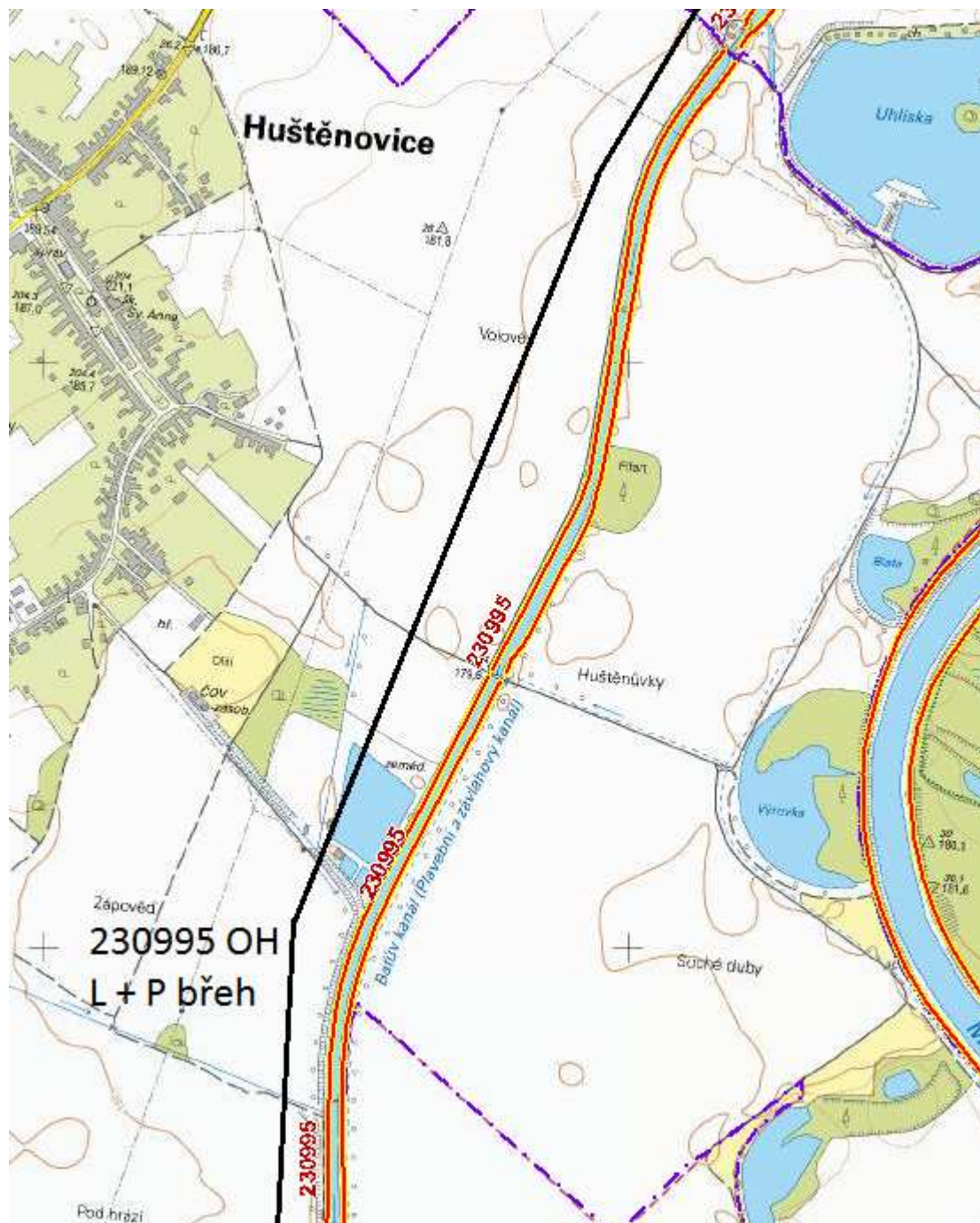
Tok: Plavební kanál Staré Město – Spythněv (Baťův kanál)

Závod: ZSM

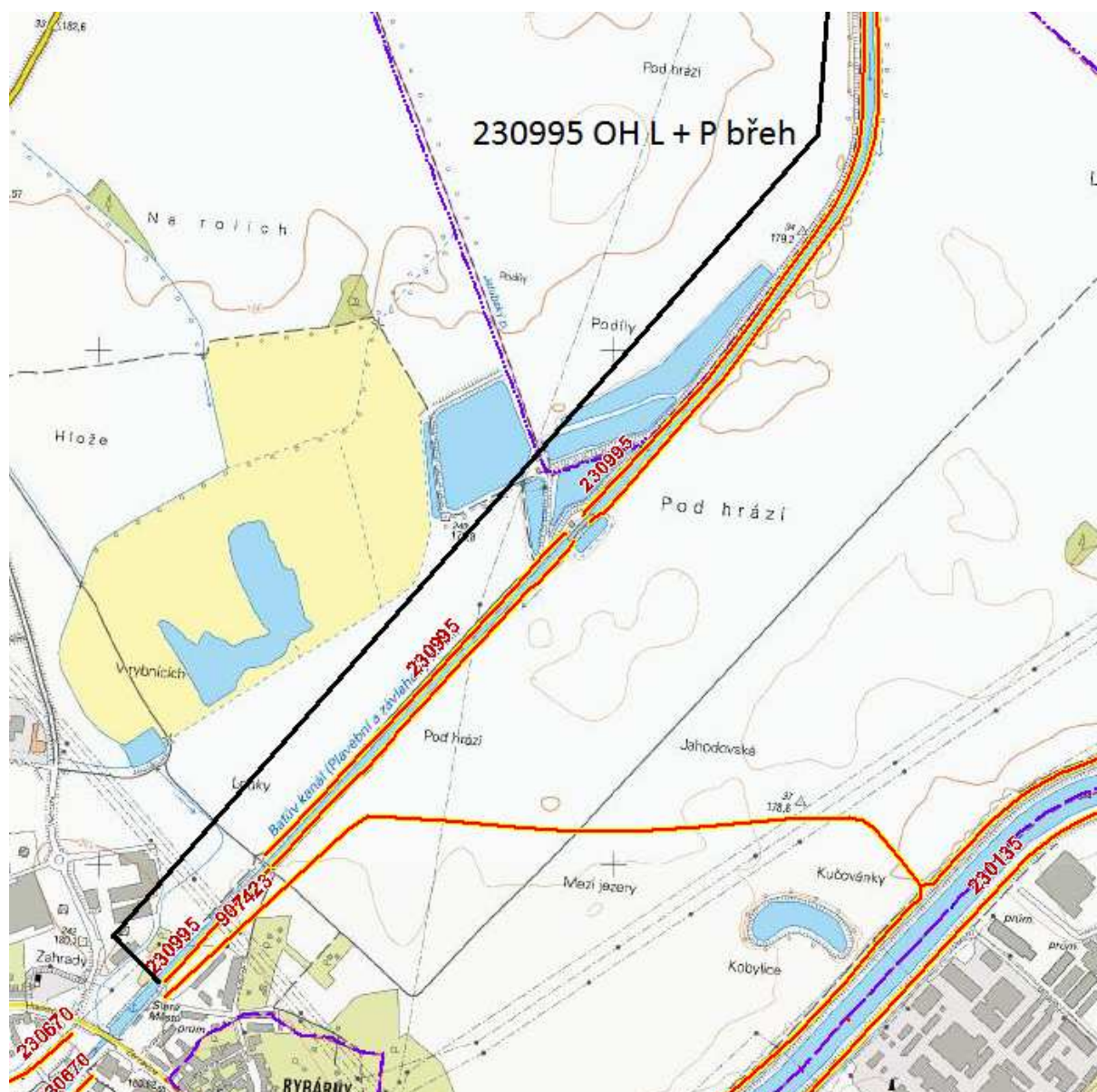
Provoz: Vodní cesty

Kontaktní osoba: Čestmír Daňhel, tel.: 606814538









Ochranná hráz L + P břeh

Délka Levá hráz: 7,124 km

Délka Pravá hráz: 6,585 km

Délka L + P hráz: 13,709 km

Identifikace začátek:

LB X: -537873, Y: -1180230

PB X: -537675, Y: -1179980

Identifikace konec:

LB X: -534144, Y: -1174274

PB X: -534242, Y: -1174443

Související objekty:

LB: X: -537666, Y: -1180009 – hospodářský most

X: -537596, Y: -1179933 – propustek

X: -537419, Y: -1179743 – sjezd vzdušný svah  
X: -537417, Y: -1179741 – propustek  
X: -537413, Y: -1179737 – sjezd vzdušný svah  
X: -537126, Y: -1179433 – molo  
X: -537078, Y: -1179375 – plavební komora  
X: -537020, Y: -1179318 – propustek  
X: -536564, Y: -1178753 – propustek  
X: -536214, Y: -1177543 – hospodářský most  
X: -536206, Y: -1177523 – sjezd vzdušný svah  
X: -536053, Y: -1177223 – sjezd vzdušný svah  
X: -535994, Y: -1176908 – hospodářský most  
X: -535812, Y: -1176480 – hospodářský most  
X: -535808, Y: -1176459 – plavební komora  
X: -535768, Y: -1176417 – propustek  
X: -535737, Y: -1176377 – molo  
X: -535552, Y: -1176115 – hospodářský most  
X: -535521, Y: -1176074 – sjezd vzdušný svah  
X: -535437, Y: -1175953 – shybka, křížení s Kudlovským potokem  
X: -535381, Y: -1175883 – sjezd vzdušný svah  
X: -535342, Y: -1175831 – propustek  
X: -535229, Y: -1175681 – hospodářský most  
X: -534776, Y: -1175110 – hospodářský most  
X: -534750, Y: -1175080 – shybka, křížení s Vrbkou

PB: X: -537151, Y: -1179418 – sjezd vzdušný svah  
X: -537130, Y: -1179396 – propustek  
X: -537092, Y: -1179358 – plavební komora  
X: -536941, Y: -1179195 – propustek  
X: -536451, Y: -1177949 – lávka, sjezd vzdušný svah  
X: -536417, Y: -1177879 – propustek  
X: -536236, Y: -1177530 – hospodářský most  
X: -536018, Y: -1176904 – hospodářský most  
X: -535846, Y: -1176480 – propustek  
X: -535833, Y: -1176463 – hospodářský most  
X: -535825, Y: -1176456 – plavební komora  
X: -535569, Y: -1176102 – hospodářský most  
X: -535451, Y: -1175942 – shybka, křížení s Kudlovským potokem  
X: -535445, Y: -1175927 – přístaviště  
X: -535245, Y: -1175668 – hospodářský most  
X: -535195, Y: -1175602 – sjezd vzdušný svah  
X: -534791, Y: -1175094 – hospodářský most  
X: -534764, Y: -1175067 – shybka, křížení s Vrbkou  
X: -534754, Y: -1175057 – sjezd vzdušný svah  
X: -534747, Y: -1175048 – propustek