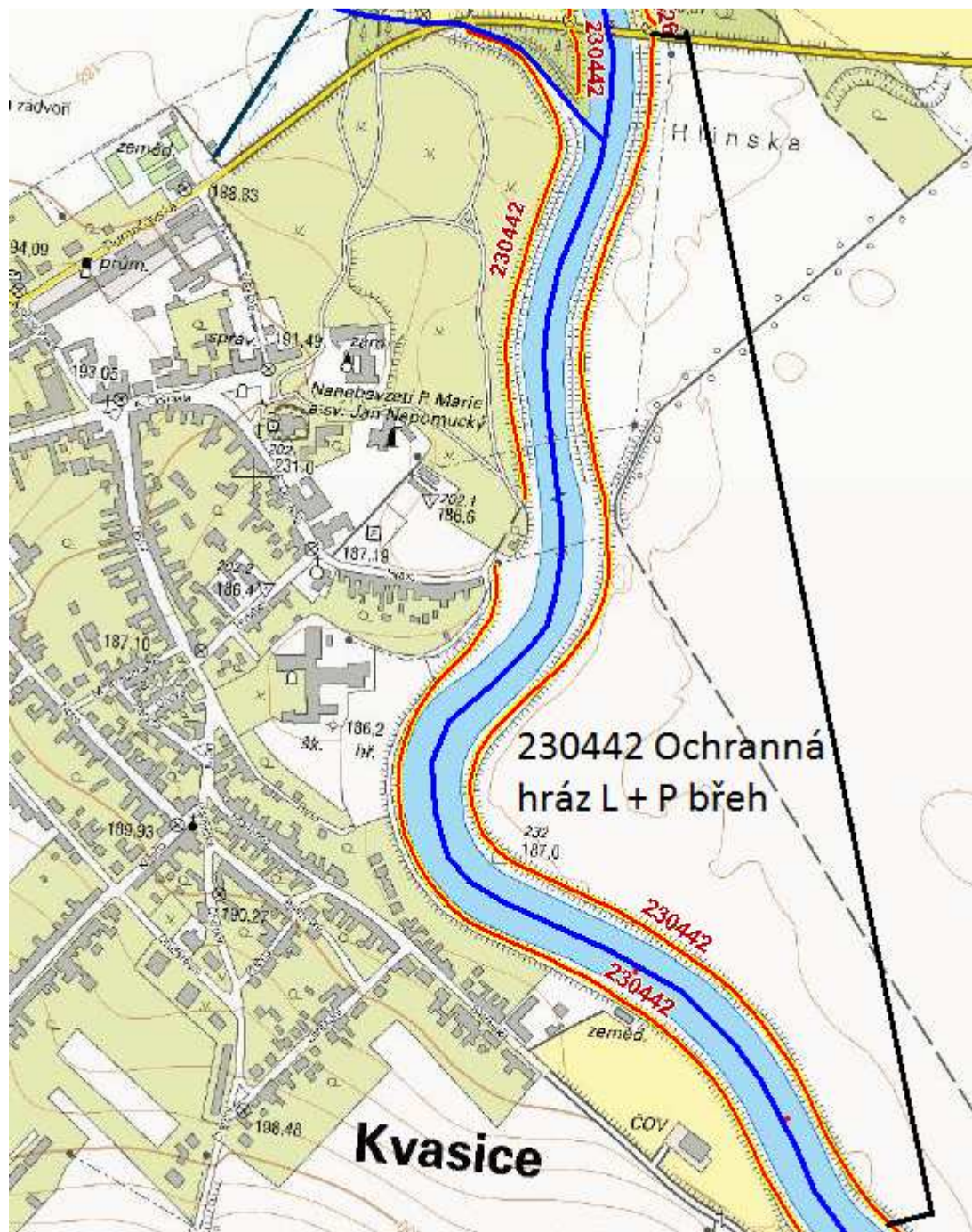


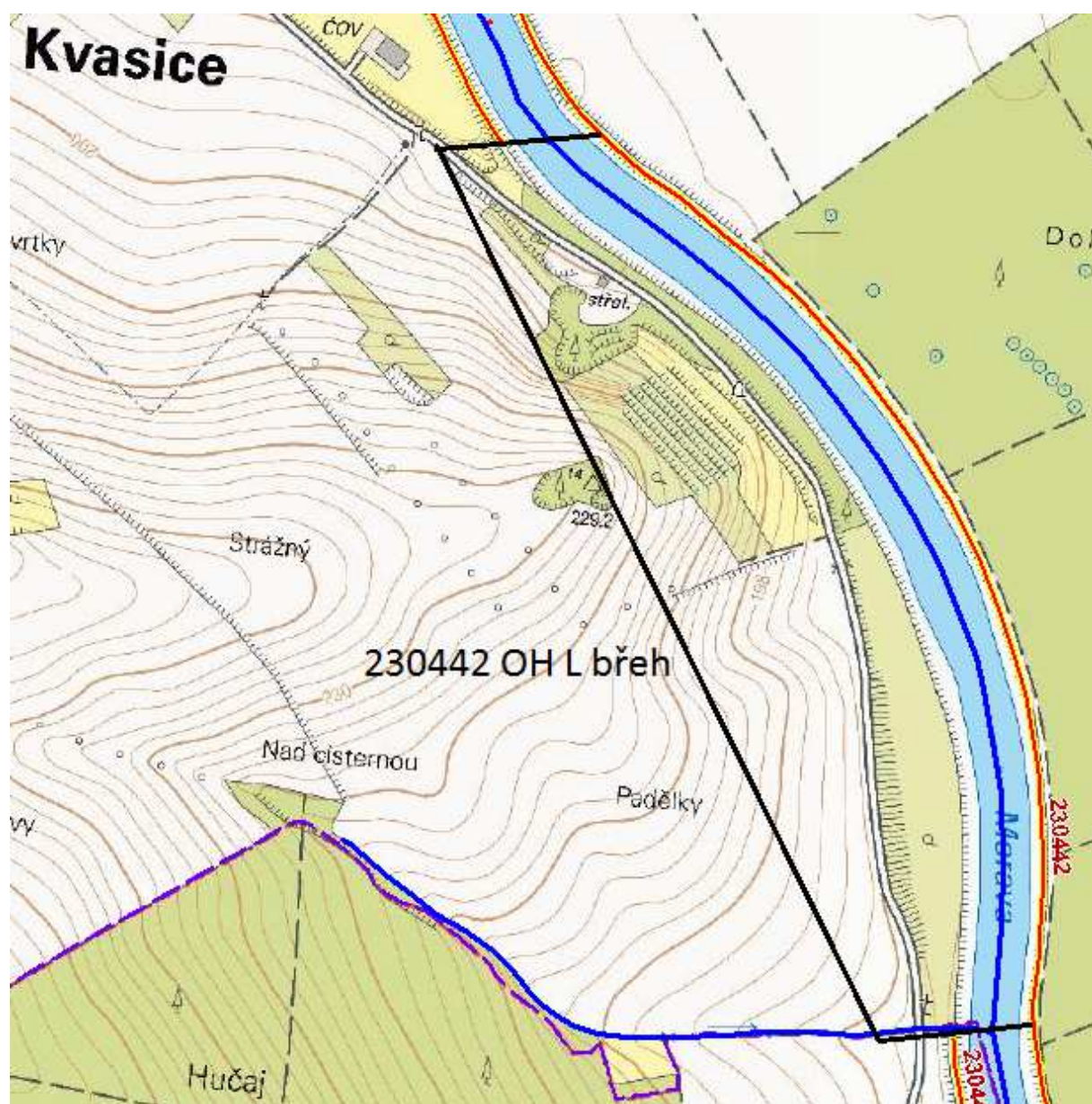
HM 230442 Úprava Moravy Napajedla - Kvasice

Závod: ZSM

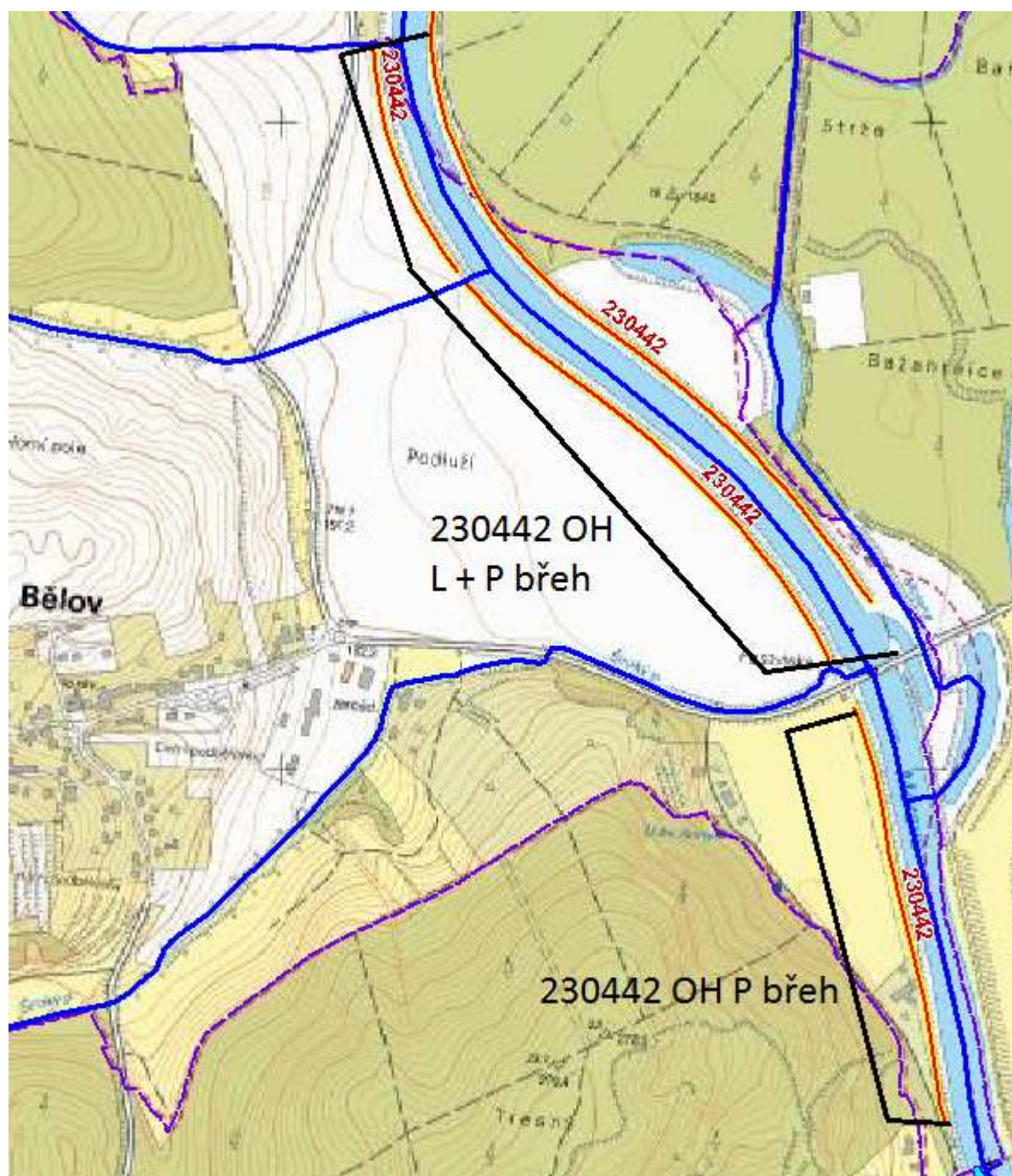
Provoz: Zlín

Kontaktní osoba: Radovan Hladný, tel.: 607890840









Ochranná hráz L + P břeh

Délka Levá hráz: 4,011 km

Délka Pravá hráz: 3,403 km

Délka L + P hráz: 7,414 km

Identifikace začátek:

LB jez Bělá X: -533081, Y: -1164739

PB X: -532969, Y: -1165540

Identifikace konce: silniční most v Kvasicích

LB X: -534522, Y: -1161474

PB X: -534620, Y: -1161465

Úseky:

LB Z - X: -533081, Y: -1164739, K - X: -534521, Y: -1161475

PB Z - X: -532970, Y: -1165540, K - X: -533850, Y: -1163890

Z - X: -534346, Y: -1162903, K - X: -534620, Y: -1161464

Související objekty:

LB: X: -533135, Y: -1164667 – sjezd vzdušný svah

X: -533150, Y: -1164649 – schody

X: -533154, Y: -1164644 – molo

X: -533164, Y: -1164631 – schody

X: -533165, Y: -1164629 – molo

X: -533167, Y: -1164626 – schody

X: -533736, Y: -1164009 – sjezd vzdušný svah

X: -534090, Y: -1163014 – geodetický bod

X: -534095, Y: -1163010 – sjezd vzdušný svah

X: -534703, Y: -1162452 – geodetický bod

PB: X: -533712, Y: -1164244 – soutok s Kameneckým potokem

X: -534412, Y: -1162783 – schody

X: -534824, Y: -1162408 – sjezd vzdušný svah

X: -534615, Y: -1161561 – soutok s Panenským potokem