

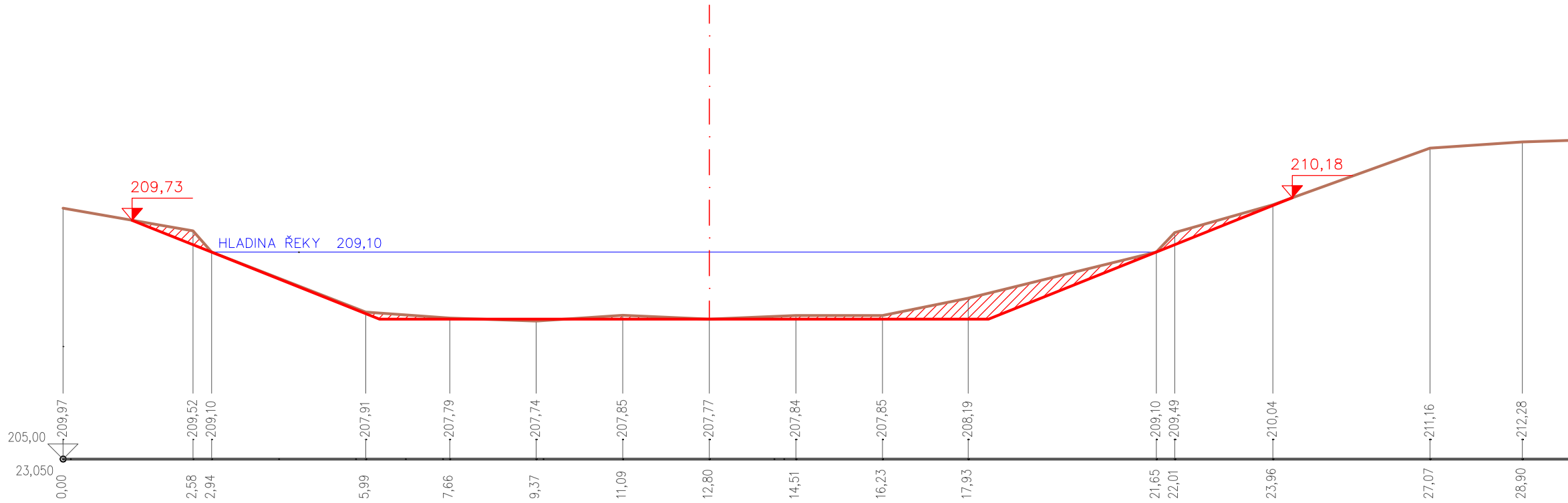
PŘÍČNÝ ŘEZ 01

říční km 23,050
km 0,000
MĚŘÍTKO 1:50

LEGENDA ČAR:

STÁVAJÍCÍ TERÉN
NOVÝ TERÉN
VÝKOP
OHUMISOVÁNÍ A
ZATRAVŇOVÁNÍ

KÓTA TERÉNU ZAMĚŘENÍ
SROVNÁVACÍ ROVINA [m n.m.]
STANOVENÍ [km]
STANOVENÍ [m]



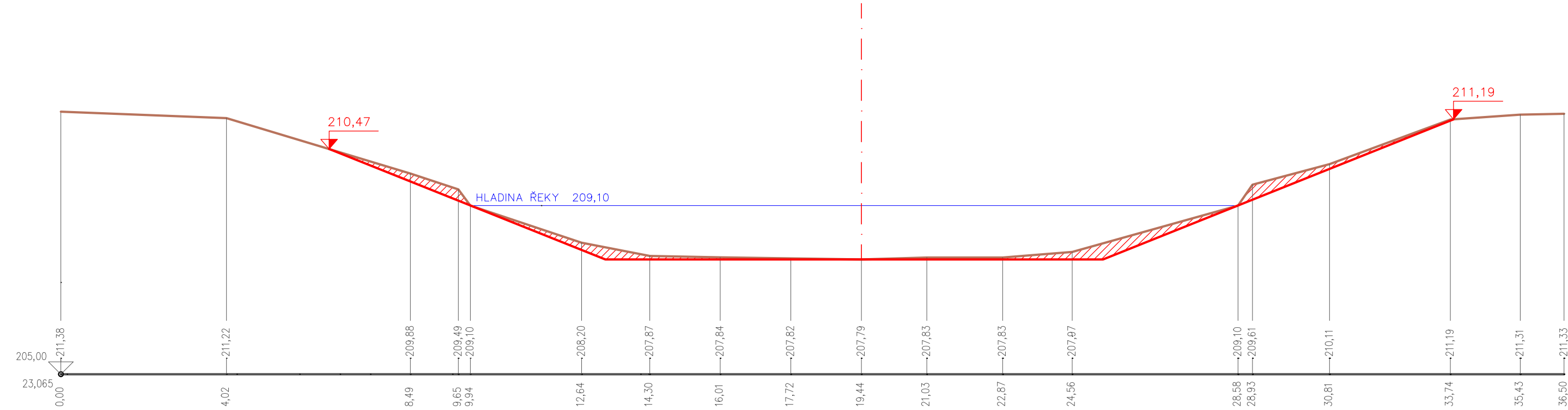
PŘÍČNÝ ŘEZ 02

říční km 23,065
km 0,015
MĚŘÍTKO 1:50

LEGENDA ČAR:

STÁVAJÍCÍ TERÉN
NOVÝ TERÉN
VÝKOP
OHUMISOVÁNÍ A
ZATRAVŇOVÁNÍ

KÓTA TERÉNU ZAMĚŘENÍ
SROVNÁVACÍ ROVINA [m n.m.]
STANOVENÍ [km]
STANOVENÍ [m]



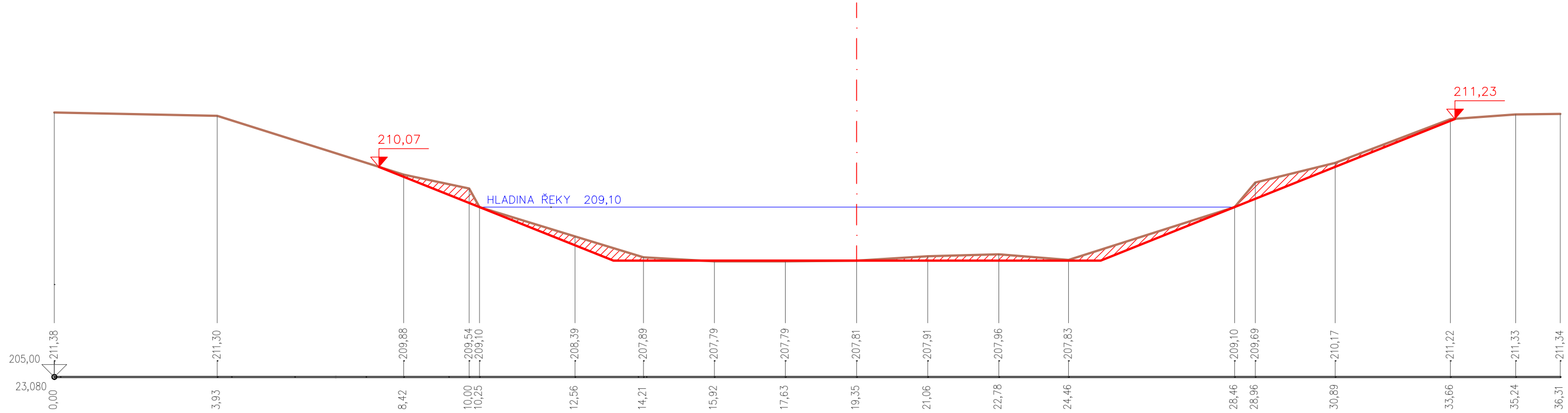
PŘÍČNÝ ŘEZ 03

říční km 23,080
km 0,030
MĚŘÍTKO 1:50

LEGENDA ČAR:

STÁVAJÍCÍ TERÉN
NOVÝ TERÉN
VÝKOP
OHUMISOVÁNÍ A
ZATRAVŇOVÁNÍ

KÓTA TERÉNU ZAMĚŘENÍ
SROVNÁVACÍ ROVINA [m n.m.]
STANOVENÍ [km]
STANOVENÍ [m]



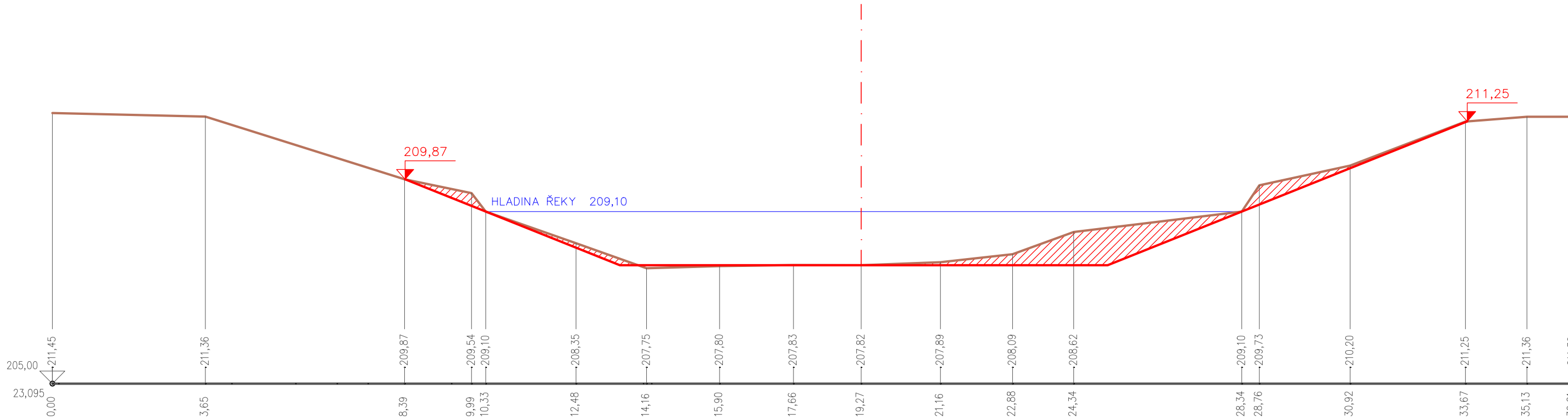
PŘÍČNÝ ŘEZ 04

říční km 23,095
km 0,045
MĚŘÍTKO 1:50

LEGENDA ČAR:

STÁVAJÍCÍ TERÉN
NOVÝ TERÉN
VÝKOP
OHUMISOVÁNÍ A
ZATRAVŇOVÁNÍ

KÓTA TERÉNU ZAMĚŘENÍ
SROVNÁVACÍ ROVINA [m n.m.]
STANOVENÍ [km]
STANOVENÍ [m]



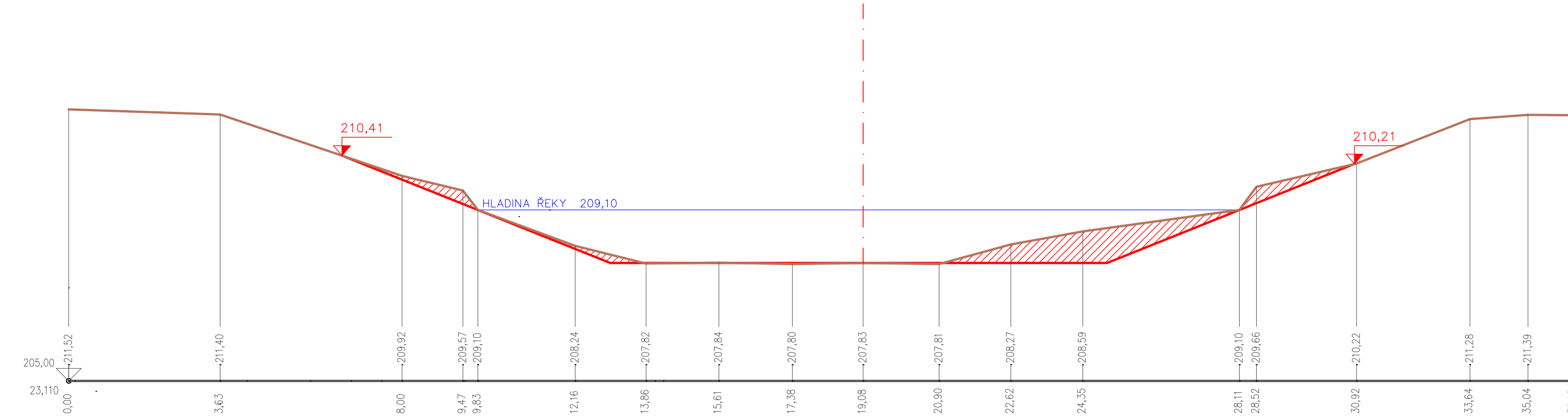
PŘÍČNÝ ŘEZ 05

říční km 23,110
km 0,060
MĚŘÍTKO 1:50

LEGENDA ČAR:

STÁVAJÍCÍ TERÉN
NOVÝ TERÉN
VÝKOP
OHUMISOVÁNÍ A
ZATRAVŇOVÁNÍ

KÓTA TERÉNU ZAMĚŘENÍ
SROVNÁVACÍ ROVINA [m n.m.]
STANOVENÍ [km]
STANOVENÍ [m]



VYPRACOVAL ING. M. SOBEK	ODP. PROJ. PROFESE ING. KOHOUTEK L.	KONTROLOVAL ING. KOHOUTEK L.	HL. INŽ. PROJEKTU ING. KOHOUTEK L.	CENTROPROJEKT GROUP s.r.l. STEFANIKOVA 167 760 01 ZUN
MÍSTO STAVBY: TĚŠOV STAVEBNÍK: PIMO s. p. OLŠAVA, TĚŠOV, ŘKM 23,050 – 23,650, OPRAVA NÁTRŽÍ, LB + PB				FORMAT: 10,5 A4 DATUM: 06/2018 STUPEŇ: DSP/DPS MĚŘÍTKO: 1:1000/100 ZAK. ČÍSLO: 180393 ARCHIVNÍ KÓD PROF. ČÍS. VÝKRESU DOD.
SO 002 – TĚŽBA SEDIMENTU PŘÍČNÉ ŘEZY 01 – 05				CXD H 013