


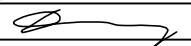


**SO-02 KÁCENÍ**  
REDUKČNÍ ŘEZY KŘOVIN,  
DROBNÝCH NÁLETOVÝCH  
A BUŘENĚ

**SO-01 ODTĚŽENÍ SEDIMENTŮ**  
NA URČENOU ÚROVEŇ,  
SKLONY SVAHŮ (NAPOJENÍ  
NA BŘEH) ~ 1:1,5

- SEZNAM STAVEBNÍCH OBJEKTŮ:  
**SO-01** Odtěžení sedimentu z koryta  
**SO-02** Kácení
- KATASTRÁLNÍ ÚZEMÍ:
- Kukleny [647209]
  - Plotišť nad Labem [721930]
  - Svobodné Dvory [761125]

Souřadnicový systém S-JTSK, výškový systém Bpv			 U Nikolajky 15, Praha 5 Tel. 2 51 56 60 62, 2 51 56 60 63 e-mail: info@envisystem.cz	
HLAVNÍ INŽENÝR PROJEKTU	PROJEKTANT	VYPRACOVAL		
Ing. Marcel LAUERMAN	Ing. Martin DRAHOŇOVSKÝ	Ing. Martin DRAHOŇOVSKÝ		
				
INVESTOR POVODÍ LABE, státní podnik			STAVBA	
<b>MALÝ LABSKÝ NÁHON, HRADEC KRÁLOVÉ, ODSTRANĚNÍ NÁNOSŮ, ř. km 5,645 - 7,748</b>			SPEC.	stavební
			STUPEŇ	DSJ
			FORMÁT	2 A4
			DATUM	10/2018
OBSAH			ZAK.ČÍSLO	
			MĚŘÍTKO	ČÍS. VÝKR.
<b>VZOROVÝ PŘÍČNÝ ŘEZ - ODTĚŽENÍ SEDIMENTŮ</b>			1 : 50	<b>D.5.1</b>