

SO 01 : STUPEŇ č. 2, SO 02 : STUPEŇ č. 3

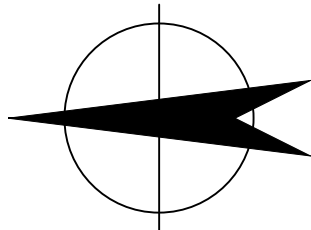
SO 01 : STUPEŇ č. 2

SO 02 : STUPEŇ č. 3




SO 03 : STUPEŇ č. 13, SO 02 : STUPEŇ č. 16

SO 03 : STUPEŇ č. 13

SO 04 : STUPEŇ č. 16



LEGENDA STAVBY :

- PŘÍJEZD NA STAVENIŠTĚ
- HRANICE MANIPULAČNÍHO PRUHU STAVBY (DOČASNÉHO ZÁBORU)
- OBRYS (HRANY) STAVBY

REVIZE Č.	DATUM	ZMĚNA	ČÍSLO SOUPRAVY:

SOURADNICOVÝ SYSTÉM : JTSK
VÝŠKOVÝ SYSTÉM : BpV
KATASTRÁLNÍ ÚZEMÍ : H. DOMASLAVICE, VOJKOVICE, NOŠOVICE, NIŽNÍ LHOTY

LINEPLAN s.r.o.
28. října 1142/168, 709 00, Ostrava-Mariánské Hory
tel.: +420 597 578 449
fax: +420 597 579 047
GSM: +420 603 534 547
e-mail: marek.bohac@lineplan.cz

OBJEDNATEL	Povodí Odry, státní podnik		
ODPOVĚDNÝ PROJ. OBJ., PS ING. MAREK BOHÁČ	NAVRHL. VYPRACOVAL ING. MAREK BOHÁČ	KONTROLOVAL -	
KRAJ : MORAVSKOSLEZSKÝ	POVĚŘENÝ OÚ : Mag. města FRYDEK-MÍSTEK	OBEC : VIZ SEZNAM K.Ú.	
AKCE PŘÍVADEČ VÝŠNÍ LHOTY - ŽERMANICE, STUPNĚ 2, 3, 13 A 16 STAVBA Č. 3041		STUPEŇ PD	DSP + DPS
		DATUM	06/2018
		ARCH. ČÍSLO	23/17/03 - A - 06
		POČ. FORMÁTU	8 x A4
NÁZEV PŘÍLOHY KOORDINAČNÍ SITUACE STAVBY		MĚŘÍTKO	1 : 5 000
		Č. PŘÍLOHY C.3	