ÚZEMÍ	k.ú. ORLICKÉ ZLÁKOVICE	
POVRCH ÚZEMÍ	BETONOVÁ PLOCHA	
PARCELNÍ ČÍSLO	423/4	35/2
ROZSAH PLATNOSTI SOND	VN-04	VN-16

LEGENDA:
1) 3.40 – 0.01
2) 3.05 – 0.01
3) –15.81 – 9.49

Přípojka pro provozní budovu

MĚŘÍTKO 1:500 / 1:250

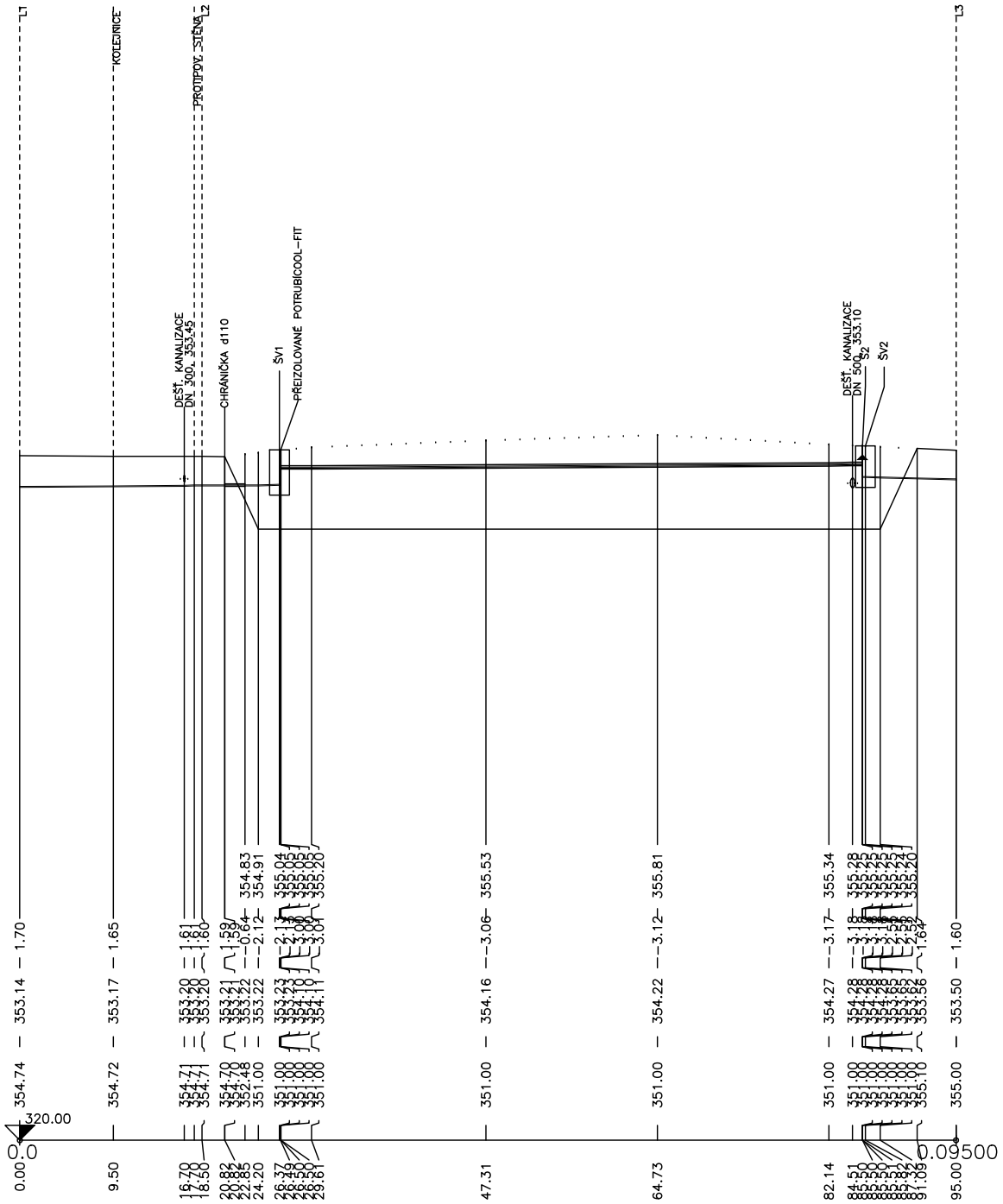
L1
KOLEJNICE
PROTIPOV. STĚNA
L2
L3
DEŠŤ. KANALIZACE DN 300, 353.45
CHRÁNIČKA d110
ŠV1
PŘEIZOLOVANÉ POTRUBÍCOOL-FIT
DEŠŤ. KANALIZACE DN 500, 353.10
Š2
ŠV2
KÓTA UPRAVENÉHO TERÉNU
354.83
354.91
355.04
355.05
355.05
355.05
355.20
355.53
355.81
355.34
355.28
355.25
355.25
355.25
355.24
355.20
HLOUBKA VÝKOPU
1.70
1.65
1.61
1.61
1.60
1.59
1.59
0.64
2.12
2.13
2.13
3.00
3.00
3.01
3.06
3.12
3.17
3.18
3.18
3.18
3.18
2.55
2.53
2.52
1.64
1.60
KÓTA DNA POTRUBÍ
353.14
353.17
353.20
353.20
353.20
353.21
353.21
353.22
353.22
353.23
353.23
354.10
354.10
354.11
354.16
354.22
354.27
354.28
354.28
354.28
354.25
353.65
353.62
353.56
353.50
KÓTA TERÉNU
354.74
354.72
354.71
354.71
354.71
354.70
354.70
352.48
351.00
351.00
351.00
351.00
351.00
351.00
351.00
351.00
351.00
351.00
351.00
351.00
351.00
351.00
355.10
355.00
320.00
STANIČENÍ [Km],[m]
0.0
0.09500
0.00
9.50
16.70
17.70
18.50
20.82
20.85
22.85
24.20
26.37
26.49
26.50
26.50
29.61
47.31
64.73
82.14
84.51
85.50
85.50
85.51
85.82
87.32
91.09
95.00

SKLON [promile] – DÉLKA [m]	3.40 – 26.49	1 3.05 – 59.00	2 3
DN [mm] – MATERIÁL – DÉLKA [m]	63 – HDPE 100 SDR 11 – 95.00		

ÚZEMÍ
POVRCH ÚZEMÍ
PARCELNÍ ČÍSLO
ROZSAH PLATNOSTI SOND

k.ú. ORLICKÉ ZLÁKOVICE			
2	6		
35/2	562	35/8	7
VN-16			

LEGENDA:
1) 0.00 – 0.10
2) BETONOVÁ PLOCHA
3) 291.87 – 4.18
4) 58.00 – 5.00
5) 325.55 – 6.42
6) UPR. TERÉN . SVAH – ZATRAVNĚNO
7) 35/2
8) 183.00 – 10.00

ÚZEMÍ
POVRCH ÚZEMÍ
PARCELNÍ ČÍSLO
ROZSAH PLATNOSTI SOND

Přípojka pro kemp Popelíky, stánek občerstvení a sklad hořlavin – společná část

MĚŘÍTKO 1:500 / 1:250

Přípojka pro kemp Popelíky

MĚŘÍTKO 1:500 / 1:250

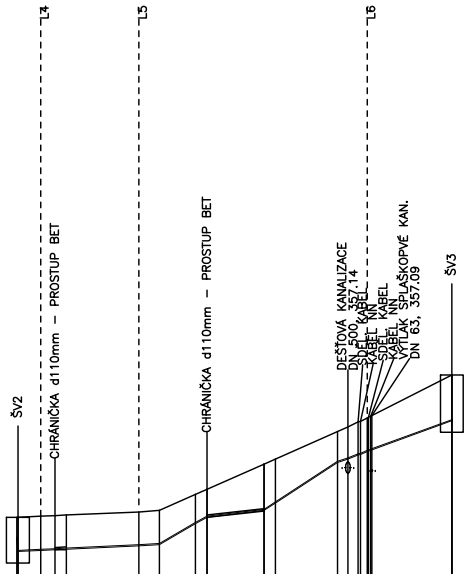
L4
L5
L6
ŠV2
CHRÁNIČKA d110mm – PROSTUP BET
CHRÁNIČKA d110mm – PROSTUP BET
DEŠŤOVÁ KANALIZACE
DN 500, 357.14
SDĚL. KABEL
KABEL NN
SDĚL. KABEL
KABEL NN
VÝTLAK SPLAŠKOPVÉ KAN.
DN 63, 357.09
ŠV3

320.00

−0.0001

0.03800

STANIČENÍ [Km],[m]	KÓTA TERÉNU	KÓTA DNA POTRUBÍ	HLOUBKA VÝKOPU	KÓTA UPRAVENÉHO TERÉNU
-0.10	355.21	354.28	1.03	
0.00	355.21	353.71	1.60	
2.04	355.25	353.76	1.59	
3.25	355.28	353.79	1.59	
4.25	355.30	353.81	1.59	
10.63	355.45	353.96	1.59	
12.40	355.50	354.00	1.60	
15.58	356.21	354.93	1.38	
16.58	356.43	355.22	1.31	
16.58	356.43	355.22	1.31	
21.58	357.54	355.51	2.13	
21.58	357.54	355.51	2.13	
22.58	357.76	355.84	2.03	
28.00	358.97	357.60	1.47	
28.92	359.17	357.77	1.50	
29.84	359.38	357.94	1.54	
30.00	359.41	357.97	1.55	
30.62	359.55	358.08	1.57	
30.74	359.58	358.10	1.58	
30.94	359.63	358.14	1.59	
31.04	359.66	358.16	1.60	
38.00	361.43	359.43	2.10	
38.00	361.43	359.43	2.10	

SKLON [promile] – DÉLKA [m]	123.39 – 12.40	3	4	5	8
DN [mm] – MATERIÁL – DÉLKA [m]	63 – HDPE 100 SDR 11 – 38.10				

KÓTA UPRAVENÉHO TERÉNU
HLOUBKA VÝKOPU
KÓTA DNA POTRUBÍ
KÓTA TERÉNU
STANIČENÍ [Km],[m]
SKLON [promile] – DÉLKA [m]
DN [mm] – MATERIÁL – DÉLKA [m]

6		
1	3	5
2	35/9	7
VN–16		

LEGENDA:
1) UPR. TERÉN – ZATRAVNĚNO
2) 35/2
3) ASF. SILNICE
4) 63 – HDPE 100 SDR 11 – 11.00
5) UPR. TERÉN – ZATRAVNĚNO
6) k.ú. ORLICKÉ ZLÁKOVICE
7) 35/4

ÚZEMÍ
POVRCH ÚZEMÍ
PARCELNÍ ČÍSLO
ROZSAH PLATNOSTI SOND

k.ú. ORLICKÉ ZLÁKOVICE					k.ú. PŘEDNÍ CHLUM
1		2	3	4	5
35/2	423/4	35/5		641	35/4

LEGENDA:
1) UPR. TERÉN – ZATRAVNĚNO
2) CHODNÍK
3) ASF. SILNICE
4) CHODNÍK
5) UPR. TERÉN – ZATRAVNĚNO

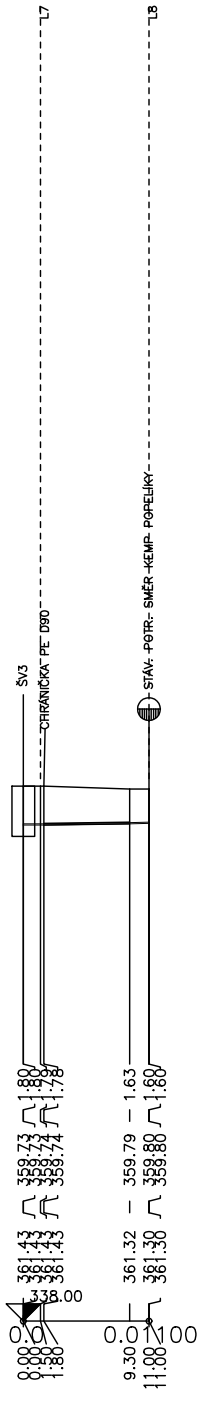
L7
L8
ŠV3
CHRÁNIČKA PE D90
STÁV. POTR. SMĚR KEMP POPELÍKY
1.80 1.80 1.78
1.63
1.60 1.60
359.73 359.73 359.74
359.79
359.80 359.80
361.43 361.43 361.43
361.32
361.30 361.30
338.00
0.0
0.01100
0.00 0.00 1.80
9.30
11.00 11.00

Přípojka pro stánek občerstvení

MĚŘÍTKO 1:500 / 1:250

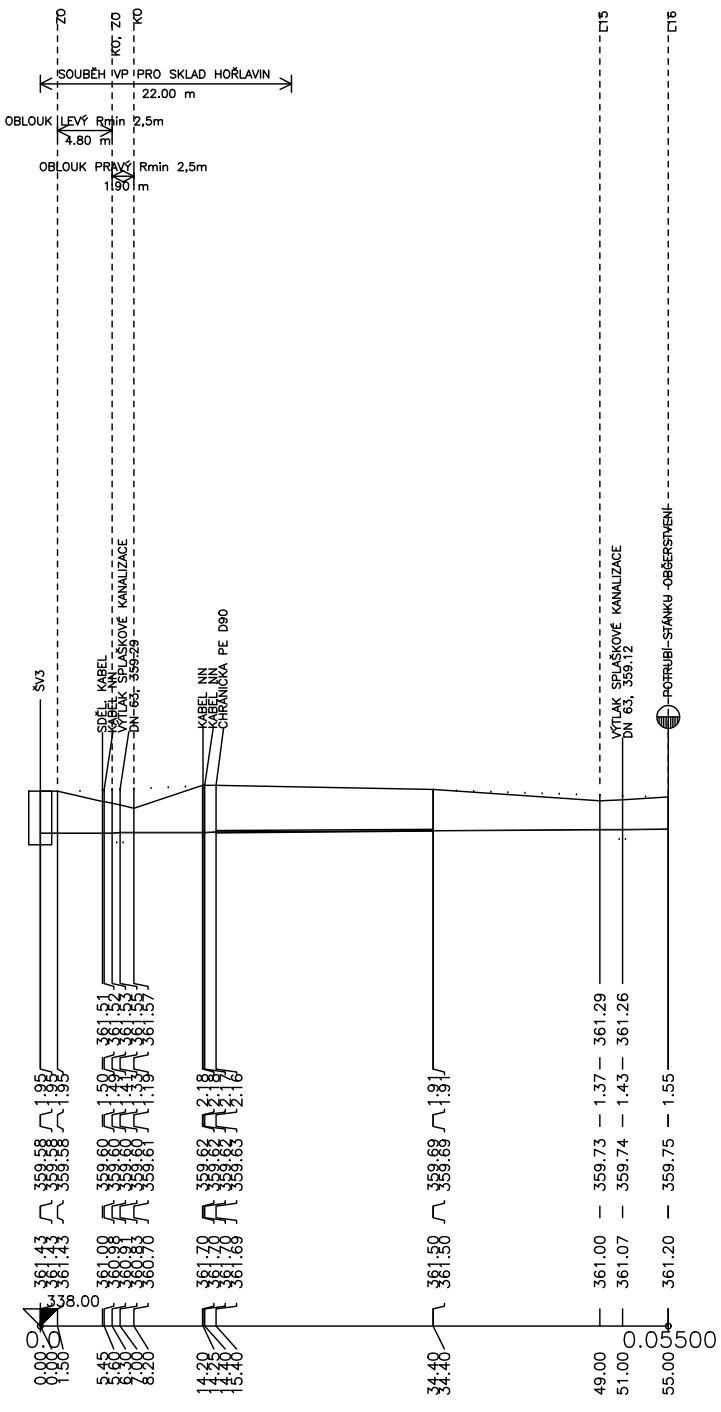
ZO
KO, ZO
KO
L15
L16
SOUBĚH VP PRO SKLAD HOŘLAVIN
22.00 m
OBLOUK LEVÝ Rmin 2,5m
4.80 m
OBLOUK PRAVÝ Rmin 2,5m
1.90 m
ŠV3
SDĚL. KABEL
KABEL NN
VÝTLAK SPLAŠKOVÉ KANALIZACE
DN 63, 359.29
KABEL NN
KABEL NN
CHRÁNIČKA PE D90
VÝTLAK SPLAŠKOVÉ KANALIZACE
DN 63, 359.12
POTRUBÍ STÁNKU OBČERSTVENÍ
361.51 361.52 361.53 361.55 361.57
361.29 361.26
1.95 1.95
1.50 1.49 1.41 1.39 1.19
2.18 2.18 2.17 2.16
1.91
1.37 1.43 1.55
359.58 359.58
359.60 359.60 359.60 359.60 359.61
359.62 359.62 359.62 359.63
359.69 359.69
359.73 359.74 359.75
361.43 361.43 361.43
361.08 360.98 360.91 360.83 360.70
361.70 361.70 361.70 361.69
361.50 361.50
361.00 361.07 361.20
338.00
0.0
0.05500
0.00 0.00 1.50
5.45 5.60 6.30 7.00 8.20
14.20 14.25 14.40 15.40
34.40 34.40
49.00 51.00 55.00

KÓTA UPRAVENÉHO TERÉNU

HLOUBKA VÝKOPU

KÓTA DNA POTRUBÍ

KÓTA TERÉNU

STANIČENÍ [Km],[m]

6.36 – 11.00
4

SKLON [promile] – DÉLKA [m]
DN [mm] – MATERIÁL – DÉLKA [m]

3.09 – 55.00
32 – HDPE 100 SDR 11 – 55.00

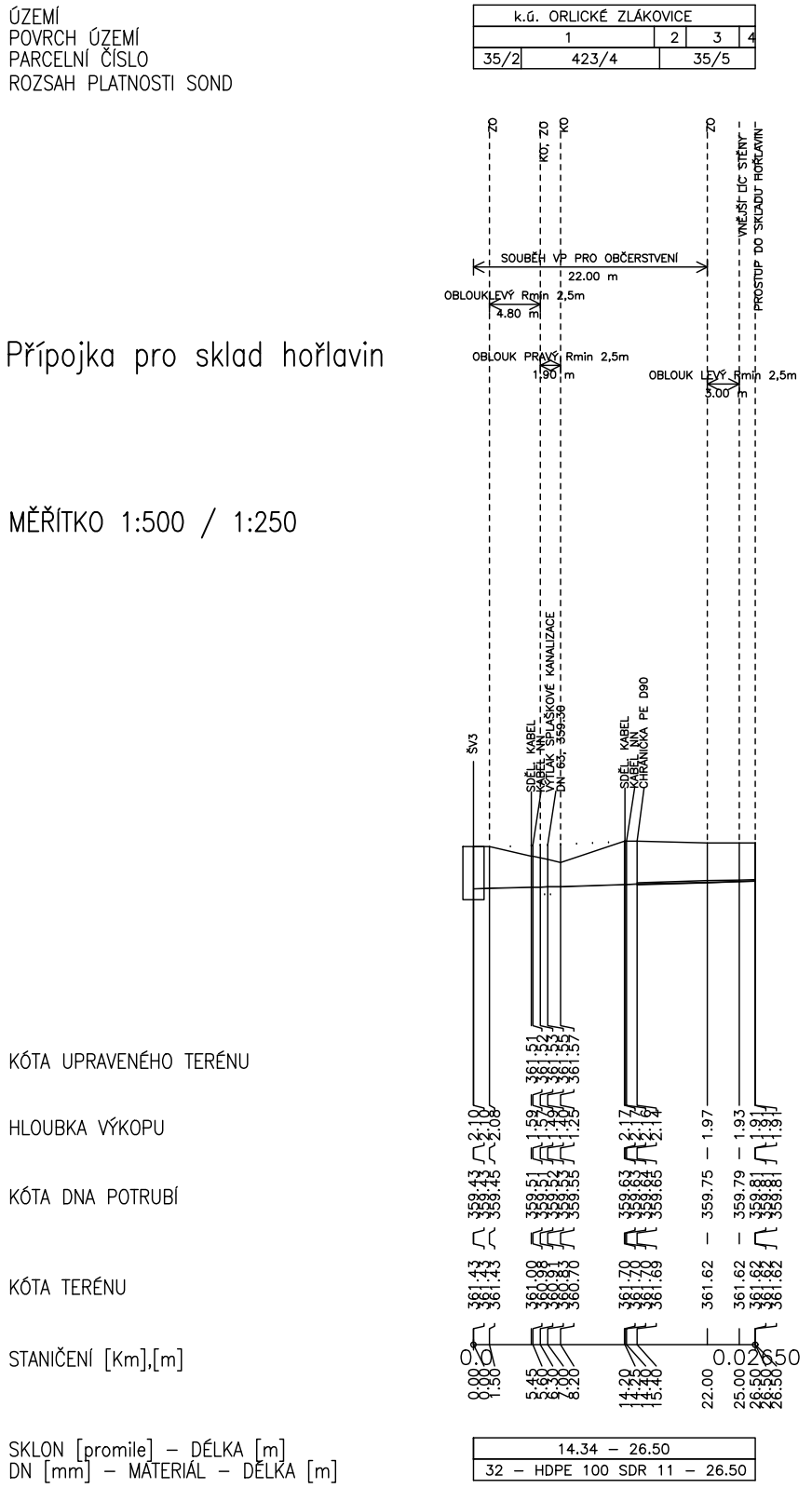
ÚZEMÍ
POVRCH ÚZEMÍ
PARCELNÍ ČÍSLO
ROZSAH PLATNOSTI SOND
k.ú. ORLICKÉ ZLÁKOVICE
1
2
3
4
35/2
423/4
35/5
ZO
KO, ZO
KO
ZO
VNĚJŠÍ LÍC STĚNY
PROSTUP DO SKLADU HOŘLAVIN
SOUBĚH VP PRO OBČERSTVENÍ
22.00 m
OBLOUKLEVÝ Rmin 2,5m
4.80 m
OBLOUK PRAVÝ Rmin 2,5m
1.90 m
OBLOUK LEVÝ Rmin 2,5m
3.00 m
ŠV3
SDĚL. KABEL
KABEL NN
VÝTLAK SPLAŠKOVÉ KANALIZACE
DN 63, 359.30
SDĚL. KABEL
KABEL NN
CHRÁNIČKA PE D90
KÓTA UPRAVENÉHO TERÉNU
361.51
361.52
361.53
361.55
361.57
HLOUBKA VÝKOPU
2.10
2.10
2.08
1.59
1.57
1.49
1.40
1.25
2.17
2.17
2.16
2.14
1.97
1.93
1.91
1.91
1.91
KÓTA DNA POTRUBÍ
359.43
359.43
359.45
359.51
359.51
359.52
359.53
359.55
359.63
359.63
359.64
359.65
359.75
359.79
359.81
359.81
359.81
KÓTA TERÉNU
361.43
361.43
361.43
361.00
360.98
360.91
360.83
360.70
361.70
361.70
361.70
361.69
361.62
361.62
361.62
361.62
361.62
STANIČENÍ [Km],[m]
0.0
0.02650
0.00
0.00
1.50
5.45
5.60
6.30
7.00
8.20
14.20
14.25
14.40
15.40
22.00
25.00
26.50
26.50
26.50
SKLON [promile] – DÉLKA [m]
DN [mm] – MATERIÁL – DÉLKA [m]
14.34 – 26.50
32 – HDPE 100 SDR 11 – 26.50

Přípojka pro sklad hořlavin

MĚŘÍTKO 1:500 / 1:250

LEGENDA:
1) UPR. TERÉN – ZATRAVNĚNO
2) CHODNÍK
3) ASF. SILNICE
4) KONSTRUKCE STĚNY OBJEKTU

AQUATIS

AQUATIS a.s.
Botanická 834/56, 602 00 Brno
Tel: +420 541 554 111
Fax: +420 541 211 205
E-mail: info@aquatis.cz
http://www.aquatis.cz

Zodpovědný projektant ING. PETR TUPÝ	Hlavní inženýr projektu ING. JIŘÍ ŠVANCARA	Vedoucí střediska ING. JIŘÍ ŠVANCARA
Vypracoval ING. PETR CHALOUPKA	Kontroloval ING. JAN SEHNAL	Zakázkové číslo 171260.31
Datum ČERVEN 2019	Stupeň dokumentace DPS	Název souboru 17_00_220.dwg

Akce

VD ORLÍK
ZABEZPEČENÍ VD PŘED ÚČINKY VELKÝCH VOD
SO 17 – PŘELOŽKA VODOVODNÍ PŘÍPOJKY PRO PROV. BUDOVU

Příloha

PODÉLNÝ PROFIL DEFINITIVNÍ PŘELOŽKY

Měřítko
1 : 500/200

Číslo přílohy
17_2.2

Objednatel
POVODÍ VLTAVY, STÁTNÍ PODNIK