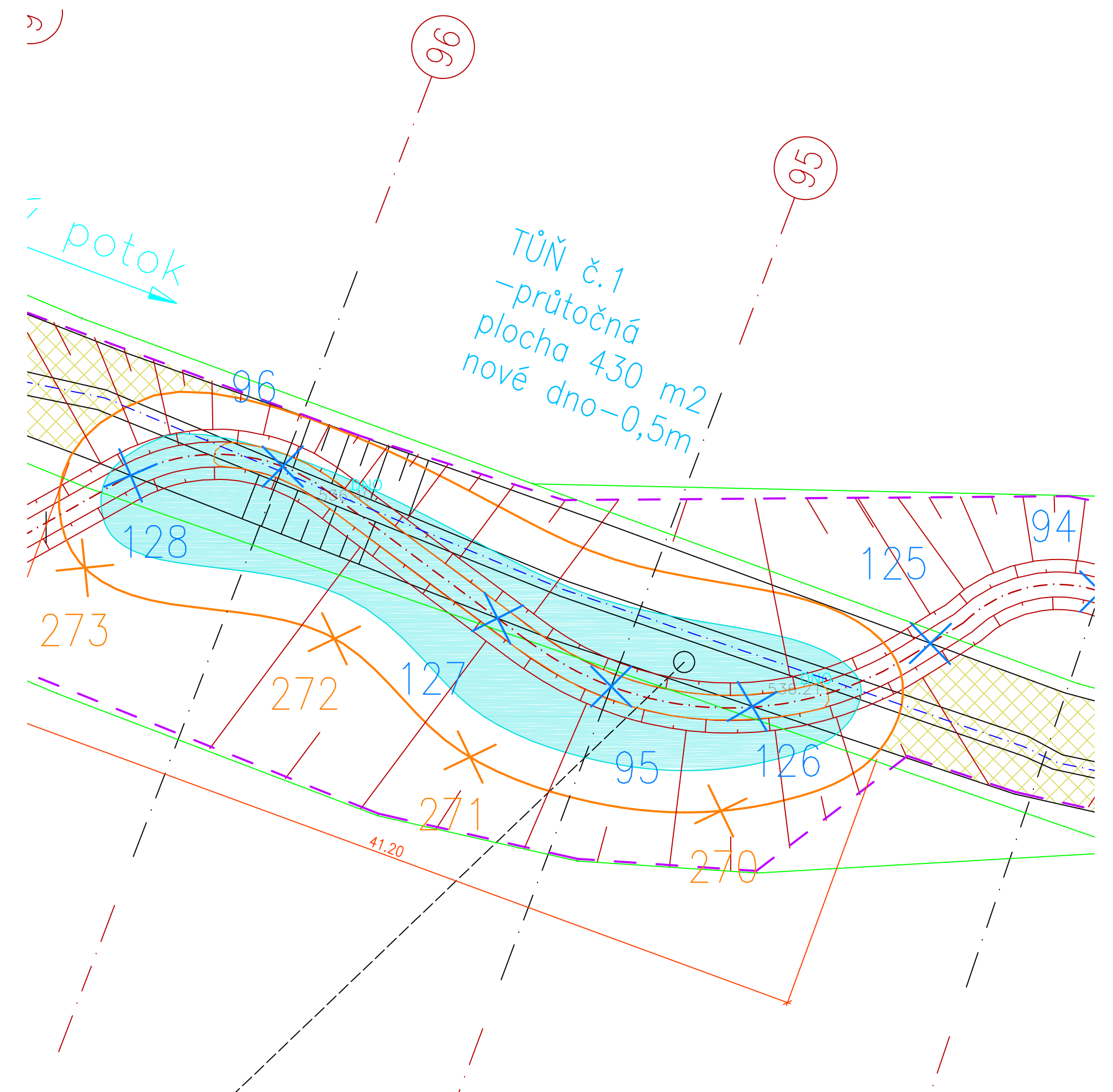
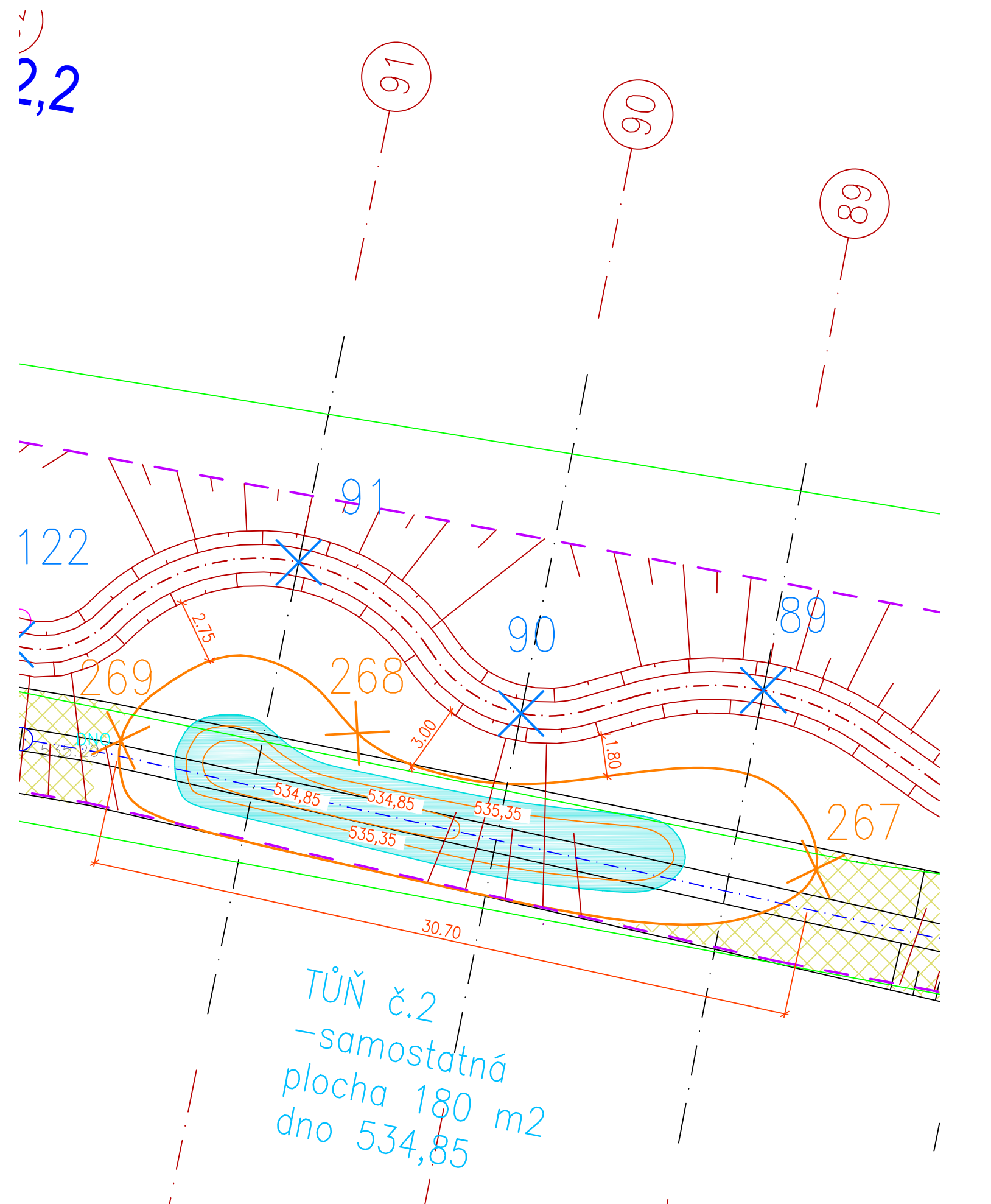


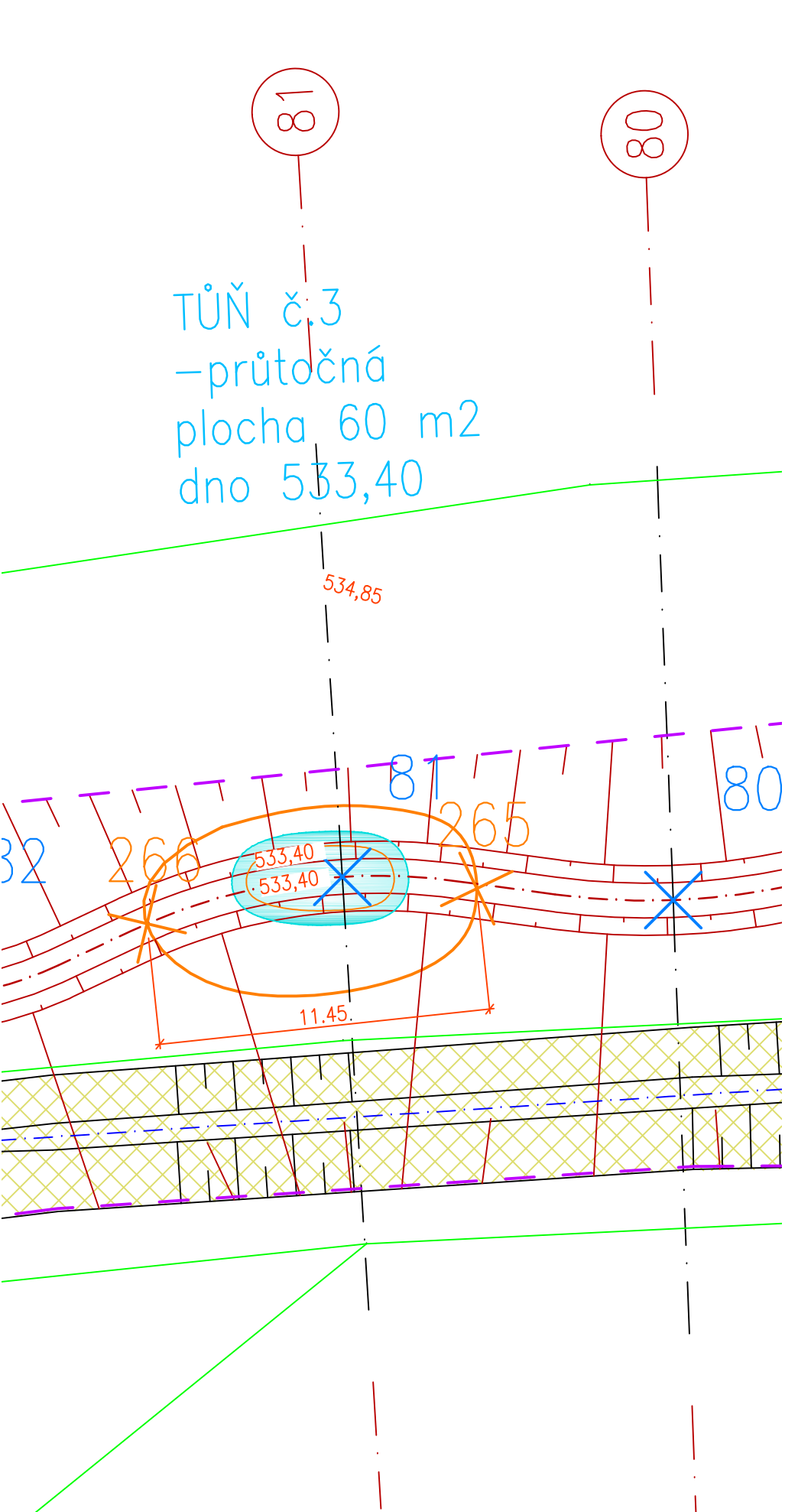
Tůň č. 1



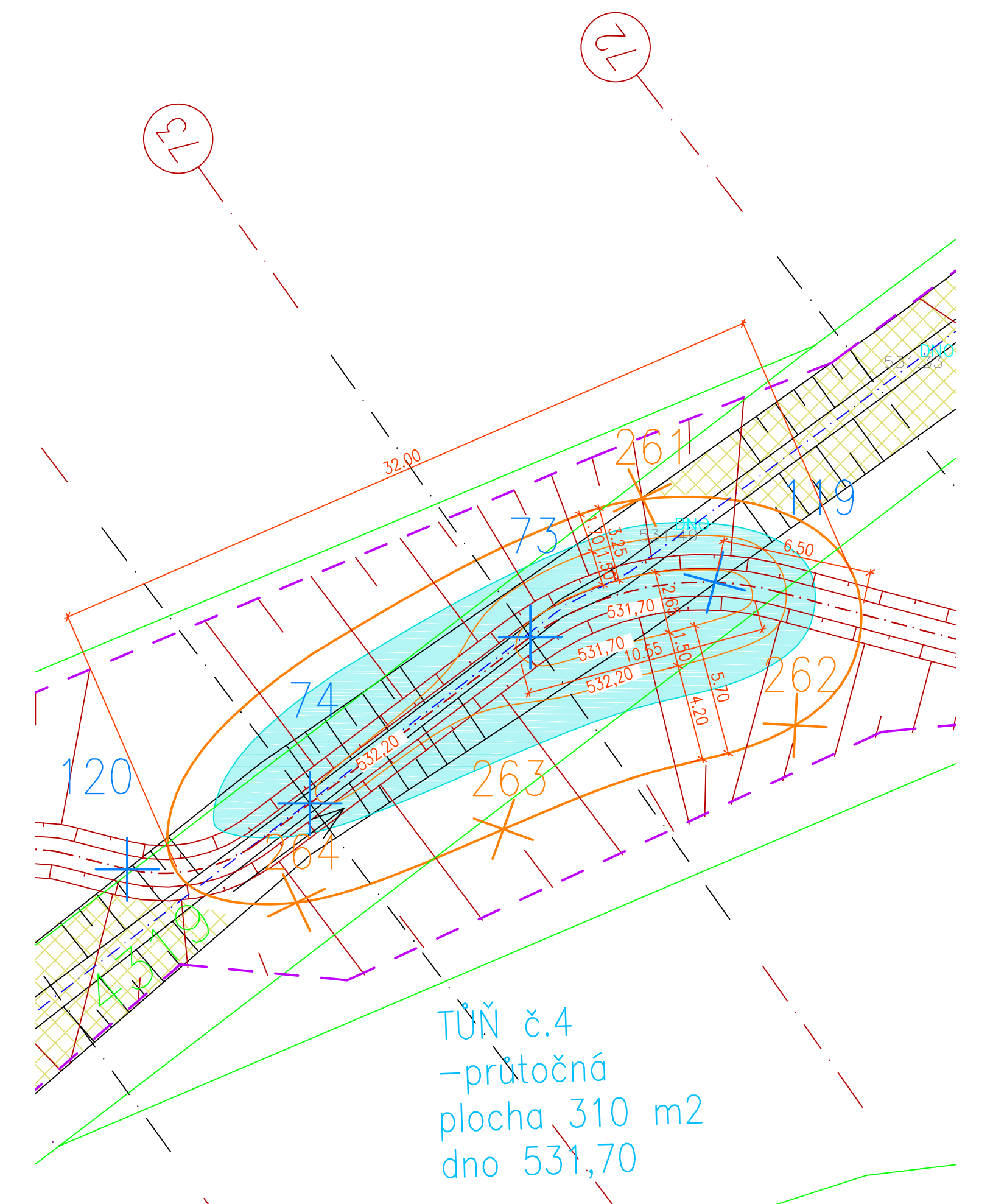
Tůň č. 2



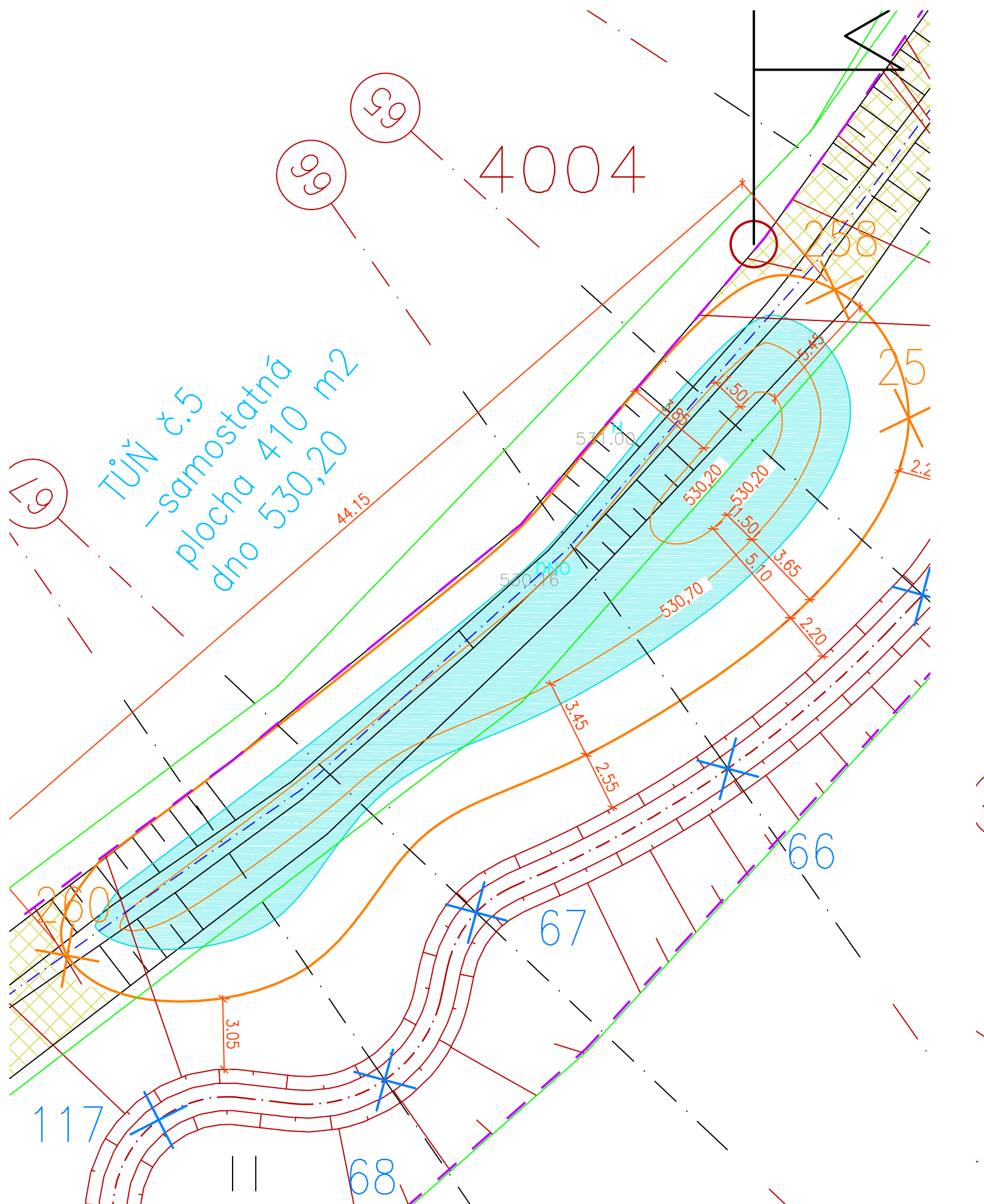
Tůň č. 3



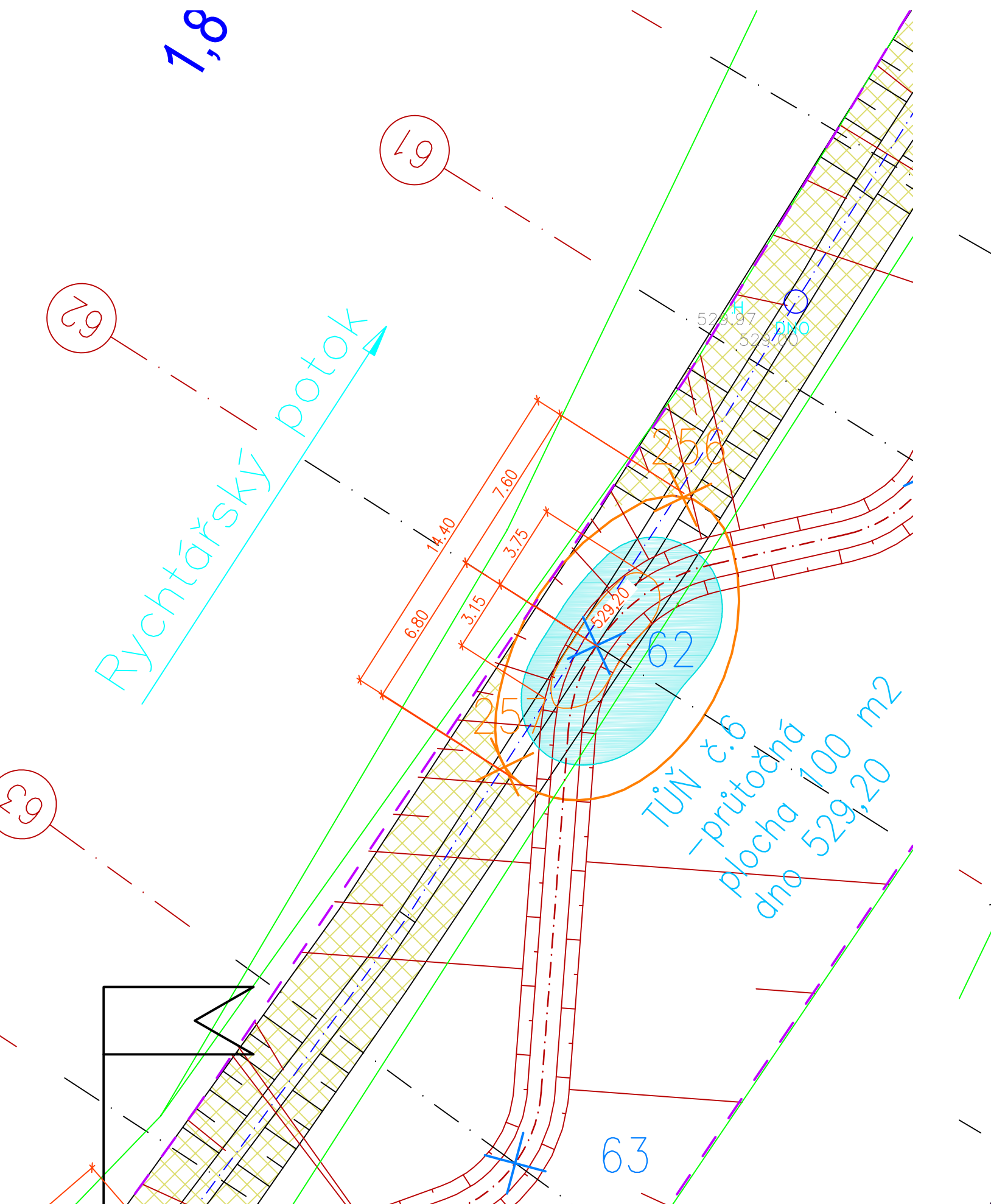
Tůň č. 4



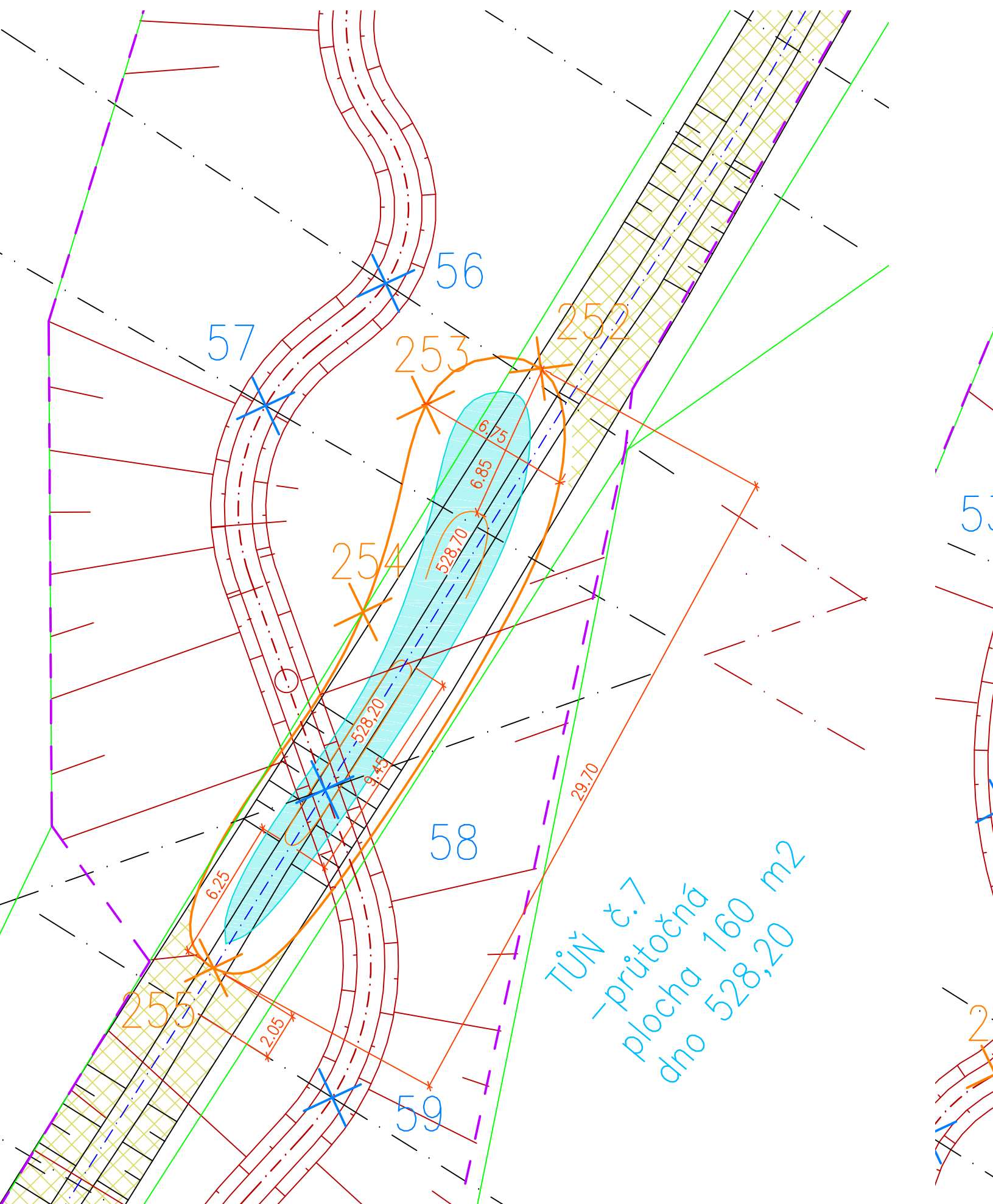
Tůň č. 5



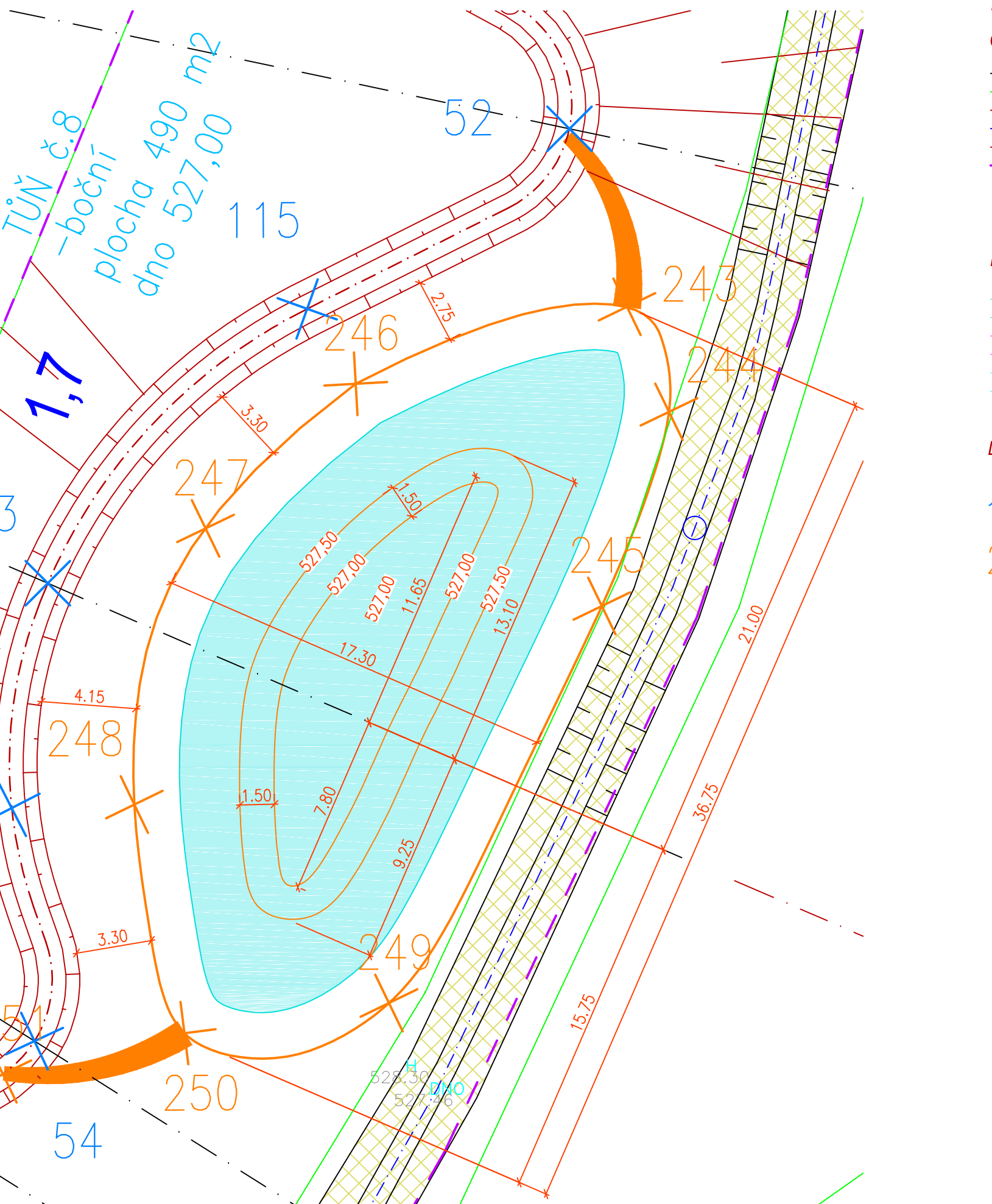
Tůň č. 6



Tůň č. 7



Tůň č. 8



Legenda:

Čáry:

- záměření skutečného stavu
- hranice parcel k.ú.
- návrh
- stávající osa toku
- nová osa toku
- okraje umělé nivy

Inženýrské sítě:

- el. vedení VN nadzemní-ČEZ Distribuce, a.s.
- ochranné pásmo el. vedení VN nadzemní - 10 m
- el. vedení Slaboproud nadzemní-CETIN,a.s.
- ochranné pásmo el. vedení Slaboproud nadzemní-CETIN,a.s. - 1m
- vodovod podzemní SmVak, a.s.
- ochranné pásmo vodovod podzemní SmVak, a.s. - 1,5 m

Legenda vytyčení:

- 100 vytyčení osy toku
- 200 vytyčení obvodu tůň

Šrafy:

- navržené tůně
- zdsyp stávajícího koryta

Souřadnicový systém: S-JTSK

Výškový systém: B.p.v.

PROJEKTANT

KONTROLA

ZODP.PROJEKTANT

INVESTOR: Povodí Odry, s.p. Varenská 49, Moravská Ostrava, 701 26 Ostrava

KRAJ: Moravskoslezský

KATASTR. OZEMI: Budišov nad Budišovkou

STAVBA:

Revitalizace Rychtářského potoka, km 1,100-5,200

k.ú. Budišov nad Budišovkou (st. č. 5740) - 1. ETAPA

OBSAH: Vytyčení tůň č. 1 až 8

FORMÁT: 9x44

DATUM: 05/2019

ZAKAZKA ČÍSLO: 42404

STUPNĚNÍ: DPS

MĚŘÍTKO: 1:200

ČÍSLO VÝKRESU: E.3.a

LES PROJEKT KRNÓV s.r.o.