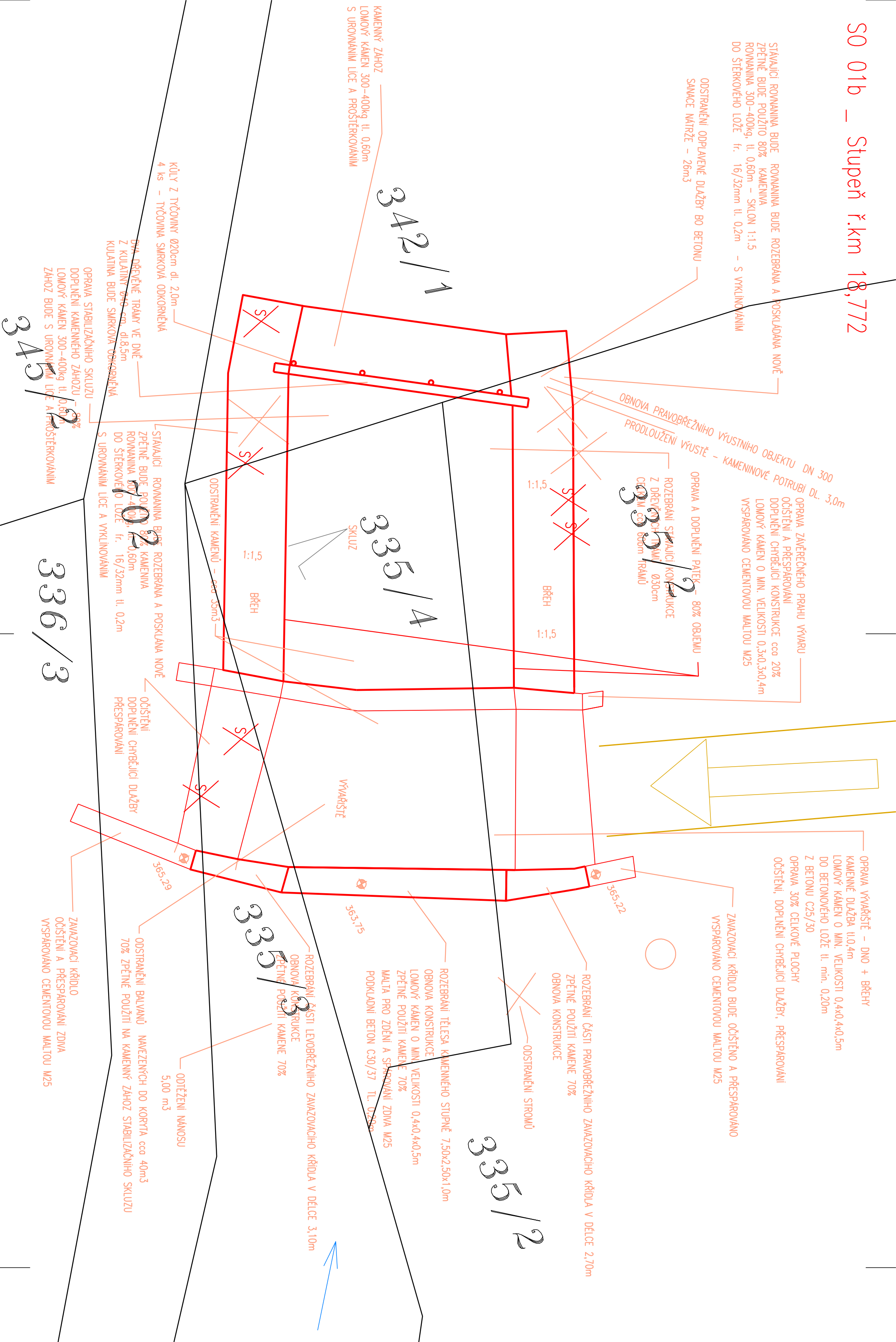
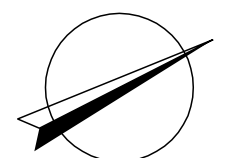


SO 01b – Stupeň ř.km 18,772




LEGENDA:

- TOK - ÚPRAVA
- 702 PARCELA KN



Souřadnicový systém: JTSK, výškový systém: B.p.v.

Rev. č.	Datum	Stručný popis změn

					KANCELAŘ : VHS ATELIER, s.r.o Palackého tř. 12 612 00 Brno Tel:541 426 018 E-mail: svestka@vhsatelier.cz	
Výpracoval:		Zodp. projektant:	Hl. inž. projektur:	Tech. kontrola:		
Ing. V.Krupanská		Ing. J. Švestka	Ing. J. Švestka	Ing. J. Škoda		
Investor:		Povodí Moravy, s.p., Dřevařská 11, 602 00 Brno				
Objednatel:		Povodí Moravy, s.p., Dřevařská 11, 602 00 Brno				
Akce:		Formát: Datum: Stupeň: Soubor:				
Julhyňě, oprava příčných objektů km 18,300-19,340, Komárno		11/2016				
		DSP/DPS				
		situace Juhyně_R01.dwg				
Příloha:		Měřítko: Č. přílohy:				
Katastrální situace - SO 01b - stupeň km 18,772		1:100 D.2.2				