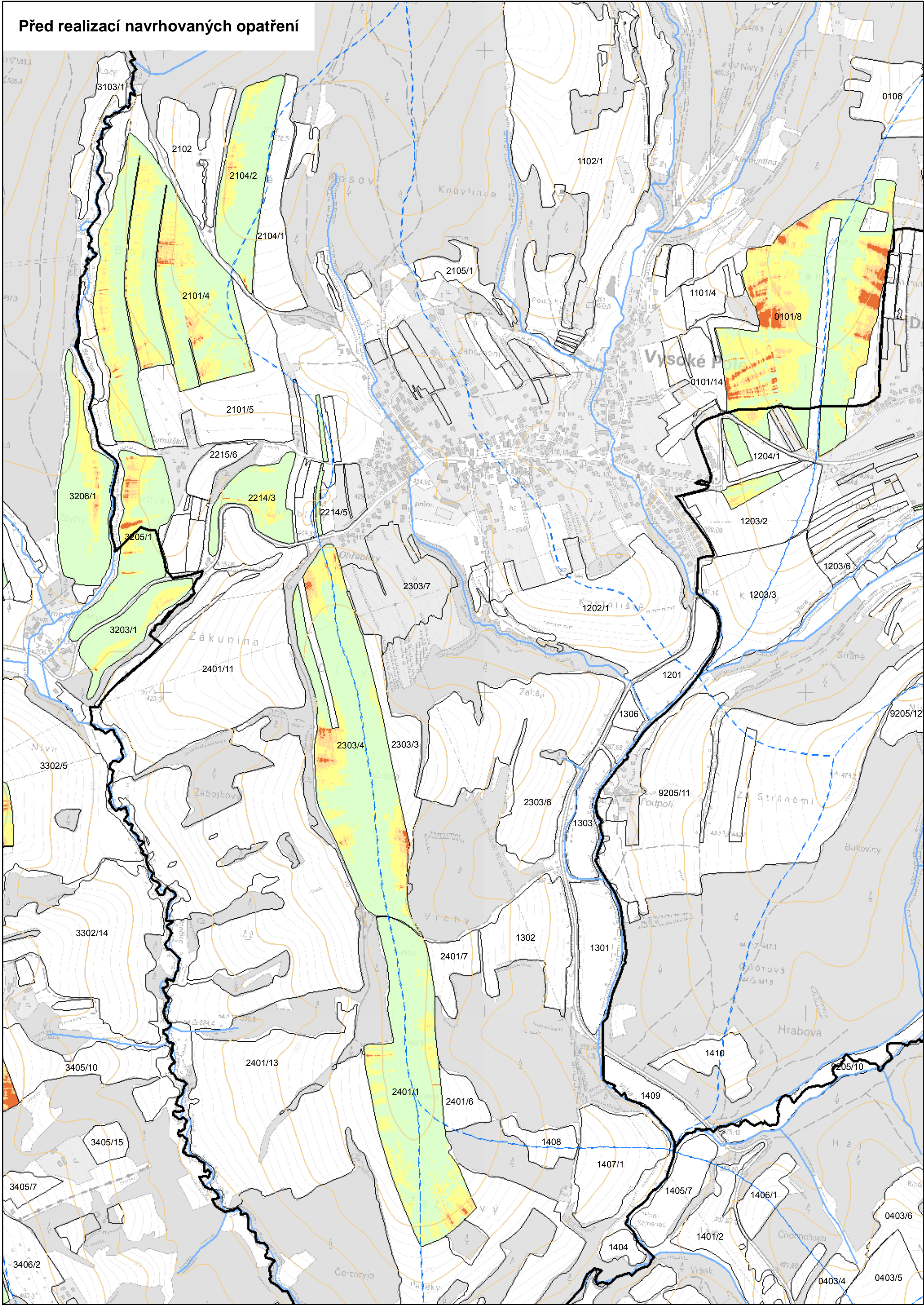
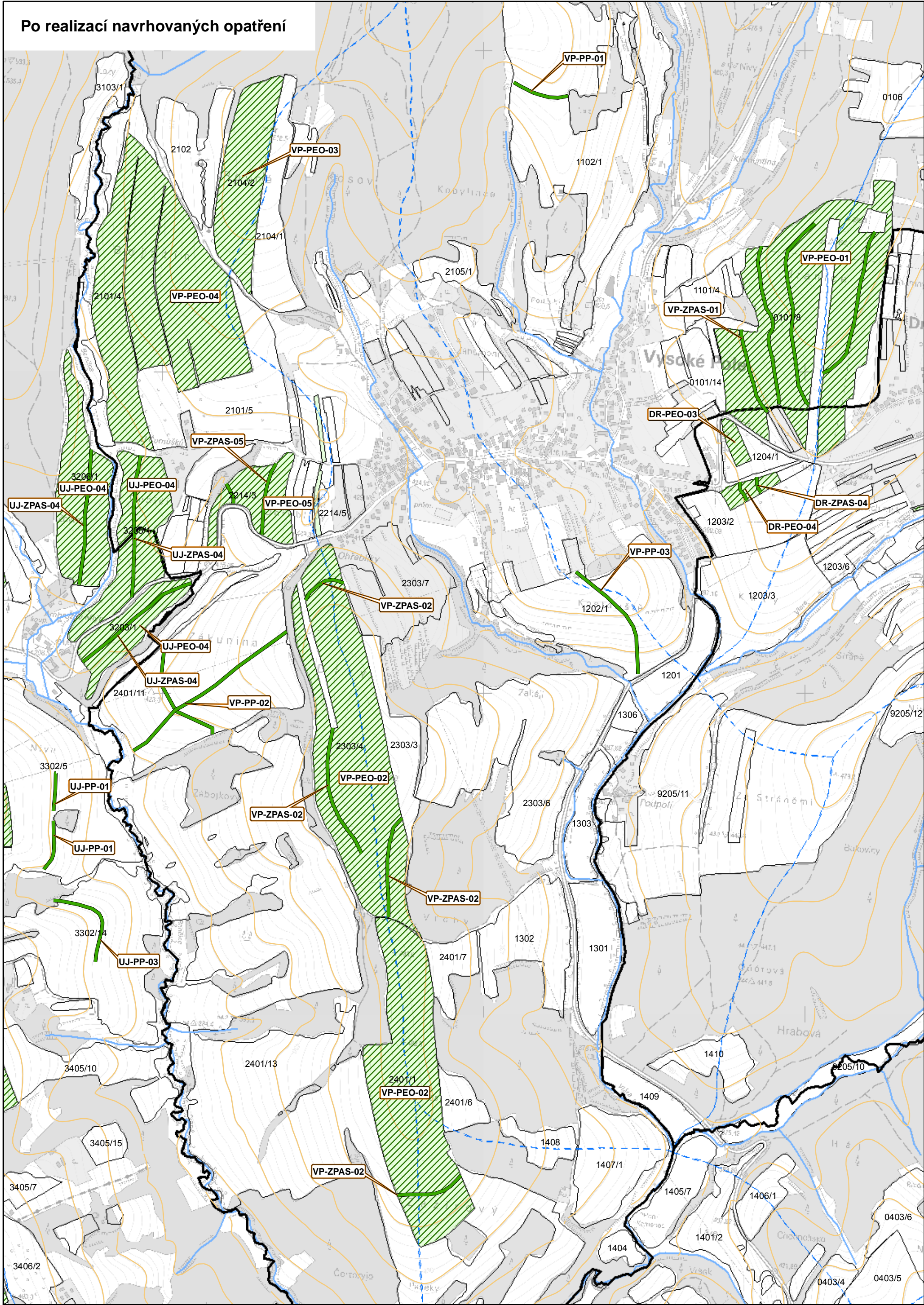


Před realizací navrhovaných opatření



Po realizaci navrhovaných opatření



LEGENDA

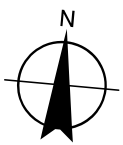
- hranice obcí
- vrstevnice po 25 metrech
- hranice povodí IV. řádu
- vodní tok
- vodní plocha
- hranice půdních bloků LPIS
- 5204/2 kód půdního bloku LPIS

Stupeň erozního ohrožení pozemků

- 1. stupeň - eroze žádná až nepatrná
- 2. stupeň - střední eroze
- 3. stupeň - silná eroze
- 4. stupeň - velmi silná eroze

Navržená opatření v ploše povodí

- liniová opatření
- plošná opatření
- LO-PEO-01 ID navrženého opatření



AQUATIS

AQUATIS a.s. Botanická 834/56, 602 00 Brno	Tel: +420 541 554 111 Fax: +420 541 211 205	E-mail: info@aquatis.cz http://www.aquatis.cz
Zodpovědný projektant ING. LUCIE FOLTYNOVÁ	Hlavní inženýr projektu ING. DANIEL BRÁZDA	Vedoucí střediska ING. JIŘÍ ŠVANCARA
Vypracoval ING. LUCIE FOLTYNOVÁ	Kontroloval ING. JIŘÍ ŠVANCARA	Základová číslo 171 244.31
Datum PROSINEC, 2017	Stupeň dokumentace STUDIE	Název soutvru B.3.2.10_SEOP_Vysoké_Pole_MKD

VLÁRA, VODNÍ DÍLO VLACHOVICE - PROJEKTOVÁ PŘÍPRAVA, STUDIE PŘÍRODĚ BLÍZKÝCH OPATŘENÍ V POVODÍ VLÁRY		
Příloha VYHODNOCENÍ ÚČINNOSTI NAVRHOVANÝCH OPATŘENÍ - SEOP - OBEC VYSOKÉ POLE		
Měřítko 1 : 10 000	Příloha B.3.2.10	Investor POVODÍ MORAVY, s. p.