






**VLÁRA, VODNÍ DÍLO VLACHOVICE - PŘEDPROJEKTOVÁ PŘÍPRAVA
STUDIE PŘÍRODĚ BLÍZKÝCH OPATŘENÍ V POVODÍ VLÁRY**
C.2.5 Loučka
C.2.5.2 Mapa struktury vlastnických vztahů navrhovaných opatření
C.2.5.2.2 Opatření LC-TO-02
M 1 : 1000


 HRANICE KÚ


 PŘEDPOKLÁDANÁ HRANICE STAVBY


 STÁT


 OBEC

 OSTATNÍ

 HRANICE PARCEL

 SOUKROMÁ OSOBA

 PRÁVNICKÁ OSOBA

 1120/1 ČÍSLO PARCEL

