








VLÁRA, VODNÍ DÍLO VLACHOVICE - PŘEDPROJEKTOVÁ PŘÍPRAVA
STUDIE PŘÍRODĚ BLÍZKÝCH OPATŘENÍ V POVODÍ VLÁRY
C.2.1 Drnovice
C.2.1.2 Mapa struktury vlastnických vztahů navrhovaných opatření
C.2.1.2.6 Opatření DR-TO-12.1, DR-TO-12.2 a DR-TO-12.3
M 1 : 1000

	HRANICE KÚ		PŘEDPOKLÁDANÁ HRANICE STAVBY		STÁT	
1120/1	ČÍSLO PARCEL		SOUKROMÁ OSOBA		OBEC	
	HRANICE PARCEL		PRÁVNICKÁ OSOBA		OSTATNÍ	

