










**VLÁRA, VODNÍ DÍLO VLACHOVICE - PŘEDPROJEKTOVÁ PŘÍPRAVA
STUDIE PŘÍRODĚ BLÍZKÝCH OPATŘENÍ V POVODÍ VLÁRY
C.2.10 Vlachovice
C.2.10.2 Mapa struktury vlastnických vztahů navrhovaných opatření
C.2.10.2.8 Opatření SVI-TO-01 - 1. část a SVI-TO-02
M 1 : 1000**

	HRANICE KÚ		PŘEDPOKLÁDANÁ HRANICE STAVBY		STÁT	
1120/1	ČÍSLO PARCEL		SOUKROMÁ OSOBA		OBEC	
	HRANICE PARCEL		PRÁVNICKÁ OSOBA		OSTATNÍ	

