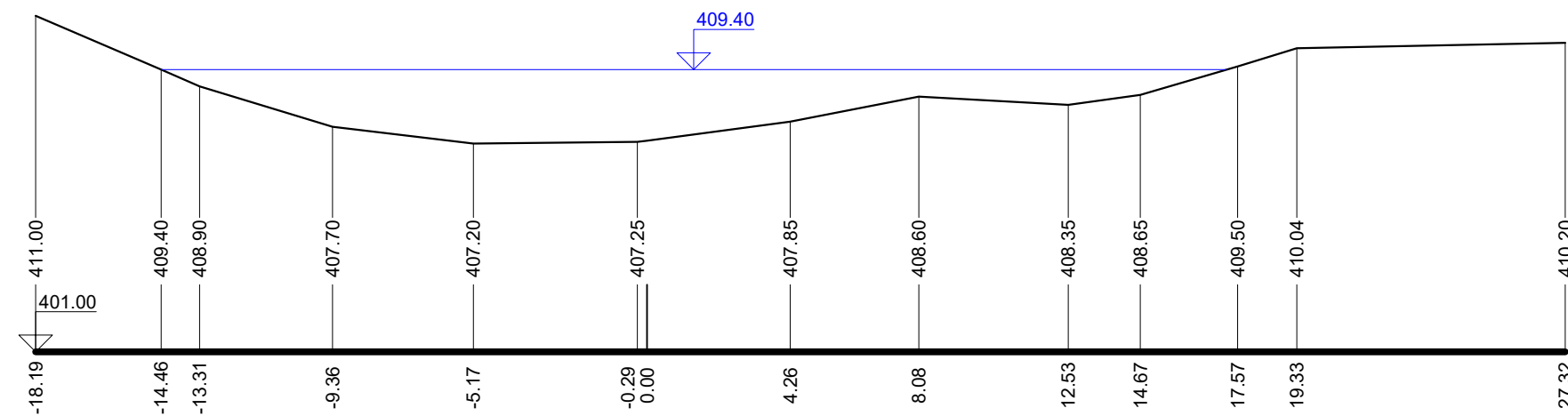
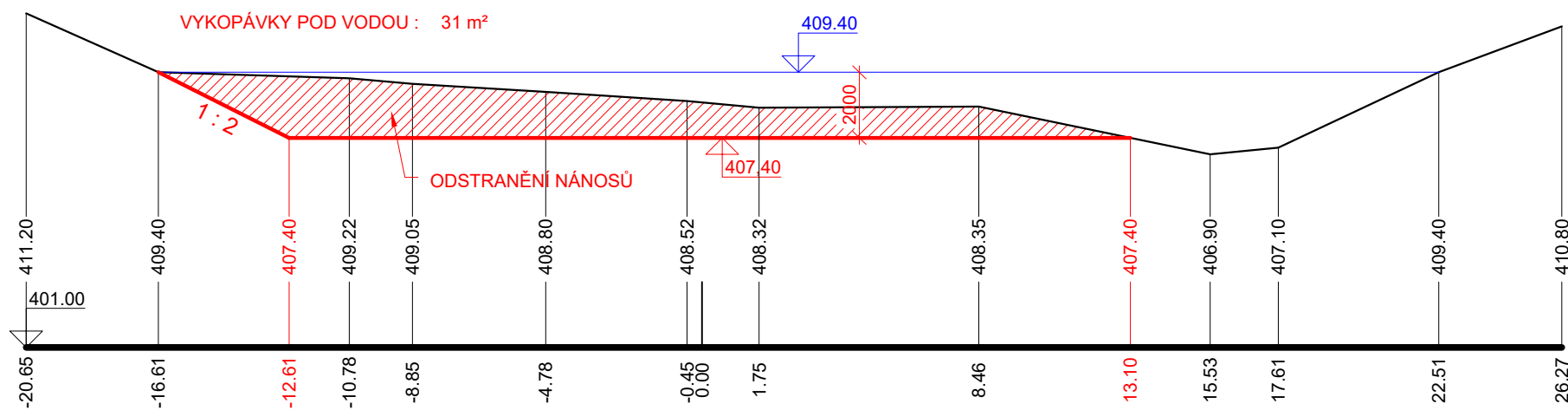


Havlíčkův brod, Sázava ř.km 163,23 - 163,40 a 163,60 - 163,80 - odstranění nánosů
PŘÍČNÉ PROFILY P1 - P5 M 1 : 200

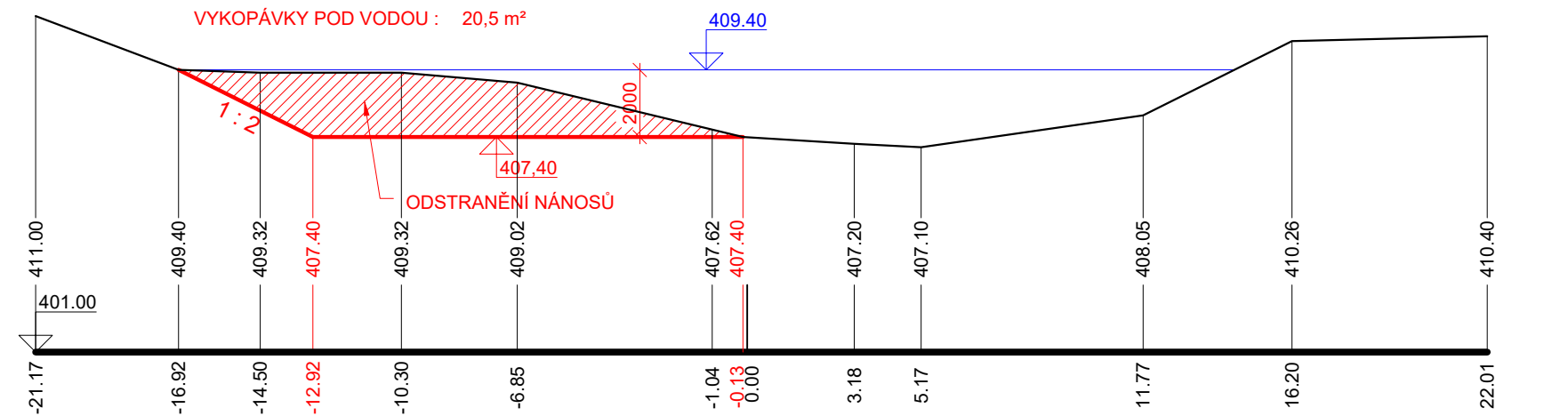
P1 ř.km 163.281



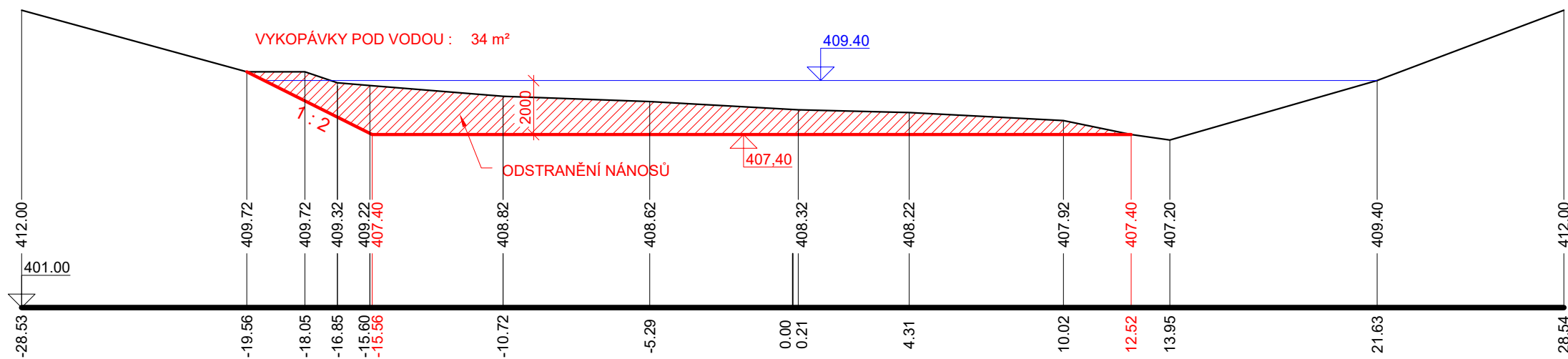
P4 ř.km 163.413



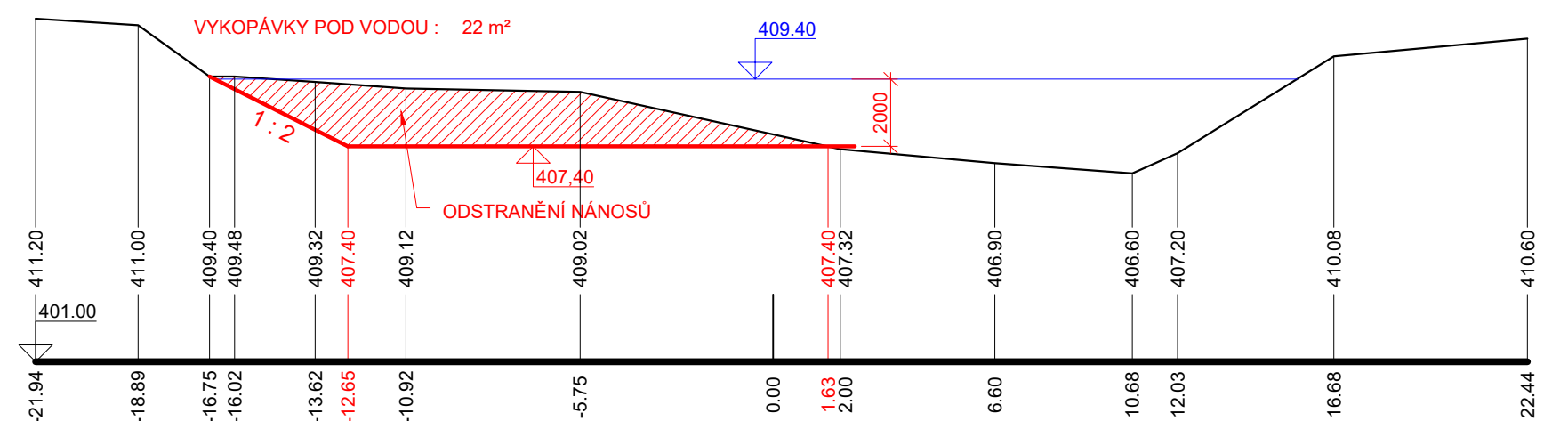
P2 ř.km 163.325



P5 ř.km 163.442



P3 ř.km 163.358



Výškový systém : BpV

 Povodí Vltavy, státní podnik Holečkova 3178/8, Smíchov, 150 00 PRAHA 5		PRACOVISTĚ : Oddělení projektových činností Litvínovická 709/5 370 01 České Budějovice tel. 387 683 111	
VYPRACOVAL : Ing. J. ČASTORALOVÁ		HLIN. PROJEKTU : Ing. P. FILIP	VED. PRACOVISTĚ : Ing. P. FILIP
AKCE : Havlíčkův Brod, Sázava ř.km 163,23 - 163,40 a 163,60 - 163,80 - odstranění nánosů			
PŘÍLOHA : PŘÍČNÉ PROFILY P1 - P5			MĚŘITKO : 1 : 200
STUPENĚ : DSP	OBJEDNATEL : Povodí Vltavy, státní podnik - závod Dolní Vltava		FORMÁT : 3 x A4
KRAJ : Vysočina	DATUM : listopad 2020	ČÍSLO ZAK. : 720/2463/18	ČÍSLO PŘÍLOHY : D.2.1