

Jako majitel pozemku p.č. 1509/161 v k.ú. Horní Ředice souhlasím s využitím tohoto pozemku pro přístup ke stavbě "Ředický potok, Lukovna – Horní Ředice, rekonstrukce koryta, ř.km 0,0 – 11,7".






Podmínkou je stálá průjezdnost cesty k nemovitosti č.p. 82 MUDr. Aleš Hlávka  
č.p. 82 533 75 Horní Ředice

Datum narození: 25. prosince 1974


Podpis: \_\_\_\_\_

V Horních Ředicích ..... dne 1.4.2020

#### LEGENDA:

-  přístupová cesta ke stavbě
-  hranice pozemků KN
-  hranice katastrálního území
-  pozemek dotčený stavbou
-  pozemek dotčený přístupovou cestou/manipulačním pruhem



Zodpovědný projektant	Vypracoval	Technická kontrola	 MULTIAQUA s.r.o. VEVERKOVA 1343 500 02 HRADEC KRÁLOVÉ IČO: 60113111 TEL. +420 498 500 359 DIČ: CZ60113111 WWW.MULTIAQUA.CZ	
Ing. Ladislav Malý	Ing. Ladislav Malý	Ing. Lubor Dítě		
Kraj: Pardubický	Obec: Lukovna, Choteč, Dolní Ředice, Horní Ředice, Holice			
Investor: Povodí Labe, státní podnik, Víta Nejedlého 951, 500 03 Hradec Králové			Stupeň	DSJ
Ředický potok, Lukovna – Horní Ředice, rekonstrukce koryta, ř. km 0,0–11,7 SO 03 Dolní Ředice–Horní Ředice, ř.km 5,775–11,700 Katastrální situační výkres SO 03 – výřez			Datum	březen 2020
			Zakázkové číslo	M20/015
			Formát	1 x A4
			Měřítko: 1:1000	Číslo přílohy: —

Předložená dokumentace je duševním vlastnictvím firmy Multiaqua s.r.o., Hradec Králové