

Váš dopis zn.: PLa/2020/022611  
Ze dne: 25. 5. 2020  
Naše značka: SPU 256987/2020/144/Při  
Spisová značka:

Vyřizuje.: Bc. Iva Příborská  
Tel.: 727 966 743  
ID DS: z49per3  
E-mail: [i.priborska@spucr.cz](mailto:i.priborska@spucr.cz)

Datum: 27. 7. 2020

Povodí Labe, st. p.  
Ing. Stanislav Winkler  
Víta Nejedlého 951/8  
500 03 Hradec Králové

## VYJÁDŘENÍ K ZÁMĚRU STAVBY

Vážení,

požádali jste Státní pozemkový úřad (dále jen „SPÚ“) o stanovisko ke stavbě: **„Chrudimka, jez Nemošice, rekonstrukce nábrežních zdí“**, jejímž stavebníkem (investorem) je: **Povodí Labe, státní podnik**, se sídlem Víta Nejedlého 951/8, Slezské Předměstí, PSČ 500 03 Hradec Králové, IČ 70890005 (dále jen „navrhovatel“) V této věci vám sdělujeme následující.

### Vyjádření k dočasnému záboru pozemku

SPÚ, který je příslušný hospodařit s pozemkem ve vlastnictví státu, **parc. č. KN 91/5 v katastrálním území Nemošice, okres Pardubice**, zapsaným v současné době na LV 10002, souhlasí s umístěním a provedením této stavby na části citovaného pozemku - s dočasným zábořem v rozsahu 22,08 m<sup>2</sup> pro účely přístupu ke stavbě.

Souhlas se vydává pod podmínkou, že nejpozději před vlastní realizací stavby uzavře navrhovatel s SPÚ k předmětnému pozemku smlouvu o provedení stavebního záměru – dočasný zábor a po ukončení stavební činnosti uvede na vlastní náklady pozemek do původního stavu.

Uvedený souhlas nezakládá právo na převod státního pozemku v příslušnosti hospodařit SPÚ na navrhovatele. Dle dostupných podkladů se v zájmovém území stavby nenachází meliorační stavba ve vlastnictví státu a v příslušnosti hospodaření SPÚ. Vyjádření SPÚ je platné 5 let od data vydání, nedojde-li ke změně stavebního záměru nebo navrhovatele.

S pozdravem

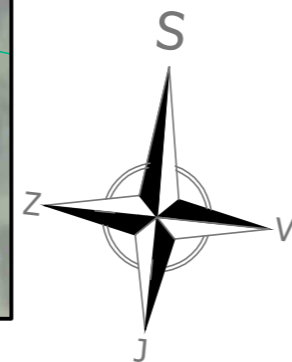
.....  
**Ing. Miroslav Kučera**  
ředitel  
Krajského pozemkového úřadu pro Pardubický kraj














Za správnost: Bc. Iva Příborská

.....

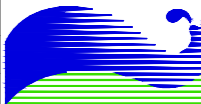
**Příloha:**

koordinační situace  
žádost o užívání



-  Kácení stromů a křoví
  - Lesy ČR 358 m<sup>2</sup>,
  - Státní pozemkový úřad 26 m<sup>2</sup>,
  - Statutární město Pardubice 9 m<sup>2</sup>.
-  Vjezd na staveniště,
-  směrová šipka po staveništi.
-  Staveništní plocha z prefabrikovaných panelů (3m x 1m x 0.15m) pískového lože a geotextilie.
-  Štětová stěna.
-  Stávající panelová komunikace na pozemku VaK Pardubice.
-  Podzemní vedení NN do 1kV,
-  nadzemní vedení VN do 35kV.
-  Hranice staveniště.
-  Horkovod přívodní,
-  horkovod zpětný.
-  Současné oplocení
-  Kanalizace

Č. parc.	Druh pozemku	Vlastník	Způsob dotčení	Využití	Plocha [m <sup>2</sup> ]
82/1	Orná půda	Ing. Martin Culek, Pardubice - Bílé Předměstí	Dočasné	Zařízení staveniště	326,53
73	Orná půda	MVDr. Jindřich Müller, Pardubice-Mnětice	Dočasné	Příjezd	33,18
91/5	Trvalý travní porost	Česká republika, Státní pozemkový úřad	Dočasné	Příjezd	22,08
91/9	Lesní pozemek	Česká republika, Lesy České republiky, s.p.	Dočasné	Zpevněná pl.	100,63
91/11	Lesní pozemek		Dočasné	Zpevněná pl.	92,84
92/1	Lesní pozemek		Dočasné	Zpevněná pl.	209,97
91/1	Trvalý travní porost	Statutární město Pardubice	Dočasné	Příjezd	0
92/2	Orná půda		Dočasné	Příjezd	44,21
93/1	Orná půda		Dočasné	Zařízení staveniště	456,98
100/2	Lesní pozemek		Dočasné	Zpevněná pl.	38,48
92/3	Ostatní plocha/jiná pl.	Vodovody a kanalizace Pardubice, a.s.	Dočasné	Příjezd	50,53
614	Zastavěná plocha a nádvoří	Česká republika, Povodí Labe, státní podnik	Trvalé	Stavba	8
646/20	Vodní plocha		Dočasné	Zajímkováná pl.	26,56
646/25	Ostatní plocha/jiná pl.		Trvalé	Stavba	5,7
646/26	Ostatní plocha/jiná pl.		Trvalé	Stavba	10,67
649/1	Ostatní plocha	Správa a údržba silnic Pardubického kraje	Dočasné	Příjezd	0
649/2	Ostatní plocha		Dočasné	Příjezd	0

<b>Ved. odd. proj.</b>	Ing. P. Vávra	<b>Autor. inženýr</b>	Ing. P. Vávra	 <p>Povodí Labe, státní podnik Vita Nejedlého 951/8 Slezské Předměstí 500 03 Hradec Králové</p>
<b>Zodp. proj.</b>	Ing. S. Winkler	<b>Vypracoval</b>	Ing. S. Winkler	
<b>Kraj:</b> Pardubický	<b>Obec:</b> Pardubice	<b>K.Ú.:</b> Nemošice	<b>POVODÍ LABE</b>	
<b>Investor:</b> Povodí Labe, státní podnik				
<b>Název akce:</b>  <div style="text-align: center;"> <h1>Chrudimka, jez Nemošice,</h1> <h2>rekonstrukce nábrežních zdí</h2> </div>				<b>Datum</b> duben 2020  <b>Formát</b> 3xA4  <b>Stupeň dok.</b> DUR + DSJ  <b>Pořadové číslo</b> 3565
<b>Obsah výkresu:</b>  <div style="text-align: center;"> <h1>Koordinační situace</h1> </div>				<div> <b>Číslo stavby</b> 229 180 010   <b>Měřítko</b> 1 : 500 </div> <div> <b>Č. přílohy</b>   <h1>C.2</h1> </div>