










- |   |  |
|---|--|
|  | řešení úsek koryta řeky  |
|  | hlavní přístupové zpevněné komunikace<br>(silnice, místní a účelové kom.)                        |
|  | dočasné přístupové komunikace podél koryta   |
|  | hranice stavenišť  |
|  | hranice pozemků dle KN   |
|  | čísla parcel dle katastru nemovitostí  |
|  | pozemky dotčené stavbou  |
|  | dočasné dotčené pozemky (přístupy na staveniště,<br>zařízení staveniště, deponie materiálů atp.) |
|  | zařízení staveniště  |

## SÁDKY

karetkový jez v  
ř. km bude 78.022

zídka F

přejezd přes komoru uzávěrů PPO  
bude dočasně zpevněn silničními  
panely v délce 10,0 m

zařízení staveniště  
(přesazení 2 ks stromů)

sjezd do koryta

sjezd do koryta

přístup z ul. Pod Skolami

Jako vlastníci pozemků p.č. 1189/5, 1193/10, 3718/1 a 3715/1 v k.ú. Žamberk souhlasíme s realizací udržovacími prací s přístupem ke korytu vodního toku Divoká Orlice dle záměru. Výše uvedené dotčené pozemky, vč. stávajících místních komunikací budou po skončení prací uvedeny do původního stavu.

Město Žamberk, IČ: 00279846; Masarykovo náměstí 166, 564 01 Žamberk

Odpovědný zástupce: J. Hrabec Podpis: \_\_\_\_\_

V(e): SEMATECH Datum: 7.1.2002

Poznámka:  
Výše uvedené údaje budou použity pouze pro účely ohlášení udržovacích prací v rámci akce "Dělník Orlice, Žamberk, oprava úprav k.čm 78.100 – 78.738".

**MĚSTO ŽAMBERK**

Schváleno usnesením RM  
č. 95/2021-RADA  
ze dne 3.2. 2021

č. akce: 122210021      Divoká Orlice, Žamberk, oprava úpravy ř.km 78,100 - 78,738

Zadpovědný projektant	Vypracoval	Technická kontrola	
Ing. Pavel Romáček	Ing. Pavel Romáček	Ing. Lubor Dříš	
Kraj: Pardubický	Město: Žamberk		
Investor: Povodí Labe, státní podnik, Vltá Nejedlého 951/8, 500 03 Hradec Králové			MULTIA s.r.o. VEVERKOVÁ 1343 500 02 HRADEC KRÁLOVÉ IČO: 80113111 TEL. +420 482 908 008 DIČ: CZ60113111 WWW.MULTIAQUA.CZ
Divoká Orlice, Žamberk oprava úpravy ř.km 78,100 - 78,738			Stupeň: DSJ Datum: 03/2022 Zakázkováč: M21/036 Formát: 4xA4
Katastrální situace – pro vlastníka pozemku			Měřítko: Číslo přílohy: 1:1000 C.2
Předložení dokumentace je duševním vlastnictvím firmy Multia a Qu, Hradec Králové.			

Předložená dokumentace je duševním vlastnictvím firmy Multigauz s.r.o., Hradec Králové