


# Dědina, Třebechovice - Polánky, těžba nánosů ř.km 1,800 - 4,850





## Seznam příloh

ř. km

<b>A</b>	Průvodní zpráva	
<b>B</b>	Souhrnná technická zpráva	
<b>C.1</b>	Přehledná situace	
<b>C.2.1</b>	Katastrální a koordinační situace - 1. část	1.800 - 3.000
<b>C.2.2</b>	Katastrální a koordinační situace - 2. část	3.000 - 4.100
<b>C.2.3</b>	Katastrální a koordinační situace - 3. část	4.100 - 4.850
<b>D.1</b>	<b>Dokumentace stavebních objektů</b>	
<b>D.1.1</b>	Technická zpráva	
<b>D.1.2</b>	Podélný profil	
<b>D.1.3</b>	Příčné řezy	
<b>D.1.4</b>	Vzorový příčný řez	
<b>E</b>	Dokladová část	
<b>F</b>	Výkaz výměr	
<b>G</b>	Rozpočet	



č. akce: 129200002 Dědina, Třebechovice - Polánky, těžba nánosů ř.km 1,800 - 4,850

Zodpovědný projektant	Vypracoval	Technická kontrola	<div></div> <div>MULTIAQUA s.r.o. VEVERKOVA 1343 500 02 HRADEC KRÁLOVÉ</div> <div>IČO: 60113111    TEL. +420 498 500 359 DIČ: CZ60113111    WWW.MULTIAQUA.CZ</div>	
Ing. Pavel Romášek	Ing. Pavel Romášek	Ing. Lubor Dítě		
				
Kraj: Královéhradecký	Obce: Třebechovice pod Orebem, Polánky nad Dědinou			
Investor: Povodí Labe, státní podnik, Váta Nejedlého 951/8, 500 03 Hradec Králové				
Dědina, Třebechovice - Polánky, těžba nánosů ř.km 1,800 - 4,850			Stupeň	DSJ
			Datum	09/2020
			Zakázkové číslo	M20/037
			Formát	A4
—			Měřítko:	Číslo přílohy:
			—	—
Předložená dokumentace je duševním vlastnictvím firmy Multiaqua s.r.o., Hradec Králové				