

#### Seznam vlastníků pozemků stavbou dotčených

k. ú. : Chlumec nad Cidlinou (651800)

Číslo parcely	Výměra [m <sup>2</sup> ]	Druh pozemku	Způsob využití	List vlastnictví	Vlastník	Část obce	Ulice	č.p.	č.o.	PSČ	Obec	Podíl	Poznámky
366/1	7466	ostatní plocha	sportoviště a rekreační plocha	10001	Město Chlumec nad Cidlinou	Chlumec nad Cidlinou I	Klicperovo náměstí	64		50351	Chlumec nad Cidlinou	1/1	přijezd ke staveništi, zařízení staveniště a dočasná mezideponie stavebního materiálu
366/4	519	ostatní plocha	neplodná půda	1483	Česká republika							1/1	přístup ke staveništi
366/21	32	ostatní plocha	sportoviště a rekreační plocha		Povodí Labe, státní podnik	Slezské Předměstí	Vita Nejedlého	951	8	50003	Hradec Králové	1/1	přístup ke staveništi
367/1	1350	ostatní plocha	jiná plocha	10001	Město Chlumec nad Cidlinou	Chlumec nad Cidlinou I	Klicperovo náměstí	64		50351	Chlumec nad Cidlinou	1/1	přijezd ke staveništi, zařízení staveniště a dočasná mezideponie stavebního materiálu
367/21	116	ostatní plocha	jiná plocha									1/1	přijezd ke staveništi
1385/2	1311	ostatní plocha	ostatní komunikace									1/1	přijezd ke staveništi
1474/2	24689	vodní plocha	koryto vodního toku přirozené nebo upravené	1483	Česká republika							1/1	staveniště
					Povodí Labe, státní podnik	Slezské Předměstí	Vita Nejedlého	951	8	50003	Hradec Králové		
2583	827	zastavěná plocha a nádvoří		1483	Česká republika							1/1	staveniště
					Povodí Labe, státní podnik	Slezské Předměstí	Vita Nejedlého	951	8	50003	Hradec Králové		

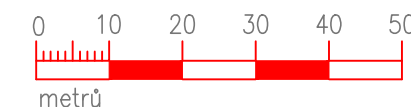
#### LEGENDA:



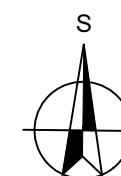
PŘÍSTUPOVÉ TRASY NA STAVENIŠTĚ



ZAŘÍZENÍ STAVENIŠTĚ A DOČASNÉ DEPONIE STAVEBNÍHO MATERIÁLU (NA PLOŠE 10 x 5 m NA LEVÉM BŘEHU A 15 x 3 m NA PRAVÉM BŘEHU)




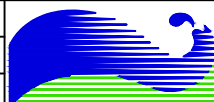

1:1000



SOUŘADNÝ SYSTÉM JTSK

VÝŠKOVÝ SYSTÉM BALT PO VYROVNÁNÍ

FORMÁT 2 A4

<b>Ved. odd. proj.</b>	Ing. Petr VÁVRA		<b>Autor. ing.</b>	Ing. Jiří DOSTÁL	 Povodí Labe, státní podnik Vita Nejedlého 951/8 Slezské Předměstí 500 03 Hradec Králové	
<b>Zodp. proj.</b>	Ing. Jiří DOSTÁL		<b>Kreslil</b>	Ing. Jiří DOSTÁL		
<b>Kraj:</b>	Královéhradecký	<b>Obec:</b>	Chlumec n. Cidl.	<b>K.Ú.:</b>		Chlumec nad Cidlinou
<b>Investor:</b> Povodí Labe, státní podnik, závod Jablonec nad Nisou						
<b>Název akce:</b>						
<b>CIDLINA, CHLUMEC NAD CIDLINOU, DOLNÍ JEZ, ř. km 29,056, OPRAVA PODESTY</b>					<b>Datum</b>	červen 2021
					<b>Stupeň</b>	DSJ
					<b>Pořadové číslo</b>	3618
					<b>Číslo stavby</b> 111 210 020	<b>Č. přílohy</b>
<b>Příloha:</b>					<b>Měřítko</b> <b>1 : 1 000</b>	<b>C.3</b>
					<b>Koordinační situace</b>	