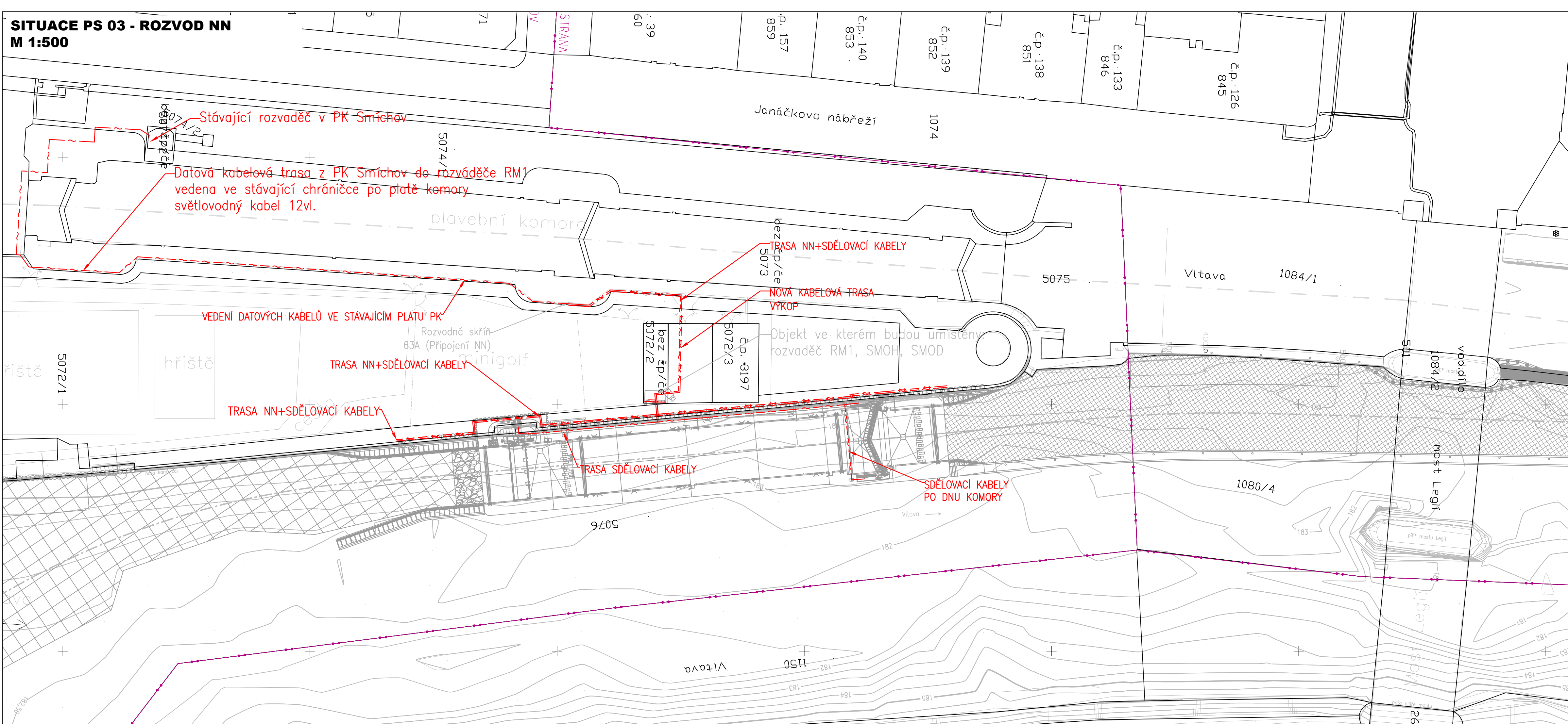









**SITUACE PS 03 - ROZVOD NN**  
**M 1:500**



**LEGENDA:**

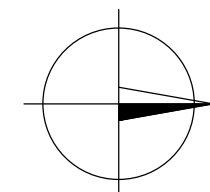
- |                                                                                     |                                 |
|-------------------------------------------------------------------------------------|---------------------------------|
|  | NOVÉ ROZVODY NN                 |
|  | NOVÉ ROZVODY SDĚLOVACÍCH KABELŮ |
|  | ZAMĚŘENÍ                        |
|  | VRSTEVNICE                      |
|  | KATASTRÁLNÍ MAPA                |
|  | HRANICE KATASTRÁLNÍHO ÚZEMÍ     |

VYPRACOVAL Ing. Zdeněk Kovář	ZODPOVĚDNÝ PROJEKTANT Radek Plachý	KONTROLOVAL Bc. Tomáš Doležel	 HRP servis, s.r.o. Zlatá Hora 1413 684 01 Slavkov u Brna

KŮTOVÁNO V mm

## VÝŠKOVÝ SYSTÉM Bpv

SOUŘADNICOVÝ SYSTÉM S-JTSK



**ZPRACOVÁNO PRO :**



<b>AQUATIS o.s.</b> Botanická 834/56, 602 00 Brno		Tel: +420 541 554 111 Fax: +420 541 211 205		E-mail: <a href="mailto:info@aquatis.cz">info@aquatis.cz</a> <a href="http://www.aquatis.cz">www.aquatis.cz</a>	
Zodpovědný projektant <b>ING. EVA HAJKOVÁ</b>		Hlavní inženýr projektu <b>ING. KATEŘINA BORKOVÁ</b>		Vedoucí střediska <b>ING. MICHAEL TRNKA, CSc.</b>	
Vyracoval <b>ING. LUCIE LANGOVÁ</b>		Kontroloval <b>ING. MICHAEL TRNKA, CSc.</b>		Zakázkové číslo <b>18180A.87</b>	
Datum <b>SRPEN 2018</b>		Stupeň dokumentace <b>DUR • DSP</b>		Název souboru <b>D.2.32_situace_PS03.dwg</b>	

## PLAVEBNÍ KOMORA PRAHA - STARÉ MĚSTO

PS 03 ROZVOD NN

(ISPOROFOND 5115510003)

## Příloha

### SITUACE PS 03

Zpracováno pro

Povodí Vltavy, státní pod

Měřitko

**1 : 500**

### D.2.3.2