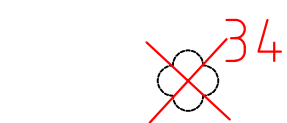
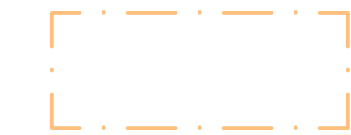


LEGENDA :



KÁCENÝ STROM



ZÁBOR STAVBY




KATASTR



PLOCHY PRO KÁCENÍ

TABULKA KÁCENÝCH DŘEVIN							
Označení	Latinský název	Český název	Průměr kmene stromu ve výšce 1,30 m nad zemí [m]	Obvod kmene stromu ve výšce 1,30 m nad zemí [m]	Parcelní číslo	KÚ	Výška kmene bez vrcholové části [m]
1	Acer	Kmen	-	-	2632	Liberec	-
2	Acer	Kmen	-	-	2632	Liberec	-
3	Acer	Javor	2*0,3, 0,2	0,94, 0,63	2633	Liberec	2*7
4	Populus	Topol	0,30	0,94	2633	Liberec	8
5	Populus	Topol	0,30	0,94	2633	Liberec	8
6	Populus	Topol	0,30	0,94	2633	Liberec	8
7	Populus	Topol	0,30	0,94	2633	Liberec	8
8	Populus	Topol	0,30	0,94	2633	Liberec	8
9	Populus	Topol	0,30	0,94	2633	Liberec	7
10	Populus	Topol	0,30	0,94	2633	Liberec	7
11	Populus	Topol	0,30	0,94	2633	Liberec	7
12	Betula	Bříza	0,20	0,63	2632	Liberec	6
13	Fagus	Buk	2*0,1, 0,1	0,31, 0,31	2628	Liberec	2*4
14	Acer	Javor	0,30	0,94	2628	Liberec	8
15	Acer	Javor	2*0,45, 0,4	1,41, 1,26	2628	Liberec	9,9
16	Acer	Javor	0,30	0,94	2628	Liberec	8
17	Acer	Javor	0,30	0,94	2628	Liberec	8
18	Acer	Javor	0,30	0,94	2628	Liberec	8
19	Acer	Javor	2*0,2, 0,2	0,63, 0,63	2628	Liberec	2*7
20	Betula	Bříza	0,25	0,79	2628	Liberec	7
21	Betula	Bříza	0,35	1,10	2628	Liberec	8
22	Betula	Bříza	0,45	1,41	2628	Liberec	10
23	Acer	Javor	0,30	0,94	2628	Liberec	8
24	Acer	Javor	0,30	0,94	2628	Liberec	8
25	Acer	Javor	0,30	0,94	2628	Liberec	8
26	Acer	Javor	0,20	0,63	2628	Liberec	5
27	Fraxinus	Jasan	0,65	2,04	2628	Liberec	10
28	Betula	Bříza	0,70	2,20	2628	Liberec	10
29	Juniperus	Jalovec	0,10	0,31	2627	Liberec	3
30	Picea	Smrk	0,15	0,47	2627	Liberec	4
31	Juniperus	Jalovec	0,20	0,63	2627	Liberec	5
32	Juniperus	Jalovec	2*0,3, 0,2	0,94, 0,63	2627	Liberec	7 a 4
33	Juniperus	Jalovec	0,20	0,63	2627	Liberec	5
34	Juniperus	Jalovec	0,40	1,26	2627	Liberec	8
35	Juniperus	Jalovec	0,40	1,26	2627	Liberec	7
36	Juniperus	Jalovec	0,10	0,31	2627	Liberec	2
37	Acer	Javor	1,00	3,14	2627	Liberec	9
38	Picea	Smrk	0,20	0,63	2627	Liberec	6
39	Juniperus	Jalovec	0,30	0,94	2627	Liberec	6
40	Acer	Javor	0,45	1,41	2584/2	Liberec	9
41	NEOBSAŽENO	-	-	-	-	-	-
42	NEOBSAŽENO	-	-	-	-	-	-
43	-	Pařez	-	-	2633	Liberec	-
44	-	Pařez	-	-	2633	Liberec	-
45	-	Pařez	-	-	2633	Liberec	-
46	NEOBSAŽENO	-	-	-	-	-	-
47	-	Pařez	-	-	2633	Liberec	-
48	-	Pařez	-	-	2633	Liberec	-
49	-	Pařez	-	-	2633	Liberec	-
50	Quercus	Dub	0,30	0,94	2633	Liberec	5
51	-	Pařez	-	-	2633	Liberec	-
52	-	Pařez	-	-	2633	Liberec	-
53	Alnus	Olše	0,40	1,26	2633	Liberec	8
54	Acer	Javor	0,30	0,94	2633	Liberec	6
55	-	Pařez	-	-	2633	Liberec	-
56	-	Pařez	-	-	2633	Liberec	-
57	-	Pařez	-	-	2633	Liberec	-
58	-	Pařez	-	-	2633	Liberec	-

SO 17 ÚPRAVY V ZÁTOPĚ



Povodí Labe, státní podnik
Vila Nejedlého 951
500 03 Hradec Králové



Valbek, spol. s r.o.
Vaňurova 505/17
460 02 Liberec 3



Vypracoval Claudia Čulíková
Zodp. projektant Ing. Martin Kyselák
Tech. kontrola Ing. Jaromír Drašar
Akce VD HARCŮV
ZAJIŠTĚNÍ BEZPEČNOSTI ZA POVODNÍ
Část SO 17.3 ODSTRANĚNÍ NEVHODNĚ
ROUSTOUCÍHO(NEBEZPEČNÉHO) BŘEHOVÉHO POROSTU
Přiloha SITUACE

Zak. číslo 16UL01012
Datum 07/2020
DPS
Počet formátů 10 x A4
Mřítko M 1:500
Č. přílohy Paré

Zhotovitel:
Valbek, spol. s r.o., sř. Ústí n. L.
Okružní 117/21
460 03 Ústí nad Labem

D.17.3.2