


ZODP.PROJEKTANT ING.T.HAVLÍČEK	VED.PROJEKTANT ING.V.ŘIHÁČEK	VYPRACOVAL ING.M.MAJKUS ING.V.ŘIHÁČEK	ZAKÁZ.ČÍSLO 15028	 ATELIER FONTES, s.r.o. Křídlovická 19 603 00 Brno www.fontes.cz t/f +420 549 255 496
KATASTR: BOLATICE, BOHUSLAVICE U HLUČINA		KRAJ: MORAVSKOSLEZSKÝ		
POŘIZOVATEL : Povodí Odry, s.p.				STUPEŇ : DPS
AKCE REVITALIZACE TOKU OPUSTA, STAVBA Č. 5733				DATUM : 06/2022
				ČÍSLO PARÉ
ČÁST E. DOKLADOVÁ ČÁST				

E DOKLADOVÁ ČÁST

Byli osloveni příslušní vlastníci a správci inženýrských sítí. Dále byla zajištěna vyjádření a stanoviska příslušných orgánů státní správy a dalších subjektů.

E.1 STANOVISKA VLASTNÍKŮ VEŘEJNÉ DOPRAVNÍ A TECHNICKÉ INFRASTRUKTURY

subjekt	datum vyjádření
Obce Bohuslavice	17.06.2021
Obec Bolatice	16.06.2021
BRAWA, a.s. (NET4GAS)	02.11.2015
ČD - Telematika, a.s.	09.11.2015
ČEPRO a.s.	02.11.2015
ČEPS, a.s.	02.11.2015
České Radiokomunikace, a.s.	07.06.2021
CETIN	07.06.2021
ČEZ Distribuce, a.s.	07.06.2021
ČEZ ICT Services, a.s.	07.06.2021
GASNET	07.06.2021
Gypstrend	07.06.2021
Policie ČR.....	11.06.2021
Severomoravské vodovody a kanalizace Ostrava, a.s.	29.06.2021
Telco_Pro	07.06.2021
T-Mobile Czech Republic, a.s.	07.06.2021
Vodafone Czech Republic a.s.	07.06.2021

E.2 ZÁVAZNÁ STANOVISKA, STANOVISKA, ROZHODNUTÍ, VYJÁDŘENÍ DOTČENÝCH ORGÁNŮ

Archeologický ústav Akademie věd ČR	13.06.2016
Bolatice, stavební úřad	22.07.2021
Městský úřad Hlučín, odbor výstavby: KZS	29.07.2021
Městský úřad Kravaře, odbor výstavby, územního plánování a ŽP: KZS	07.07.2021
Krajský úřad Moravskoslezského kraje, Odbor životního prostředí a zemědělství	01.10.2021
Bolatice, stavební úřad, ÚR.....	15.10.2020
Městský úřad Kravaře, odbor výstavby, územního plánování a ŽP: SP	16.03.2022



URL: www.bohuslavice.eu
E-mail: obec@bohuslavice.eu

OBEČNÍ ÚŘAD BOHUSLAVICE

Poštovní 119, 747 19 Bohuslavice
Mgr. Pavel Dominik, starosta obce

Váš dopis zn.:
Ze dne: 8. 6. 2021
Čís. jedn.: BOH 529/2021

Vyřizuje:
Tel.: 553 659 075, 602 322 504
E-mail: technik@bohuslavice.eu

Ing. Vilém Řiháček
ATELIER FONTES, s. r. o.
Křídlovická 19
603 00 Brno

Místo a datum: Bohuslavice 17. 6. 2021

Věc: Vyjádření Obecního úřadu Bohuslavice k existenci sítí v majetku obce Bohuslavice a stanovisko ke stavbě „Revitalizace Opusty, stavba č. 5733“ v k. ú. Bohuslavice u Hlučína“

Žadatel: Ing. Vilém Řiháček
ATELIER FONTES, s. r. o.
Křídlovická 19
603 00 Brno

Na pozemcích určených pro stavbu se **nenachází** sítě v majetku obce Bohuslavice.

Obec Bohuslavice **souhlasí** se stavbou dle předložené projektové dokumentace.

Obec Bohuslavice **souhlasí** s využíváním polních cest v majetku obce Bohuslavice pro přístup na staveniště v době realizace stavby.

S pozdravem

Mgr. Pavel Dominik
starosta

OBEČNÍ ÚŘAD
Poštovní ul. 119
747 19 BOHUSLAVICE
IČ 00299839 okres Opava



OBEC BOLATICE

HLUČÍNSKÁ 95/3

747 23 BOLATICE

VÁŠ DOPIS ZN.:

ZE DNE:

NAŠE Č.J.: OUBOL/1250/2021

VYŘIZUJE: Martin Bortlík

TEL.: 553 654 999

FAX:

E-MAIL: mistostarosta@bolatice.cz

DATUM: 16. 6. 2021

ATELIER FONTES, s.r.o.

Vilém Řiháček

Křidlovická 314/19

603 00 Brno 3

Vyjádření k sítím

Stavebník: Povodí Odry, s. p. Varenská 49, 702 00 Ostrava

Stavba: Revitalizace toku Opusta, stavba č. 5733

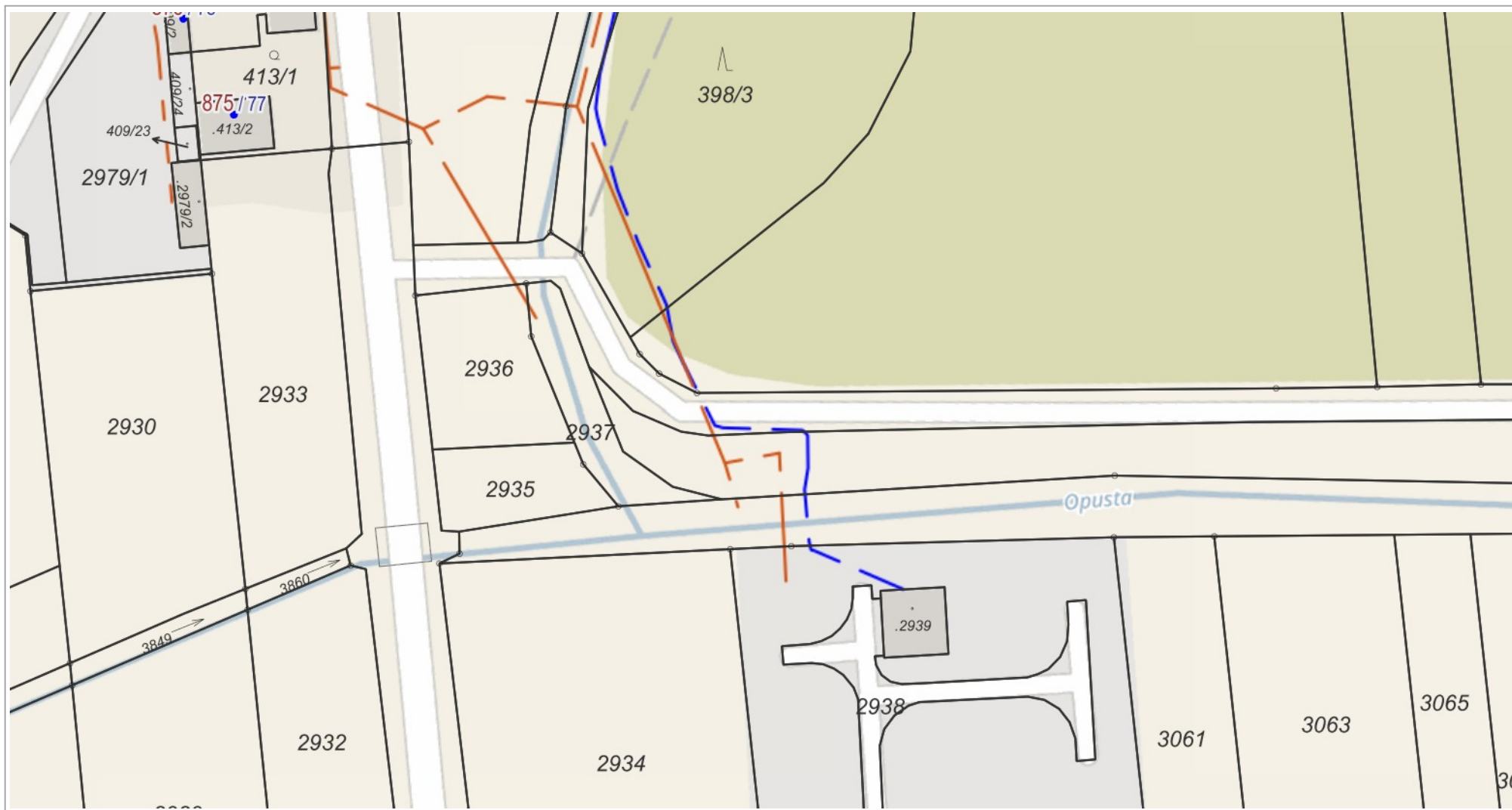
- 1) Obec Bolatice je vlastníkem vodovodního a kanalizačního řádu, které jsou uloženy v pozemcích parc. č. 3248 a 3075 a 3073/1 k.ú. Bolatice viz přiložené schéma. Rovněž v části pozemku parc. č. 3073/1 k. ú. Bolatice je výust' (odtok) vyčištěných vod z ČOV Bolatice.

S pozdravem

Hlučinská 3
747 23 BOLATICE
IČ 00299847 DIČ CZ00299847

Martin Bortlík
Místostarosta

Příloha: - schéma VaK



1 : 1 000



ATELIER FONTES, s.r.o.
Ing. Ondřej Berka
Křídlovická 314/19
603 00 Brno

Naše značka:
2712/15/BRA/N

Datum:
2.11.2015

**Toto vyjádření je vydáváno ve smyslu zákona č. 458/2000 Sb. a zákona č. 183/2006 Sb.,
má platnost 2 roky od data jeho vydání.**

**Toto vyjádření se vztahuje výhradně k sítím ve vlastnictví BRAWA, a.s., za níž se
na základě plné moci vyjadřuje NET4GAS, s.r.o.**

V c: Revitalizace toku Opusta

okres: Opava
k.ú.: Bohuslavice u Hlučína, Bolatice

NEZASAHUJE do bezpečnostního pásma VTL plynovodu ve vlastnictví BRAWA, a.s.

V další korespondenci uvádíte vždy číslo našeho vyjádření.

NET4GAS, s.r.o.
Na Hřebenech II 1718/8, P.O.BOX 22
140 21 Praha 4 - Nusle
IČ: 27260364
DIČ: CZ27260364 (43)

Aleš Novák
Manažer, Dokumentace soustavy

Žádosti o vyjádření k VTL plynovodům ve vlastnictví BRAWA, a.s. zasílejte pomocí elektronické podatelny:
www.brawa.cz.



Příloha k vyjádření: 2712/15/BRA/N

Seznam souřadnic p edm tu vyjádření:

Souřadnice jsou uvedeny v souřadnicovém systému jednotné trigonometrické sítě katastrální (S-JTSK).

Polygon . 1 / 1

Y [m]	X [m]
483618.877	1088077.657
482766.708	1088067.180
482658.440	1088255.774
482075.193	1088133.537
482036.776	1088311.654
482833.065	1088412.937
482913.393	1088227.834
483594.430	1088220.849

Dopis zn.: E-mail
Ze dne : 3.11.2015

Naše zn.: 21880/15
Vyřizuje.: Lariš Tomáš
Tel.: +420 972 765 530
+420 602 224 077
FAX:
e-mail : sksova@cdt.cz
Datum: 9.11.2015

Atelier Fontes, s.r.o.
Ing. Ondřej Berka

Křídlovická 19
603 00 Brno

Věc: **Souhrnné stanovisko ČD - Telematika a.s. k existenci komunikačního vedení a zařízení v majetku SŽDC s.o. - divize TÚDC, ČD - Telematiky a.s. k územnímu řízení .**

Akce: **Revitalizace toku Opusta, stavba č. 5733**

Území: Bolatice

Vyjádření pozbývá platnosti dne 9.11.2017

Při realizaci výše uvedené akce **NEDOJDE** ke styku s telekomunikačním vedením a zařízením, která jsou chráněna ochranným pásmem dle §102 zák.č.127/2005 Sb., o elektronických komunikacích.

Toto vyjádření platí jen pro dokumentaci ověřenou organizací ČD - Telematika a.s. a pro rozsah prací na ní vyznačených.

Upřesnění:

Nemáme námitek proti realizaci akce.

ČD - Telematika a.s.
Úsek servis infrastruktury
Vedoucí okrsku
Filipský Pavel
v.z. Lariš Tomáš



ČD-Telematika
Servis kabelových sítí Ostrava
skupina ochrany a dokumentace
U Tiskárny 548/5, 702 00 Ostrava - Přivoz
DIČ: CZ61459445, Tel.: +420 972 765 530
cdt@cdt.cz, www.cdt.cz

149



Ondřej Berka
Atelier Fontes
Křídlovická 314/19
Brno

Dne: 02.11.2015

Vaše č.j.:

Sp.zn: 11034/15

Kontaktní osoba: Zuzana Bednářová

Email: zuzana.bednarova@ceproas.cz, 221/968 250

Věc: Revitalizace toku Opusta - vyjádření k existenci sítí

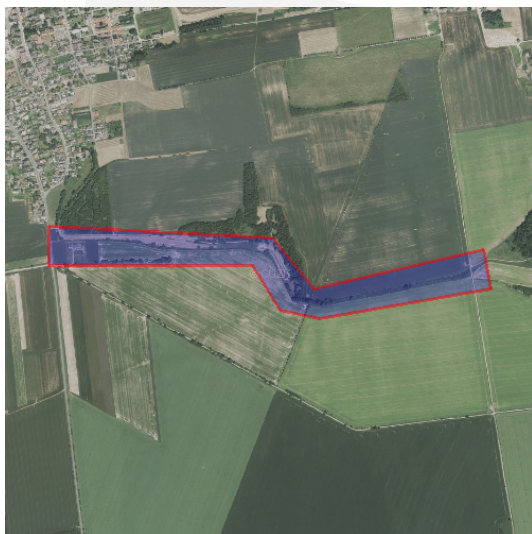
K výše uvedené žádosti sdělujeme, že v dotčeném k. ú. Bohuslavice u Hlučína, Bolatice v místě řešeném žádostí, se nenachází podzemní dálkové zařízení ani nadzemní objekty ČEPRO, a. s., ani jiné zájmy ČEPRO, a. s.

S pozdravem

ČEPRO, a. s.

Zájmové území:

POLYGON((-483606.2 -1088074.95,-482818.23 -1088116.78,-482673.25 -1088296.1,-482076.56 -1088157.5,-482051.6 -1088295.39,-482654.81 -1088402.58,-482794.34 -1088371.77,-482891.85 -1088215.14,-483606.09 -1088213.73,-483606.2 -1088074.95))



ČEPRO, a. s.
Dělnická č. p. 213, č. or. 12
170 04 Praha 7
Česká republika

Tel.: +420 221 968 111
Fax: +420 221 968 300
E-mail: ceproas@ceproas.cz
<http://www.ceproas.cz>

Zapsáno v Obchodním
rejstříku vedeném
Městským soudem v Praze,
oddíl B, vložka 2341.

IČ: 60193531
DIČ: CZ60193531

ATELIER FONTES, s.r.o.
Ondřej Berka Ing.
Křídlovická 314/19
60300 Brno

Váš dopis značka / ze dne	Naše značka	Vyřizuje / linka	Místo odeslání / dne
0000156794/ 2.11.2015	0000010310	Jelínková / 251 618 458	Praha / 2.11.2015

Vyjádření k existenci sítí

vydané podle § 161 zákona č. 183/2006 Sb., o územním plánování a stavebním řádu (stavební zákon)

Název akce: Revitalizace toku Opusta

Důvod žádosti: Existence sítí

Vážený pane/ Vážená paní,

na základě Vaší žádosti Vám sdělujeme, že v místě uvažované stavby (definované polygonem zakresleným v žádosti, která je nedílnou přílohou tohoto vyjádření) se **nenachází** žádné elektrické zařízení v majetku provozovatele přenosové soustavy ČEPS, a.s., ani jeho ochranné pásmo. Z hlediska rozvojových zájmů společnosti ČEPS, a.s. **bez připomínek**.

Toto vyjádření vydala společnost HRDLIČKA, spol. s r.o. v zastoupení společnosti ČEPS, a.s. dne 2.11.2015. Vyjádření má platnost 12 měsíců od data vydání.



Elektronicky podepsal(a) Hrdlička spol.s r.o.
Datum: 2.11.2015 18:03:08 CEST

V případě dotazů kontaktujte zákaznické centrum společnosti HRDLIČKA, spol. s r.o.:

Jana Jelínková
Za Lužinami 1084/33
155 00 Praha 5 – Stodůlky
tel.: +420 251 618 458
e-mail: info@mawis.eu

Příloha: Žádost o vyjádření č. 0000156794

Společnost HRDLIČKA, spol. s r.o. je pověřena společností ČEPS, a.s. k vydávání vyjádření k existenci sítí jejím jménem v oblastech, které jsou mimo zájmové území ČEPS, a.s. mandátní smlouvou číslo 1800002353 ze dne 9.12.2011 a plnou mocí ze dne 04.02.2015. Tato vyjádření mají platnost originálu a jsou v elektronické formě opatřena elektronickou značkou vydavatele.

Žádost o vyjádření k existenci sítí v majetku ČEPS, a.s. je možné podat elektronicky prostřednictvím služby e-UtilityReport ze stránek www.ceps.cz (Pro partnery > Žádost o vyjádření k existenci sítí).

ŽÁDOST O VYJÁDŘENÍ

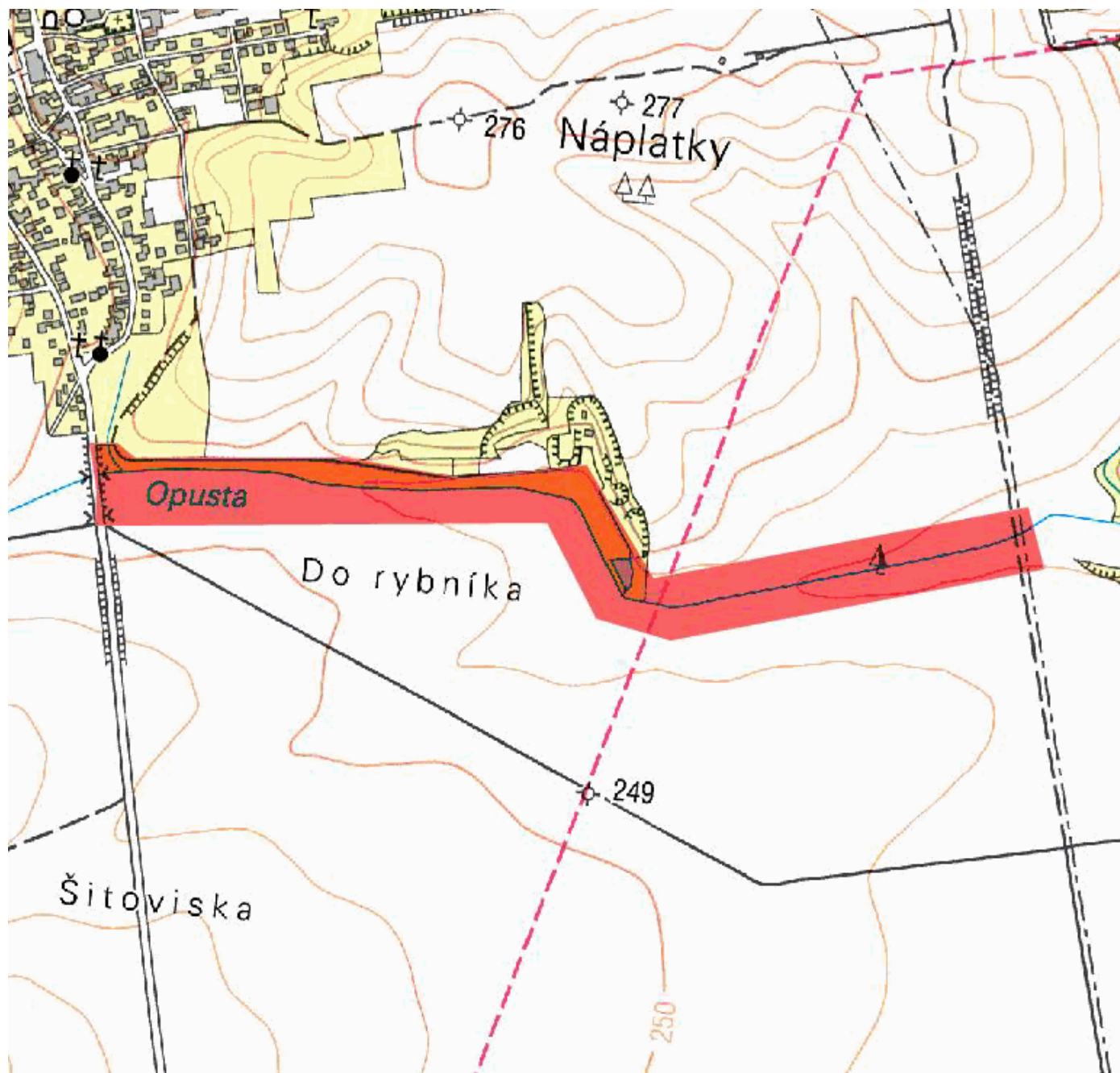
k existenci technického zařízení v zájmovém území

Evidenční číslo žádosti	0000156794	Ev. číslo správce	0000010310
Důvod žádosti	Existence sítí		
Údaje žadatele			
Název organizace	ATELIER FONTES, s.r.o.	IČO	63486466
Příjmení, jméno, titul	Berka Ondřej, Ing.		
Ulice, č.p./or.	Křídlovická 314/19		
Obec	Brno	PSČ	60300
Telefon	549255496	Mobil	731543224
Fax		E-mail	berka@fontes.cz
Údaje stavebníka (investora)			
Název organizace		IČO	
Příjmení, jméno, titul			
Ulice, č.p./or.			
Obec		PSČ	
Telefon		Mobil	
Fax		E-mail	
Údaje akce (stavby)			
Název	Revitalizace toku Opusta		
Poznámka			
Jedná se o revitalizaci upraveného toku Opusta. Revitalizace spočívá ve zpřírodnění koryta, tj. ve zvýšení dna, případně zasypání starého koryta a vytvoření nového, mělkého koryta a provedení doprovodných výsadeb.			
Doplňkové informace			
Způsob převzetí vyjádření: e-mailem			
Přílohy (názvy souborů příloh)			
Zákres zájmového území			

Soubor se souřadnicemi polygonu: polygon0.txt

Dotčené pozemky: Opusta

Dotčená KÚ: KÚ: Bohuslavice u Hlučina (606529), Bolatice (606987)



Souhlas se zpracováním osobních údajů

Žadatel odesláním žádosti uděluje společně s v žádosti uvedeným a provozovateli tohoto systému souhlas, aby ve smyslu ustanovení §11 zákona č. 101/2000 Sb. shromáždily a zpracovaly osobní údaje žadatele a případně stavebníka, uvedené v této žádosti, za účelem jejich použití pro vystavení požadovaného vyjádření o existenci sítě, ochrany stávající infrastruktury a k dalším účelům souvisejícím s plánovanou investiční výstavbou. K jiným účelům nesmí být těchto údajů použito.

Žádost vystavena dne

2.11.2015 17:50

Vystaveno službou e-UtilityReport

Společnost je zapsána pod spisovou značkou B 5597 vedenou u rejstříkového soudu v Praze.

tel.: +420 211 044 111

fax: +420 211 044 568

e-mail: ceps@ceps.cz

Povodí Odry, státní podnik

Varenská 3101 /49

70200 Ostrava

Váš dopis značky / ze dne	Naše značka	Vyřizuje	Místo odeslání / dne
0000095239 / 07.06.2021	UPTS/OS/277319/2021	Simona Hulíková	Praha / 07.06.2021

Věc: Vyjádření k existenci podzemních sítí spol. České Radiokomunikace, a.s.

Účel: Vodoprávní řízení

Akce: Revitalizace toku Opusta, stavba č. 5733

K Vaší žádosti Vám po prošetření aktuálního stavu našich podzemních sítí sdělujeme, že na Vámi vyznačeném území nedojde ke styku s žádným podzemním vedením/zařízením v naší správě.

Z hlediska stávající zájmů Českých Radiokomunikací a.s. nemáme ke shora uvedenému záměru žádné námitky či připomínky.

S pozdravem

Za správnost:


České Radiokomunikace a.s.
Skokanská 2117/1
169 00 Praha 6
(53)

Simona Hulíková
Specialista ochrany sítě

Příloha: Daňový doklad

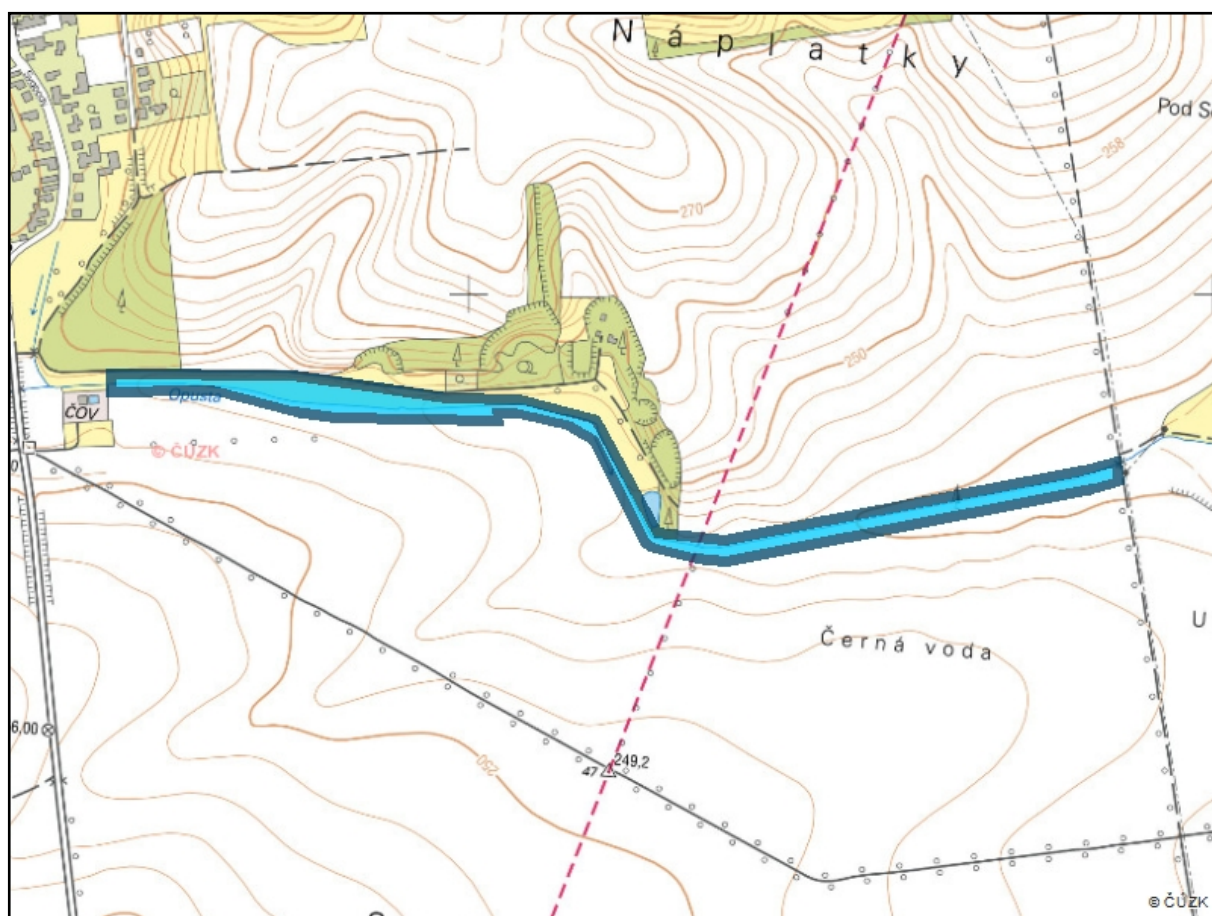
Platnost tohoto vyjádření je jeden rok od data vystavení, tj. do 07.06.2022

PIN: 4349

Úhradu částky za vyjádření proveďte na účet Českých Radiokomunikací, a.s. Číslo účtu Českých Radiokomunikací, a.s. vč. variabilního symbolu naleznete na přiloženém Zjednodušeném daňovém dokladu.

Žádost č. j. UPTS/OS/277319/2021

Zájmové území



Poznámka: Upozorňujeme Vás, že toto stanovisko **NELZE** uplatnit pro umístění a provoz větrných elektráren.

VYJÁDŘENÍ O EXISTENCI SÍTĚ ELEKTRONICKÝCH KOMUNIKACÍ
společnosti CETIN a.s.
(„Vyjádření“)

A VŠEOBECNÉ PODMÍNKY OCHRANY SÍTĚ ELEKTRONICKÝCH KOMUNIKACÍ
společnosti CETIN a.s.
(„Všeobecné podmínky ochrany SEK“)

toto Vyjádření a Všeobecné podmínky ochrany SEK je vydané dle ustanovení § 101 zákona č. 127/2005 Sb., o elektronických komunikacích a o změně některých souvisejících zákonů, v účinném znění („**Zákon o elektronických komunikacích**“), a dle ustanovení § 161 zákona č. 183/2006 Sb., o územním plánování a stavebním řádu, v účinném znění („**Stavební zákon**“), a dle příslušných ustanovení zákona č. 89/2012 Sb., občanský zákoník, v účinném znění („**Občanský zákoník**“)

Číslo jednací: 687339/21

Číslo žádosti: 0121 165 114 („Žádost“)

Název akce („ Stavba “)	Revitalizace toku Opusta, stavba č. 5733	
Důvod vydání Vyjádření („ Důvod vyjádření “)	Stavební řízení	
Žadatel	ATELIER FONTES, s.r.o., kontaktní osoba: Řiháček Vilém, Křídlovická 314/19, Brno, 60300	
Stavebník	Povodí Odry, státní podnik, Varenská 3101/49, Ostrava, 70200	
Zájmové území	Okres	Opava
	Obec	Bohuslavice, Bolatice
	Kat. území / č. parcely	Bohuslavice u Hlučína; Bolatice
Platnost Vyjádření	7. 6. 2023 („Den konce platnosti Vyjádření“)	

Žadatel Žádostí určil a vyznačil Zájmové území, jakož i určil Důvod Vyjádření.

Na základě určení a vyznačení Zájmového území Žadatelem a na základě určení Důvodu Vyjádření vydává společnost CETIN a.s. následující Vyjádření:

Nedojde ke střetu se sítí elektronických komunikací (dále jen „**SEK**“) společnosti **CETIN a.s.**

- (I) Na Žadatelem určeném a vyznačeném Zájmovém území se nevyskytuje SEK společnosti CETIN a.s.
- (II) Společnost CETIN a.s. **souhlasí, aby** Stavebník a/nebo Žadatel, je-li Stavebníkem v Zájmovém území vyznačeném v Žádosti, **provedl stavbu a/nebo činnosti** povolené příslušným správním rozhodnutím vydaným dle Stavebního zákona.
- (III) Stavebník nebo jím pověřená třetí osoba je povinen řídit se Všeobecnými podmínkami ochrany SEK, které jsou nedílnou součástí Vyjádření.

Vyjádření je platné pouze pro Zájmové území určené a vyznačené Žadatelem, jakož i pro Důvod Vyjádření stanovený a určený Žadatelem v Žádosti.

Vyjádření pozbývá platnosti i) v Den konce platnosti Vyjádření, ii) změnou rozsahu Zájmového území či změnou Důvodu Vyjádření uvedeného v Žádosti a/nebo iii) jakýmkoliv porušením kterékoliv povinnosti stanovené Všeobecnými podmínkami ochrany SEK, to vše v závislosti na tom, která ze skutečností rozhodná pro pozbytí platnosti Vyjádření nastane nejdříve.

Číslo jednací: 687339/21

Číslo žádosti: 0121 165 114

Společnost CETIN a.s. vydáním tohoto Vyjádření poskytla Žadateli pro Žadatelem určené a vyznačené Zájmové území veškeré informace o SEK dostupné společnosti CETIN a.s. ke dni podání Žádosti.

Ze strany společnosti CETIN a.s. může v některých případech docházet ke zpracování Vašich osobních údajů. Ke zpracování Vašich osobních údajů dochází vždy v souladu s platnými právními předpisy. Konkrétní zásady a podmínky zpracování osobních údajů společností CETIN a.s. jsou dostupné na <https://www.cetin.cz/zasady-ochrany-osobnich-udaju>.

V případě dotazů k Vyjádření kontaktujte prosím asistenční linku 238 461 111.

Přílohami Vyjádření jsou:

- *Všeobecné podmínky ochrany SEK*
- *Síťový výkres (obsahuje Zájmové území určené a vyznačené Žadatelem a výřezy účelové mapy SEK)*

Vyjádření vydala společnost **CETIN a.s.** dne: 7. 6. 2021.



CETIN a.s.
Českomoravská 2510/19, Libeň
190 00 Praha 9
DIČ: CZ04084063

102

VŠEOBECNÉ PODMÍNKY OCHRANY SÍTĚ ELEKTRONICKÝCH KOMUNIKACÍ společnosti CETIN a.s.**1. PLATNOST VŠEOBECNÝCH PODMÍNEK**

- i) Tyto Všeobecné podmínky ochrany sítě elektronických komunikací (dále jen „VPOSEK“) tvoří součást Vyjádření (jak je tento pojem definován níže v článku 2 VPOSEK).
- ii) V případě rozporu mezi Vyjádřením a těmito VPOSEK mají přednost ustanovení Vyjádření, pokud není těmito VPOSEK stanoveno jinak.

2. DEFINICE

Níže uvedené termíny, jsou-li použity v těchto VPOSEK a uvozeny velkým písmenem, mají následující význam, není-li těmito VPOSEK a/nebo Příslušnými požadavky stanoveno výslovně jinak:

„**CETIN**“ znamená CETIN a.s. se sídlem Českomoravská 2510/19, Libeň, 190 00 Praha 9, IČO: 04084063, zapsaná v obchodním rejstříku vedeném Městským soudem v Praze pod spz. B 20623;

„**Občanský zákoník**“ znamená zákon č. 89/2012 Sb., občanský zákoník, v účinném znění;

„**POS**“ je zaměstnanec společnosti CETIN, pověřený ochranou sítě, Jiří Krvač, tel.: 606 877 457, e-mail: jiri.krvac@cetin.cz;

„**Den**“ je kalendářní den;

„**Příslušné požadavky**“ znamená jakýkoli a každý příslušný právní předpis, vč. technických norem, nebo normativní právní akt veřejné správy či samosprávy, nebo jakékoli rozhodnutí, povolení, souhlas nebo licenci, včetně podmínek, které s ním souvisí;

„**SEK**“ je síť elektronických komunikací ve vlastnictví CETIN;

„**Stavba**“ je stavba a/nebo činnost ve vztahu, k níž bylo vydáno Vyjádření, a je prováděna Stavebníkem a/nebo Žadatelem v souladu s Příslušnými požadavky, povolená příslušným správním rozhodnutím vydaným dle Stavebního zákona;

„**Situační výkres**“ je výkres, který je přílohou Vyjádření a obsahuje Zájmové území určené a vyznačené Žadatelem v Žádosti a výřezy účelové mapy SEK;

„**Stavebník**“ je osoba takto označená ve Vyjádření;

„**Vyjádření**“ je vyjádření o existenci sítě elektronických komunikací vydané společností CETIN dne 7. 6. 2021 pod č.j. 687339/21;

„**Zájmové území**“ je území označené Žadatelem a/nebo Stavebníkem v Žádosti;

„**Stavební zákon**“ je zákon č. 183/2006 Sb., o územním plánování a stavebním řádu, v účinném znění;

„**Zákon o elektronických komunikacích**“ je zákon č. 127/2005 Sb., o elektronických komunikacích a o změně některých souvisejících zákonů, v účinném znění;

„**Žadatel**“ je osoba takto označená ve Vyjádření.

„**Žádost**“ je žádost, kterou Žadatel a/nebo Stavebník požádal CETIN o vydání Vyjádření.

3. PLATNOST A ÚČINNOST VPOSEK

Tyto VPOSEK jsou platné a účinné Dnem odeslání Vyjádření na i) adresu elektronické pošty Stavebníka a/nebo Žadatele uvedenou v Žádosti nebo ii) adresu pro doručení prostřednictvím poštovní přepravy uvedenou Stavebníkem a/nebo Žadatelem v Žádosti.

4. OBECNÁ PRÁVA A POVINNOSTI STAVEBNÍKA A/NEBO ŽADATELE

- (i) Stavebník, Žadatel je výslovně srozuměn s tím, že SEK je veřejně prospěšným zařízením, byla zřízena ve veřejném zájmu a je chráněna Příslušnými požadavky.

- (ii) Stavebník, Žadatel nebo jím pověřená třetí osoba, je povinen při provádění Stavby nebo jiných prací, při odstraňování havárií a projektování staveb, řídit se Příslušnými požadavky, správnou praxí v oboru stavebnictví a technologickými postupy a je povinen učinit veškerá nezbytná opatření vyžadovaná Příslušnými požadavky k ochraně SEK před poškozením. Povinnosti dle tohoto odstavce má Stavebník rovněž ve vztahu k SEK, které se nachází mimo Zájmové území.
- (iii) Při zjištění jakéhokoli rozporu mezi údaji v Situačním výkresu, který je přílohou Vyjádření a skutečným stavem, je Stavebník a/nebo Žadatel povinen bez zbytečného odkladu, nejpozději Den následující po zjištění takové skutečnosti, zjištěný rozpor oznámit POS.
- (iv) Případné dodatečné požadavky na úpravu a přeložení SEK zajistí společnost CETIN v souladu s ustanovením § 104 odst. 17 Zákona o elektronických komunikacích.
- (v) Stavebník, Žadatel nebo jím pověřená třetí osoba, je povinen každé poškození či krádež SEK bezodkladně, nejpozději Den následující po zjištění takové skutečnosti, oznámit takovou skutečnost dohledovému centru společnosti CETIN na telefonní číslo +420 238 464 190.
- (vi) Bude-li Stavebník, Žadatel nebo jím pověřená třetí osoba na společnosti CETIN požadovat, aby se jako účastník správního řízení, pro jehož účely bylo toto Vyjádření vydáno, vzdala práva na odvolání proti rozhodnutí vydanému ve správním řízení, je oprávněn kontaktovat POS.

5. ROZHODNÉ PRÁVO

Vyjádření a VPOSEK se řídí českým právem, zejména Občanským zákoníkem, Zákonem o elektronických komunikacích a Stavebním zákonem. Veškeré spory z Vyjádření či VPOSEK vyplývající budou s konečnou platností řešeny u příslušného soudu České republiky.

6. PÍSEMNÝ STYK

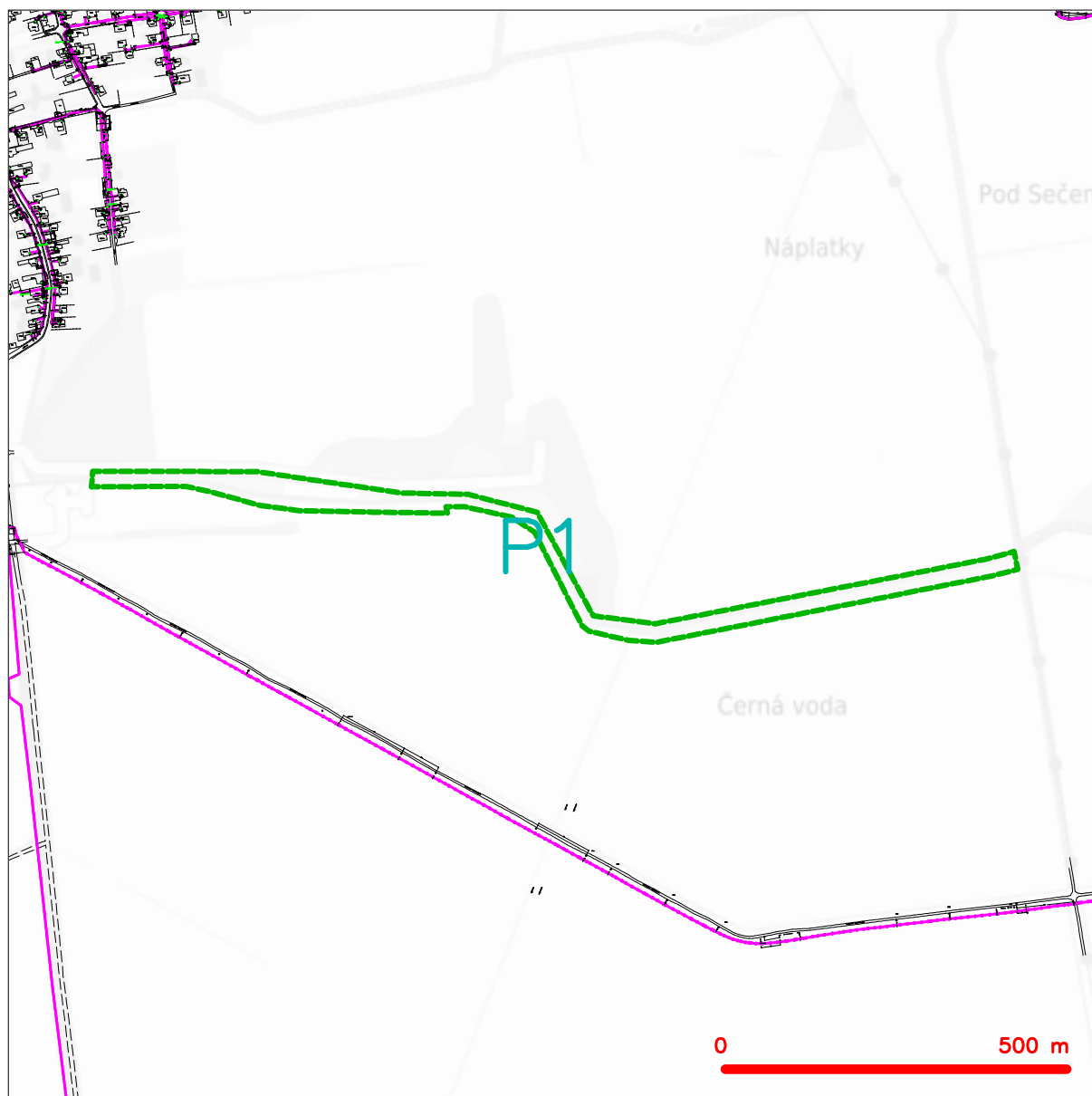
Písemným stykem či pojmem „písemně“ se pro účely Vyjádření a VPOSEK rozumí předání zpráv jedním z těchto způsobů:

- v listinné podobě;
- e-mailovou zprávou s uznávaným elektronickým podpisem dle zák. č. 297/2016 Sb., o službách vytvářejících důvěru pro elektronické transakce, v účinném znění; a/nebo e-mailovou zprávou zaslanou na adresu POS;

7. ZÁVĚREČNÁ USTANOVENÍ

- (i) Stavebník, Žadatel nebo jím pověřená třetí osoba je počínaje Dnem převzetí Vyjádření povinen užít informace a data uvedená ve Vyjádření pouze a výhradně k účelu, pro který mu byla tato poskytnuta. Stavebník, Žadatel nebo jím pověřená třetí osoba není oprávněn informace a data rozmnožovat, rozšiřovat, pronajímat, půjčovat či jinak umožnit jejich užívání třetí osobou bez předchozího písemného souhlasu společnosti CETIN.
- (ii) Pro případ porušení kterékoliv z povinností Stavebníka, Žadatele nebo jím pověřené třetí osoby, založené Vyjádřením /nebo těmito VPOSEK je Stavebník, Žadatel či jím pověřená třetí osoba odpovědný za veškeré náklady a škody, které společnosti CETIN vzniknou porušením povinností Stavebníka, Žadatele nebo jím pověřené třetí osoby.

SITUAČNÍ VÝKRES - ZÁJMOVÉ ÚZEMÍ



LEGENDA

- hranice zájmového území k vyjádření
- NN přípojka, území s NN přípojkou CETIN
- zaměřený průběh metalického kabelu
- zaměřený průběh optického kabelu, HDPE trubky nebo souběh optického a metalického kabelu
- nezaměřený průběh metalického kabelu
- nadzemní síť cizí
- nezaměřený průběh optického kabelu, HDPE trubky nebo souběh optického a metalického kabelu
- radiové síť, ochranné pásmo radiové sítě
- nadzemní síť
- neprovázané síť
- podzemní síť cizí
- síť s NN
- kolektor, kabelovod

Kauf
 CETIN a.s.
 Českomoravská 2510/19, Libeň
 190 00 Praha 9
 DIČ: CZ04084063

102

ŽADATEL

ATELIER FONTES, s.r.o.

NAŠE ZNAČKA
0101542382

VYŘÍZENO DNE
07.06.2021

Sdělení o existenci energetického zařízení, sítě pro elektronickou komunikaci nebo zařízení technické infrastruktury společnosti ČEZ Distribuce, a. s., pro akci:

Revitalizace Opusty, stavba 5733

Vážený zákazníku,

dovolujeme si reagovat na Vaši žádost číslo 0101542382 ze dne 07.06.2021 o sdělení o existenci energetického zařízení, sítě pro elektronickou komunikaci nebo zařízení technické infrastruktury. Na Vámi uvedeném zájmovém území se **nenachází energetické zařízení, zařízení sítě pro elektronickou komunikaci nebo zařízení technické infrastruktury v majetku společnosti ČEZ Distribuce, a. s.**

Zároveň si Vás dovoluujeme upozornit, že se v zájmovém území může nacházet energetické zařízení, sítě pro elektronickou komunikaci nebo zařízení technické infrastruktury, které není v majetku společnosti ČEZ Distribuce, a. s.

Toto sdělení je platné do 07.12.2021.

V souvislosti s výše uvedeným si Vás dovoluujeme upozornit, že uvedené sdělení včetně jeho příloh představuje skutečnosti tvořící obchodní tajemství společnosti ČEZ Distribuce, a. s. Poskytnuté informace jsou dále také důvěrnými informacemi a obchodně citlivými informacemi společnosti ČEZ Distribuce, a. s. Z výše uvedených důvodů si Vás proto společnost ČEZ Distribuce, a. s., dovoluje upozornit, že s poskytnutými informacemi je potřeba nakládat dle platných právních předpisů, v opačném případě se vystavujete postihu ve smyslu platné právní úpravy. V této souvislosti si Vás dále dovoluujeme upozornit, že požadované informace nesmí být předány, sděleny, využity, zpřístupněny, či jiným způsobem postoupeny na jakoukoli třetí osobu bez předchozího prokazatelného souhlasu společnosti ČEZ Distribuce, a. s. Informace o existenci energetického zařízení, sítě pro elektronickou komunikaci a zařízení technické infrastruktury mohou být využity pouze pro účel, pro který byly vyžádány.

S pozdravem

ČEZ Distribuce, a. s.

Děčín, Děčín IV-Podmokly
Teplická 874/8
PSČ 405 02
IČ: 24729035

Přílohy

Situační výkres zájmového území



ŽADATEL
ATELIER FONTES, s.r.o.

NAŠE ZNAČKA
0700394506

VYŘIZUJE / LINKA

VYŘÍZENO DNE
07.06.2021

Sdělení o existenci komunikačního vedení společnosti ČEZ ICT Services, a. s.

Název akce: **Revitalizace Opusty, stavba 5733**

Účel: **Stavební řízení**

Vážený zákazníku,
dovolujeme si reagovat na Vaši žádost číslo 0700394506 ze dne 07.06.2021, která se týkala sdělení o existenci komunikačního zařízení na Vámi určeném zájmovém území.

Dle vědomí společnosti ČEZ ICT Services, a. s., se na Vámi vymezeném zájmovém území:
nenachází komunikační zařízení v majetku společnosti ČEZ ICT Services, a. s.

Zároveň si Vás dovoluujeme upozornit, že není vyloučeno, že se ve Vámi vymezeném zájmovém území nachází jiné zařízení, které není v majetku společnosti ČEZ ICT Services, a. s.

Toto sdělení je platné do 07.06.2022.

V souvislosti s výše uvedeným si Vás dovoluujeme upozornit, že sdělení o existenci či neexistenci sítí představuje skutečnosti tvořící obchodní tajemství společnosti ČEZ ICT Services, a. s. Poskytnuté informace jsou dále také důvěrnými informacemi společnosti ČEZ ICT Services, a. s. Z výše uvedených důvodů si Vás proto společnost ČEZ ICT Services, a. s., dovoluje upozornit, že s poskytnutými informacemi je potřeba nakládat dle platných právních předpisů, v opačném případě se vystavujete postihu ve smyslu platné právní úpravy. V této souvislosti si Vás dovoluujeme rovněž upozornit, že požadované informace nesmí být předány, sděleny, využity, zpřístupněny, či jiným způsobem postoupeny na jakoukoli třetí osobu bez předchozího prokazatelného souhlasu společnosti ČEZ ICT Services, a. s. Informace o existenci sítí mohou být využity pouze pro účel, pro který byly vyžádány.

ČEZ ICT Services, a. s.

Praha, Praha 4
Duhová 1531/3
PSČ 140 53
IČ: 26470411

Přílohy

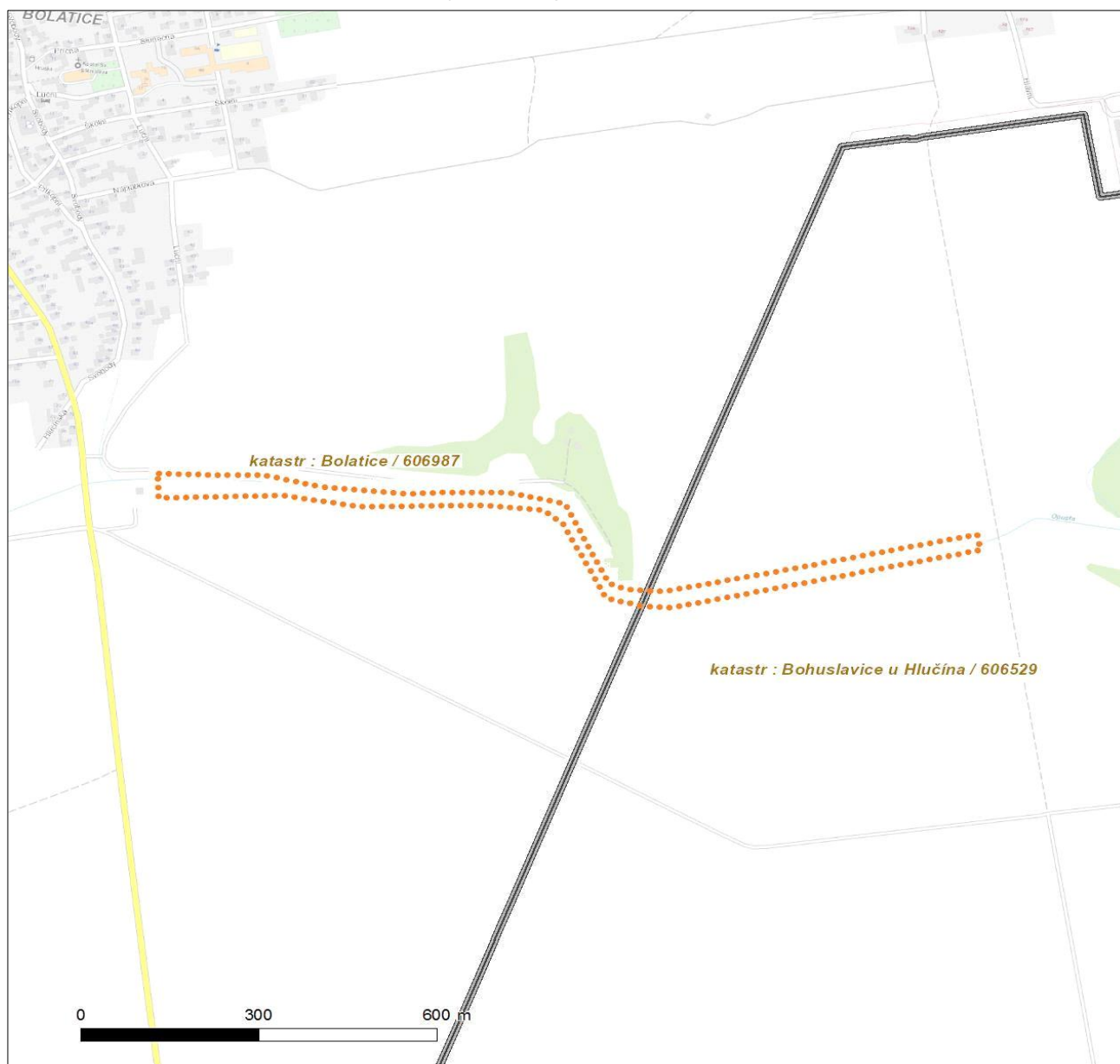
Situační výkres zájmového území



Platí pouze se sdělením číslo 0700394506.

Zakreslené polohy zařízení v příloze jsou pouze informativní.

Situační výkres zájmového území



LEGENDA

- | | |
|---------------------------------|--------------------------------|
| ■ ■ ■ Nadzemní optické vedení | — Radioreléový spoj vzduch |
| — Podzemní optické vedení | Zájmové území |
| ■ ■ ■ Nadzemní metalické vedení | == Hranice katastrálního území |
| — Podzemní metalické vedení | |



naše značka
5002397828
vyřizuje
Jaroslav Kápička
datum
07.06.2021

ATELIER FONTES, s.r.o.
Křídlovická 314/19
60300 Brno

Věc:

Revitalizace toku Opusta, stavba č. 5733

K.ú. - p.č.: Bolatice, Bohuslavice u Hlučína

Stavebník: Povodí Odry, státní podnik, Varenská 3101/49, 70200 Ostrava

Účel stanoviska: Povolení stavby - územní režim

GasNet, s.r.o., jako provozovatel distribuční soustavy (PDS) a technické infrastruktury, zastoupený GasNet Služby, s.r.o., vydává toto stanovisko:

V zájmovém území vyznačeném v příloze tohoto stanoviska, nejsou umístěna žádná provozovaná plynárenská zařízení a plynovodní přípojky ve vlastnictví nebo správě GasNet, s.r.o.. Mohou se zde nacházet plynárenská zařízení jiných vlastníků či správců, případně i dlouhodobě nefunkční/neprovozovaná plynárenská zařízení bez dostupných informací o jejich poloze a vlastnictví.

V rozsahu území vyznačeného v příloze souhlasíme s povolením stavby dle zákona 183/2006 Sb. ve znění pozdějších předpisů např. s vydáním územního rozhodnutí, zjednodušeným územním řízením, vydáním územního souhlasu, uzavřením veřejnoprávní smlouvy, ohlášením, stavebním povolením, veřejnoprávní smlouvou o provedení stavby nebo oznámením stavebního záměru s certifikátem autorizovaného inspektora.

V případě uzavření veřejnoprávní smlouvy nebude GasNet, s.r.o. ani GasNet Služby, s.r.o., jako zmocněnec GasNet, s.r.o., účastníkem územního ani stavebního řízení a nebudou uvedeni ve třetích osobách veřejnoprávní smlouvy.

Platí pouze pro území vyznačené v příloze tohoto stanoviska a to 24 měsíců ode dne jeho vydání.

Stanovisko bylo vygenerováno na základě vaší žádosti automaticky.

V případě dotčení pozemku v majetku společnosti GasNet, s.r.o. je třeba dále projednat smluvní vztah k tomuto pozemku.

Kontakt na projednání naleznete na adrese www.gasnet.cz/cs/kontaktni-system/, činnost "Smluvní vztahy - pozemky a budovy plynárenských zařízení", případně na Zákaznické lince GasNet 555 90 10 10.

GasNet Služby, s.r.o.

Plynárenská 499/1 · Zábřovice · 602 00 Brno · T 555 90 10 10 · www.gasnet.cz

IČ: 27935311 · DIČ: CZ27935311


Zápis do obchodního rejstříku: Krajský soud v Brně, sp. zn. C 57165, dne 26. 7. 2007

Certificate of incorporation: Regional Court in Brno, ref. number C 57165, on 26th July 2007

Zákaznická linka GasNet 555 90 10 10, info@gasnet.cz, www.gasnet.cz

Za správnost a úplnost dokumentace předložené s žádostí včetně jejího souladu s platnými předpisy plně zodpovídá její zpracovatel. Stanovisko nenahrazuje případná další stanoviska k jiným částem stavby.

V případě další korespondence nebo jednání (např. změna stavby) uvádějte naši značku - 5002397828 a datum tohoto stanoviska. Kontakty jsou k dispozici na <https://www.gasnet.cz/cs/kontaktni-system/>.

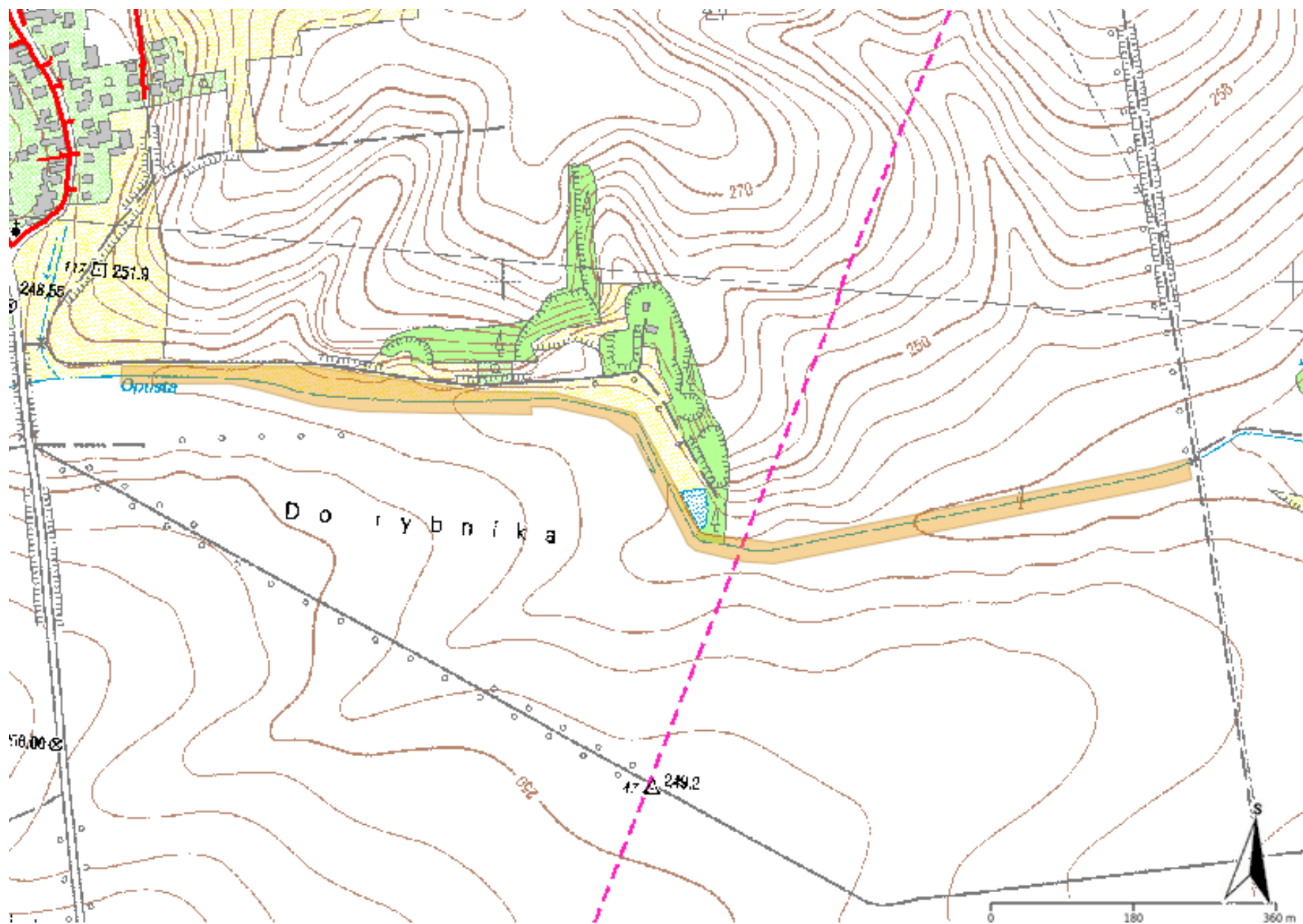
A handwritten signature in purple ink, which appears to read 'Kápička'.

GasNet, s.r.o.
zastoupená společností GasNet Služby, s.r.o., IČ 27935311
Jaroslav Kápička
Vedoucí zpracování externích požadavků
Odbor zpracování externích požadavků

Přílohy: Orientační zakres plynárenského zařízení

Příloha: Orientační zakres plynárenského zařízení. Tato příloha je nedílnou součástí stanoviska č. 5002397828 ze dne 07.06.2021.

Provozovatel DS: GasNet, s.r.o.; Stavebník: Povodí Odry, státní podnik, Varenská 3101/49, 70200 Ostrava. K.ú.: Bolatice, Bohuslavice u Hlučína.



Legenda:

linie plynovodu	
	NTL
	STL
	VTL
	WTL
	nefunkční
	plánovaná stavba před realizací
	ve výstavbě, neuvedeno do provozu
	regulační stanice
	ochranné zařízení
	kabel
	elektropřípojka
	kabel protikorozní ochrany
	anodové uzemnění
	stanice katodové ochrany
	pásmo vlivu anodového uzemnění SKAO
	neplynovodní zařízení (linie/ bod)

Od: Tomáš Krejčí [krejci@gypstrend.cz]
Odesláno: 7. června 2021 10:12
Komu: 'Vilém Řiháček'
Předmět: RE: Uložení přebytků zeminy

Zdař Bůh

Pokud chcete u nás ukládat odpad kategorie Ostatní ,
musíte mít dle zákona o odpadech výluhy a sušiny (tabulka 10.1 10.2 přílohy zákona) ,
dále pošlete výpis z živ.oprávnění , kontakt na někoho a fakturační adresu .

Poté je ukládání na výsypce sádrovcového dolu možné ...

Tomáš Krejčí

Závodní lomu
Gypstrend s. r. o.
747 27 Kobeřice

+420-553-687-208
+420-724-228-570
krejci@gypstrend.cz
www.gypstrend.cz

From: Vilém Řiháček <rihacek@fontes.cz>

Sent: Friday, June 4, 2021 3:46 PM

To: krejci@gypstrend.cz

Subject: Uložení přebytků zeminy

Dobrý den,

pro účely realizace stavby Revitalizace Opustý v katastrálním území Bolatice a Bohuslavice u Hlučína
zjišťujeme možnosti uložení přebytečného výkopku ze stavby.

Bude se jednat o neznečištěnou zeminu v celkovém množství do 1000 m3 (bude upřesněno),
předpokládáme v průběhu roku 2022.

Bude možné uložení v dole Kobeřice, případně za jakých podmínek?

Děkuji za odpověď a zdravím.

Ing. Vilém Řiháček
projektant



ATELIER FONTES, s.r.o.
Křídlovická 19, 603 00 Brno
ID datové schránky: sfinxhd
t: +420 549 255 496
m: +420 731 427 688



Pomáhat a chránit

KRAJSKÉ ŘEDITELSTVÍ POLICIE MORAVSKOSLEZSKÉHO KRAJE
odbor informačních a komunikačních technologií



Č. j. KRPT-81543-107/ČJ-2021-0700IT

Ostrava 11. června 2021

Počet stran: 2

ATELIER FONTES, s. r. o.

Vilém Řiháček

Křídlovická 314/19

603 00 Brno

IČO: 63486466

Revitalizace toku Opusta, stavba č. 5733 - vyjádření k existenci inženýrských sítí PČR
K č. j.2021338957

V lokalitě stavby

Revitalizace toku Opusta, stavba č. 5733,

nemá, dle předložené dokumentace, odbor informačních a komunikačních technologií Ostrava ve své správě žádné podzemní ani nadzemní telekomunikační kabelové trasy.

V elektronické komunikaci Vás žádáme o **maximální využívání datových schránek, v případě mailové komunikace** používejte adresu: **epodatelna.policie@pcr.cz** (viz internetové stránky PČR – ekomunikace, pravidla pro příjem podání). Vaše požadavky jsou evidovány v elektronickém evidenčním systému PČR, který podléhá spisové službě dané zákonem. Žádosti je možné samozřejmě zasílat v listinné podobě poštou (vyžadujeme u dokumentací, jejichž formát přesahuje velikost formátu A3 a je u nich předpoklad výskytu sítí PČR). Součástí Vašich požadavků by měl být průvodní dopis se všemi administrativními náležitostmi.

Platnost dokumentace 2 roky.

30.dubna 24
728 99 Ostrava

www.policie.cz

Tel.: 974721279
E-mail: epodatelna.policie@pcr.cz
ID DS: n5hai7v

Zpracoval:
Jana Mičochová
krpt.oikt.podatelna@pcr.cz
(neoficiální komunikace)

Ing. Rostislav Staníček
vedoucí odboru

**Severomoravské vodovody
a kanalizace Ostrava a.s.**
se sídlem 28. října 1235/169,
Mariánské Hory, 709 00 Ostrava

ATELIER FONTES, s.r.o.
Křídlovická 314 / 19
60300 Brno

Značka: 9773/V019047/2021/SL

Ostrava, dne: 29.6.2021

Věc: **Revitalizace toku Opusta, stavba č. 5733, k. ú. Bolatice, Bohuslavice u Hlučína**
Stanovisko k ohlášení stavby, resp. pro stavební povolení
Investor: Povodí Odry, státní podnik

Popis stavby:

Předložená dokumentace řeší revitalizaci toku Opusty na pozemcích ve vyznačené zájmové oblasti v k. ú. Bolatice a Bohuslavice u Hlučína. Revitalizací dojde k navýšení zásoby podzemní vody v půdním profilu a také k posílení samočisticí kapacity toku. Součástí stavby je také úprava odvodňovacích zařízení (meliorací) tak, aby byla zachována jejich funkčnost a nedošlo ke zhoršení podmínek pro obhospodařování okolních pozemků.

Stavba bude členěna na tyto stavební objekty:

- SO-01 Zemní práce
- SO-02 Příčné prahy
- SO-03 Brod
- SO-04 Vegetační úpravy
- SO-05 Biotechnické objekty
- SO-06 Úprava odvodňovací soustavy
- VRN – vedlejší rozpočtové náklady


Stanovisko k umístění:

Realizaci výše uvedené stavby na pozemcích ve vyznačené zájmové oblasti v k. ú. Bolatice a Bohuslavice u Hlučína **nedojde ke střetu** se zařízením v majetku, příp. v provozování SmVaK Ostrava a.s.

S výše uvedenou stavbou (dle předložených podkladů) **souhlasíme.**

Platnost tohoto stanoviska je 1 rok.

**Severomoravské vodovody
a kanalizace Ostrava a.s.**
28. října 1235/169, Mariánské Hory,
709 00 Ostrava 39



Ing. Lumír Pavelek
vedoucí technického odboru

Přílohy:

- Orientační zakres zařízení v provozování SmVaK Ostrava a.s.



ŽADATEL
ATELIER FONTES, s.r.o.

NAŠE ZNAČKA
0201255442

VYŘIZUJE / LINKA

VYŘÍZENO DNE
07.06.2021

Sdělení o existenci komunikačního vedení společnosti Telco Pro Services, a. s.

Název akce: **Revitalizace Opusty, stavba 5733**

Účel: **Stavební řízení**

Vážený zákazníku,
dovolujeme si reagovat na Vaši žádost číslo 0201255442 ze dne 07.06.2021, která se týkala sdělení o existenci komunikačního zařízení na Vámi určeném zájmovém území.

Dle vědomí společnosti Telco Pro Services, a. s., se na Vámi vymezeném zájmovém území:
nenachází komunikační zařízení v majetku společnosti Telco Pro Services, a. s.

Zároveň si Vás dovoluujeme upozornit, že není vyloučeno, že se ve Vámi vymezeném zájmovém území nachází jiné zařízení, které není v majetku společnosti Telco Pro Services, a. s.

Toto sdělení je platné do 07.06.2022.

V souvislosti s výše uvedeným si Vás dovoluujeme upozornit, že sdělení o existenci či neexistenci sítí představuje skutečnosti tvořící obchodní tajemství společnosti Telco Pro Services, a. s. Poskytnuté informace jsou dále také důvěrnými informacemi společnosti Telco Pro Services, a. s. Z výše uvedených důvodů si Vás proto společnost Telco Pro Services, a. s., dovoluje upozornit, že s poskytnutými informacemi je potřeba nakládat dle platných právních předpisů, v opačném případě se vystavujete postihu ve smyslu platné právní úpravy. V této souvislosti si Vás dovoluujeme rovněž upozornit, že požadované informace nesmí být předány, sděleny, využity, zpřístupněny, či jiným způsobem postoupeny na jakoukoli třetí osobu bez předchozího prokazatelného souhlasu společnosti Telco Pro Services, a. s. Informace o existenci sítí mohou být využity pouze pro účel, pro který byly vyžádány.

S pozdravem

Telco Pro Services, a. s.

Praha, Praha 4
Duhová 1531/3
PSČ 140 00
IČ: 29148278

Přílohy

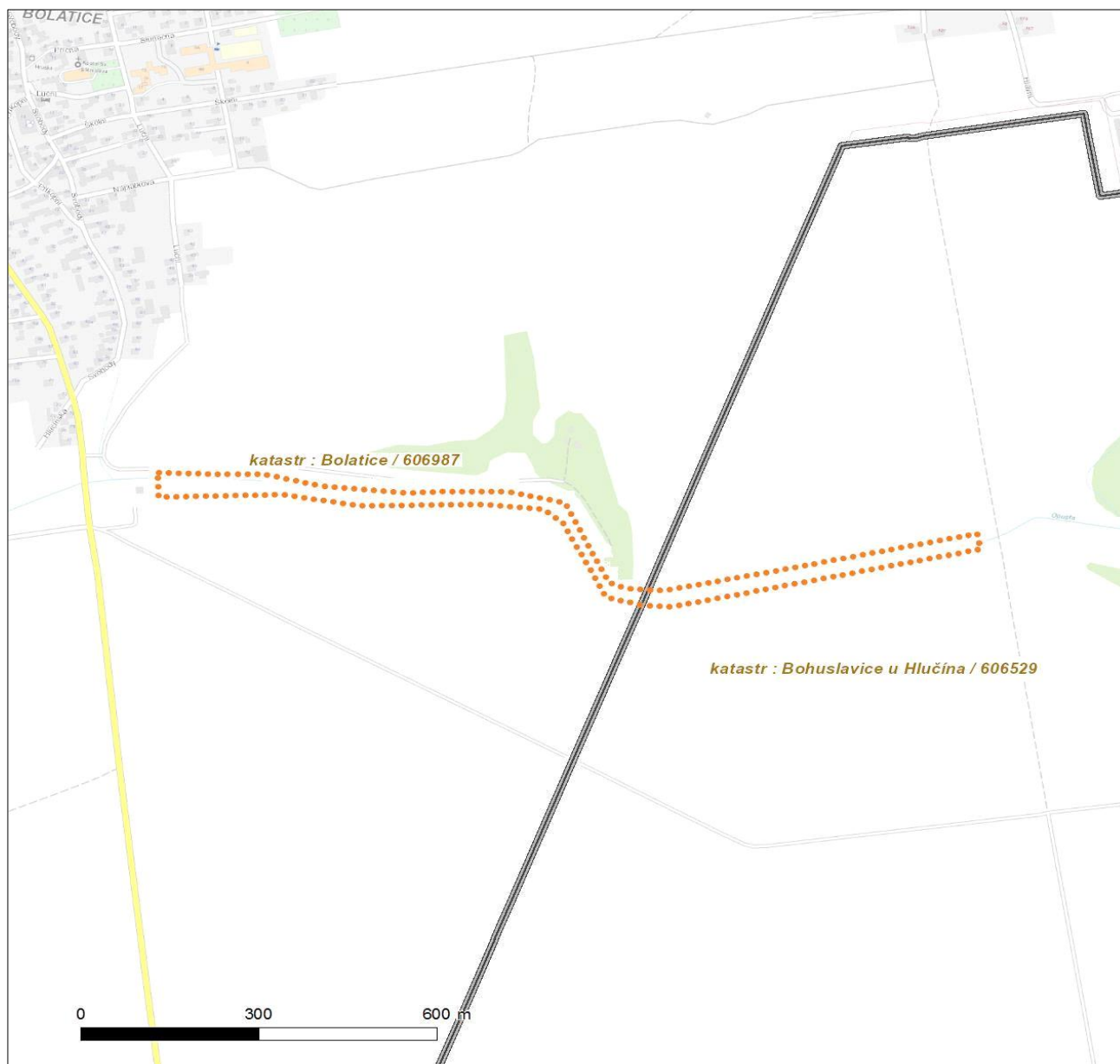
Situační výkres zájmového území



Platí pouze se sdělením číslo 0201255442.

Zakreslené polohy zařízení v příloze jsou pouze informativní.

Situační výkres zájmového území



LEGENDA

- | | |
|-------------------------------------|--------------------------------|
| ■ ■ ■ ■ ■ Nadzemní optické vedení | — Radioreléový spoj vzduch |
| — Podzemní optické vedení | Zájmové území |
| ■ ■ ■ ■ ■ Nadzemní metalické vedení | == Hranice katastrálního území |
| — Podzemní metalické vedení | |



Vyřizuje: Dundáček Petr

E-mail: petr.dundacek@t-mobile.cz

ATELIER FONTES, s.r.o.
Řiháček Vilém
Křídlovická 314/19
60300 Brno

Naše značka: **E29980/21**

V Praze dne: **7.6.2021**

Vyjádření a stanovení podmínek pro udělení souhlasu s umístěním stavby v ochranném pásmu sítě technické infrastruktury (TI) společnosti T-Mobile Czech Republic a.s.

Vydané podle § 101 ZÁKONA Č. 127/2005 Sb., o elektronických komunikacích a o změně některých souvisejících zákonů (zákon o elektronických komunikacích – dále jen ZEK), ve znění pozdějších předpisů a §161 zákona č. 183/2006 Sb., o územním plánování a stavebním řádu (stavební zákon) či dle dalších příslušných právních předpisů

Věc: Revitalizace toku Opusta, stavba č. 5733

Stupeň: Prověření existence sítě

Na základě předložených projektových podkladů dáváme **souhlasné stanovisko k vydání Územního souhlasu / rozhodnutí (Stavebního povolení) a následně souhlas s realizací stavby.**

Dle předložených dokladů nedojde ke kolizi s technickou infrastrukturou společnosti **T-Mobile Czech Republic a.s.**

Toto stanovisko má platnost 1 rok a nelze prodloužit. Po uplynutí platnosti zadejte žádost o nové stanovisko na:
<https://ochranasiti.t-mobile.cz/vyjadreni/>

T-Mobile
T-Mobile Czech Republic a.s.
Tomášova 2144/1
148 00 Praha 4
IČ 649 49 681, DIČ CZ64949681

.....
Ochrana sítí
Technologický úsek

V další komunikaci nebo požadavku doplňujících dotazů, uvádějte do „Předmětu“ e-mailu vždy číslo jednací.



Příloha č. 1

Rekapitulace žádosti o vyjádření k existenci sítě elektronických komunikací

Číslo žádosti: **E29980/21**
Název stavby /akce: **Revitalizace toku Opusta, stavba č. 5733**
Datum podání žádosti: **7.6.2021**
Důvod žádosti: **Proověření existence sítě**
Popis jiného důvodu žádosti: **Vodoprávní řízení**
Poznámka:

Žadatel

Firma / organizace: **ATELIER FONTES, s.r.o.**
IČ: **63486466**
DIČ:
Kontaktní osoba: **Řiháček Vilém**
Adresa: **Křídlovická 314/19**
Město / obec: **Brno**
PSČ: **60300**
Stát:
E-mail: **rihacek@fontes.cz**
Telefonní číslo: **+420731427688**

Stavebník

Firma / organizace: **Povodí Odry, státní podnik**
Kontaktní osoba: **Odry Povodí**
Adresa: **Varenská 3101/49**
Město / obec: **Ostrava**
PSČ: **70200**
Stát:
E-mail: **info@pod.cz**
Telefonní číslo: **+420731427688**

Stavba

Výška nad terénem (metry): **0 m**
Projektant:
Druh stavby: **Ostatní**
Hodnota projektu:
Měsíc zahájení stavby:
Měsíc ukončení stavby:

Odeslání stanoviska

E-mail: **rihacek@fontes.cz**

Příloha č. 2

Situační plánek

Zájmová oblast (zájmové oblasti) zadaná žadatelem



Geometrie zájmové oblasti (zájmových oblastí) žádosti ve formátu WKT a souřadnicovém systému S-JTSK. Zkopírováním textu lze geometrii zobrazit v jakémkoli softwaru podporujícím formát WKT.

POLYGON((-483483.44 -1088130.18,-483481.86 -1088107.43,-483241.61 -1088107.95,-483030.48 -1088139.18,-482932.05 -1088141.29,-482830.98 -1088167.22,-482748.96 -1088319.09,-482657.94 -1088330.73,-482175.87 -1088236.54,-482132.48 -1088224.9,-482127.19 -1088250.83,-482163.17 -1088260.35,-482655.83 -1088357.72,-482696.57 -1088355.08,-482755.31 -1088341.32,-482765.36 -1088333.38,-482834.69 -1088196.85,-482867.49 -1088174.63,-482937.34 -1088159.28,-482964.33 -1088159.28,-482962.21 -1088168.81,-483071.22 -1088167.22,-483179.17 -1088165.1,-483235.79 -1088157.7,-483306.7 -1088138.12,-483345.33 -1088129.65,-483368.09 -1088129.65,-483483.44 -1088130.18))



ATELIER FONTES, s.r.o.
Řiháček Vilém
Křídlovická 314/19
603 00 Brno

V Praze, 7.6.2021

Naše zn.: **MW9910175963302507**

Věc: vyjádření k žádosti k akci **"Revitalizace toku Opusta, stavba č. 5733"**

Společnost Vodafone Czech Republic a.s. (dále jen „Vodafone“), se sídlem Praha 5, náměstí Junkových 2, IČ: 25788001, zapsaná dne 13.8. 1999 v obchodním rejstříku vedeném Městským soudem v Praze pod spisovou značkou B.6064 a společnost Vantage Towers, s.r.o. se sídlem Závěšova 502/5, Nusle, 140 00 Praha 4, zapsaná v obchodním rejstříku vedeném u Městského soudu v Praze pod sp. zn. C 330005, IČO: 09056009, DIČ: CZ09056009 zastoupená Vodafone na základě plné moci Vám sděluje, že dle Vámi podané žádosti ze dne **7.6.2021**, která je nedílnou součástí tohoto vyjádření,

souhlasí s realizací projektu.

Ve Vámi zadaném zájmovém území a v uvedené výšce (výška stavby: 0 m, výška jeřábu: 0 m) se nenachází žádné podzemní ani nadzemní vedení.

Platnost vyjádření je **1 rok** od data vydání. Vyjádření je platné pouze v rámci předmětného projektu a pro důvod vydání vyjádření stanovený žadatelem v žádosti.

Vyjádření pozbývá platnosti uplynutím doby platnosti, změnou rozsahu zájmového území i změnou důvodu vydání vyjádření uvedeného v žádosti, to vše v závislosti na tom, která ze skutečností rozhodná pro pozbytí platnosti tohoto vyjádření nastane nejdříve. Po skončení platnosti si musíte podat novou žádost na adrese <https://www.zadostovyjadeni.cz/vodafone/>.

S pozdravem

v.z. Nora Hlásenská
Vodafone Czech Republic a. s.
náměstí Junkových 2808/2
150 00 Praha 5

Tel.: 775012847
E-mail: nora.hlasenska1@vodafone.com


Vodafone Czech Republic a.s.
náměstí Junkových 2, 155 00, Praha 5
IČO: 25788001, DIČ: CZ25788001
tel.: 776 971 111, fax: 776 971 927
-60-

Seznam příloh/přiložených souborů:
Zadost_MW9910175963302507.pdf



121/ 7.7 / R14.

ARCHEOLOGICKÝ ÚSTAV
AKADEMIE VĚD ČESKÉ REPUBLIKY, BRNO, v. v. i.
ČECHYŇSKÁ 363/19
602 00 BRNO
<http://www.arub.cz>

Atelier Fontes s.r.o.
Křídlovická 19
603 00 Brno

Váš dopis značky	ze dne	Naše značka	Vyřizuje	V Brně dne
	13.6.2016	ARUB/3457/16	Kavanová 553821603	28.6.2016

Vyjádření ke stavbě: „**Revitalizace toku Opusta, stavba č. 5733**“ v k.ú. Bohuslavice u Hlučína

Archeologický ústav Akademie věd ČR, Brno, v. v. i., nemá k výše uvedené stavbě námitek. Upozorňujeme však, že se uskuteční na území s archeologickými nálezy, které je chráněno jako veřejný zájem podle zvláštních právních předpisů (zejména dle § 22, odst. 2 zákona č. 20/1987 Sb., o státní památkové péči, v platném znění).

Stavebník je dle § 22 zákona č. 20/1987 Sb., o státní památkové péči, v platném znění povinen písemně ohlásit termín zahájení zemních prací již od doby přípravy stavby (nejpozději 20 dnů před započítím) Archeologickému ústavu Akademie věd ČR, Brno, v. v. i. a umožnit provedení záchranného archeologického výzkumu na dotčeném území. Výzkum je prováděn na základě dohody uzavřené mezi investorem stavby a Archeologickým ústavem AV ČR nebo oprávněnou organizací. Úhrada nákladů záchranného archeologického výzkumu se řídí ustanovením § 22, odst. 2 zákona č. 20/1987 Sb., o státní památkové péči, v platném znění.

S pozdravem

ARCHEOLOGICKÝ ÚSTAV
AV ČR, BRNO, v.v.i.
602 00 Brno, Čechyňská 363/19
Česká republika


Doc. PhDr. Pavel Kouřil, CSc.
ředitel

Formulář Oznámení stavební činnosti Archeologickému ústavu AV ČR:
<http://www.arub.cz/informace-pro-stavebniky.html>

Telefon
515 911 101

e-mail
sekretariat@arub.cz

IČO, DIČ
68081758
CZ68081758

Bank. spojení: ČSOB Brno-město
240602780/0300

Stavební úřad

Obecního úřadu v Bolaticích

Hlučínská 95/3, 747 23 Bolatice

SPIS. ZN.: 131/2021/Kra
Č.J.: OUBOL/1600/2021
VYŘIZUJE: Bc. R. Kramář
TEL.: 553 654 993
E-MAIL: stubolatice@bolatice.cz
DATUM: 22.7.2021

Povodí Odry, s.p.
Varenská 49
701 26 Ostrava

ATELIER FONTES, s.r.o.
Křídlovická 19
603 00 Brno

SOUHLAS

Stavební úřad Obecního úřadu v Bolaticích, jako stavební úřad příslušný podle § 13 odst. 1 písm. e) zákona č. 183/2006 Sb., o územním plánování a stavebním řádu (stavební zákon), ve znění pozdějších předpisů (dále jen "stavební zákon"), podle ustanovení § 15 odst. 2 stavebního zákona

s o u h l a s í

s vydáním rozhodnutí o povolení stavby

revitalizace toku Opusta, stavba č. 5733

(dále jen "stavba") na pozemcích parc. č. 3073/1, 3073/2, 3074, 3075, 3076, 3077, 3235/2, 3236, 3241, 3245, 3246, 3472/2, 3472/3, 3473, 3475, 3856, dočasný zábor 3078, 3234, 3857 v katastrálním území Bolatice a pozemcích parc. č. 2565, 3058, 3059, k.ú. Bohuslavice u Hlučína o jejímž umístění rozhodl zdejší stavební úřad rozhodnutím o umístění stavby vydaným dne 15.10.2020 pod č.j. OUBOL/1590/2020 a ověřuje dodržení podmínek stanovených tímto rozhodnutím.

Poučení:

Tento souhlas podle stavebního zákona nenahrazuje rozhodnutí ani opatření jiných správních úřadů, jichž je zapotřebí pro povolení speciální stavby podle zvláštních předpisů.

Vedoucí Stavebního úřadu
Obecního úřadu v Bolaticích
Bc. Roman Kramář

Obdrží:

1. žadatel
ATELIER FONTES, s.r.o., IDDS: sfinxhd (zmocněnec)

2.a.a.

MĚSTSKÝ ÚŘAD HLUČÍN

odbor výstavby

oddělení silničního hospodářství

Č.J.: HLUC/45567/2021/OSH/VaJ
SPIS. ZN.: 31632/2021/OSH/VaJ
VYŘIZUJE: Mgr. Jana Važíková
TEL.: 595 020 304
E-MAIL: vazikova@hlucin.cz

Povodí Odry, státní podnik
Varenská č.p. 3101/49
Moravská Ostrava
702 00 Ostrava 2

DATUM: 29.7.2021

Koordinované závazné stanovisko KS 176/21

Městský úřad Hlučín (dále jen „městský úřad“), jako věcně a místně příslušný dotčený orgán podle § 61 odst. 1 písm. c) a § 66 zákona č. 128/2000 Sb., o obcích (obecní zřízení), ve znění pozdějších předpisů, § 2 odst. 1 a přílohy č. 2 zákona 314/2002 Sb., o stanovení obcí s pověřeným úřadem a stanovení obcí s rozšířenou působností, ve smyslu § 136 zákona č. 500/2004 Sb., správní řád, ve znění pozdějších předpisů (dále jen „správní řád“), a podle dále uvedených ustanovení jednotlivých zvláštních zákonů, obdržel dne 7.6.2021 žádost

**Povodí Odry, státní podnik, Varenská č.p. 3101/49, Moravská Ostrava, 702 00 Ostrava 2,
které zastupuje společnost ATELIER FONTES, s.r.o., Křídlovická č.p. 314/19, Staré Brno, 603 00
Brno 3**

(dále jen „žadatel“), o vydání koordinovaného závazného stanoviska ve věci stavebního povolení stavby

„Revitalizace toku Opusta, stavba č. 5733“

**na pozemcích parc. č. 2565, 3058, 3059, 3061 v katastrálním území Bohuslavice u Hlučína (v
rozsahu dle grafické přílohy tohoto stanoviska)**

(dále jen „záměr“).

Popis stavby:

Předmětem projektové dokumentace je revitalizace koryta vodního toku Opusta a jeho nivy na pozemcích parc. č. 2565, 3058, 3059, 3061 v katastrálním území Bohuslavice u Hlučína.

Účelem revitalizace je návrat vodního toku do přírodě blízkého stavu, zlepšení ekologické funkce vodního toku, podpoření jeho propojení s okolní krajinou, zabránění hloubkové erozi a vytvoření odpovídajícího lokálního biokoridoru.

Projektová dokumentace pro vydání stavebního povolení byla zpracována společností ATELIER FONTES, s.r.o v dubnu 2021.

Správní orgán po zkoordinování požadavků na ochranu dotčených veřejných zájmů, vydává podle ustanovení § 4 odst. 2 a 7 zákona č. 183/2006 Sb., o územním plánování a stavebním řádu (stavební zákon), ve znění pozdějších předpisů (dále jen „stavební zákon“) a podle § 136 a § 149 odst. 1 správního řádu pro úseky, které jako dotčený orgán hájí toto:

Koordinované závazné stanovisko

1. Ochrana přírody a krajiny

Městský úřad Hlučín, odbor životního prostředí a komunálních služeb jako věcně a místně příslušný správní orgán, a to obecní úřad obce s rozšířenou působností coby orgán ochrany přírody podle § 75 odst. 1 písm. c), § 77 odst. 1 písm. a) a písm. j) a § 77 odst. 4 zákona č. 114/1992 Sb., o ochraně přírody a krajiny, ve znění pozdějších předpisů (dále jen "zákon o ochraně přírody a krajiny"), vydává podle § 65 a § 90 odst. 16 zákona o ochraně přírody a krajiny toto závazné stanovisko k umístění záměru stavby a to po vyhodnocení, zda mohou být záměrem dotčeny zájmy chráněné zákonem o ochraně přírody a krajiny:

Výrok I.

Městský úřad souhlasí ve smyslu ustanovení § 4 odst. 2 zákona o ochraně přírody a krajiny s předmětným záměrem, jakožto zásahem do významného krajinného prvku vodního toku Opusta a jeho údolní nivy v obci Bohuslavice v k.ú. Bohuslavice u Hlučína, v rámci stavby č. 5733, který nevede k poškození nebo zničení těchto významných krajinných prvků nebo ohrožení či oslabení jejich ekologicko-stabilizační funkce.

Výrok II.

Městský úřad souhlasí ve smyslu ustanovení § 7 zákona o ochraně přírody a krajiny s předmětným záměrem,

a) kterým nedojde k dotčení zájmů na ochraně dřevin podle § 7 zákona o ochraně přírody a krajiny s tím, že v případě kácení dřevin se předpokládají samostatné postupy podle § 8 zákona o ochraně přírody a krajiny a

b) který se dotýká dřevin, a to stromů rostoucích v blízkosti stavby, realizací záměru však nedojde k jejich poškozování či ničení.

Výrok III.

Městský úřad souhlasí ve smyslu ustanovení § 12 zákona o ochraně přírody a krajiny s předmětným záměrem, jakožto zásahem, který nesníží nebo nezmění krajinný ráz.

2. Myslivost

Městský úřad Hlučín, odbor životního prostředí a komunálních služeb, jako věcně příslušný orgán státní správy myslivosti dle ustanovení § 60 zákona č. 449/2001 sb., o myslivosti, ve znění pozdějších předpisů (dále jen "zákon o myslivosti") vydává dle ustanovení § 67 zákona o myslivosti souhlas k vydání řízení k umístění předmětné stavby.

Odůvodnění závazných stanovisek

Městský úřad Hlučín posoudil záměr žadatele podle ustanovení jednotlivých zvláštních zákonů, na základě nichž je městský úřad příslušný k vydávání závazných stanovisek k předmětnému záměru ve smyslu § 149 správního řádu a § 4 odst. 2 stavebního zákona. Postupy předkládanými v § 4 odst. 6 stavebního zákona městský úřad zahrnul do tohoto koordinovaného závazného požadavky na ochranu všech dotčených zájmů, které hájí. Toto koordinované závazné stanovisko je vydáno za splnění předpokladu, že požadavky na ochranu dotčených zájmů nejsou v rozporu. Při vydávání tohoto koordinovaného stanoviska byl přiměřeně použit § 140 správního řádu o společném řízení.

Jednotlivé záměrem dotčené veřejné zájmy, které městský úřad hájí a o nichž by bez koordinace byla vydávána jednotlivá závazná stanoviska, jsou obsaženy v jednotlivých výrocích tohoto koordinovaného závazného stanoviska a k jejich odůvodnění městský úřad uvádí následující:

1. Ochrana přírody a krajiny

K I. výroku

Zákon o ochraně přírody a krajiny v § 4 odst. 2 uvádí, že významné krajinné prvky (VKP) jsou chráněny před poškozováním a ničením. Využívají se pouze tak, aby nebyla narušena jejich obnova a nedošlo k ohrožení nebo oslabení jejich stabilizační funkce. K zásahům, které by mohly vést k poškození nebo zničení VKP nebo ohrožení či oslabení jeho ekologicko-stabilizační funkce, si musí ten, kdo takové zásahy zamýšlí, opatřit závazné stanovisko orgánu ochrany přírody. Mezi takové zásahy patří zejména umisťování staveb, pozemkové úpravy, změny kultur pozemků, odvodňování pozemků, úpravy vodních toků a nádrží a těžba nerostů.

Z předložené projektové dokumentace vyplývá, že se jedná o revitalizaci vodního toku Opusta, na k.ú. Bohuslavice u Hlučína.

Údolní niva toku a vodní tok Opusta jsou VKP vymezené v § 3 odst. 1 písm. b) zákona o ochraně přírody a krajiny.

Okolí koryta v horní části (v katastru obce Bolatice) tvoří plochá niva, která je zemědělsky obhospodařována téměř k břehové hraně, částečně je niva zatravněna. V dolní části (v katastru obce Bohuslavice u Hlučína) je na levém břehu v těsné blízkosti břehové hrany zemědělská půda, na pravém břehu se nachází cca 15 m široký pás půdy ponechané ladem. V okolí stávajícího nebo návrhového koryta budou odstraněny keře a v nezbytné míře i vzrostlé stromy v počtu jednotek kusů.

Záměrem je revitalizační úprava koryta vodního toku a jeho nivy od přírodě blízkého stavu. Nové koryto bude vedeno podél stávajícího, které bude zasypáno. Trasa vedení nového koryta bude meandrující a vnese tak do prostředí liniových úprav terénu přírodní prvek s proměnlivou geometrií. Tvar příčného profilu bude ve tvaru velmi široké misky, resp. velmi širokého lichoběžníku. Svahy tohoto profilu nebudou hladké, ale nepravidelného tvaru, v závislosti na místních podmínkách budou mít sklon od 1:2 do 1:20. Výsledkem má být plochá zatravněná údolnice se skupinovými a solitérními výsadbami stromů, která bude plynule přecházet v okolní terén. Připouštět a předpokládat se změny zejména příčného profilu v obloucích. Uplatní se přirozené korytotvorné procesy, které povedou dále ke zpřírodnění toku.

Správní orgán posuzoval veřejný zájem na zachování toku v původním stavu a udělení souhlasu k zásahu do VKP spočívající v realizaci výše uvedených opatření. Provedením revitalizace toku přírodě blízkým opatřením s cílem zabránění hloubkové erozi a vytvořením odpovídajícího lokálního biokoridoru dojde k navýšení zásob podzemní vody v půdním profilu a také k posílení samočisticí kapacity toku.

Realizace záměru v tomto případě posílí a upevní ekologicko - stabilizační funkci VKP a je přes částečné omezení a oslabení funkcí v průběhu prací, jednoznačným přínosem pro ochranu přírody a krajiny a tudíž v jejím veřejném zájmu. Správní orgán má tedy důvodně za to, že dotčením VKP nedojde k ohrožení stabilizační funkce údolní nivy potoka Opusta, vodního toku Opusta a VKP nebudou poškozeny ani zničeny.

K II. výroku

Zákon o ochraně přírody a krajiny v § 7 odst. 1 uvádí, že dřeviny jsou chráněny podle tohoto ustanovení před poškozováním a ničením, pokud se na ně nevztahuje ochrana přísnější nebo ochrana podle zvláštních předpisů.

Z projektové dokumentace vyplývá, že dojde ke kácení dřevin rostoucích mimo les.

V případě, že se na kácení vztahuje povolení (§3 vyhl. č. 189/2013 Sb. o ochraně dřevin a povolování jejich kácení, ve znění pozdějších předpisů, dále jen "vyhlášky"), tak se postupuje dle ust. § 8 odst. 1 zákona o ochraně přírody a krajiny.

Orgánem ochrany přírody příslušným k povolení kácení dřevin je OÚ I. stupně - obec Bohuslavice.

Dřeviny rostoucí na okrajích staveniště budou chráněny před poškozením a ničením. Před prováděním prací je nutné zajistit ochranu proti poškozením bedněním v souladu s ČSN 83 9061.

K III. výroku

Zákon o ochraně přírody a krajiny v § 12 odst. 2 uvádí, že k umisťování a povolování staveb, jakož i jiným činnostem, které by mohly snížit nebo změnit krajinný ráz, je nezbytný souhlas orgánu ochrany přírody.

Krajinný ráz, kterým je zejména přírodní, kulturní a historická charakteristika určitého místa či oblasti, je chráněn před činnostmi snižující jeho estetickou a přírodní hodnotu. Zásahy do krajinného rázu, zejména umisťování a povolování staveb, mohou být prováděny pouze s ohledem na zachování významných krajinných prvků, zvláště chráněných území, kulturních dominant krajiny, harmonické měřítko a vztahy v krajině.

Dotčené pozemky se nachází v obci Bohuslavice v k.ú. Bohuslavice u Hlučína. Revitalizační úprava koryta vodního toku Opusta a jeho nivy do přírodě blízkého stavu. Nové koryto bude vedeno podél stávajícího, které bude zasypáno. Trasa vedení nového koryta bude meandrující a vnese tak do prostředí liniových úprav terénu přírodní prvek s proměnlivou geometrií. Po prostudování projektové dokumentace s ohledem na umístění stavby, má správní orgán za to, že realizací záměru nebude snížen ani změněn krajinný ráz.

Stavba svými parametry nenaruší okolní krajinu, nenachází se zde žádné přírodně, kulturně či historicky chráněné či významné části území, proto byla míra zásahu do krajinného rázu v důsledku realizace stavby vyhodnocena jakožto nevýznamná, neboť umístěním stavby nedojde k narušení harmonického měřítko a vztahů v krajině.

Vyřizuje: Eva Dedková, kl. 231

2. Myslivost

Závazné stanovisko - souhlas orgánu státní správy myslivosti k dokumentaci "Revitalizace toku Opusta, stavba č. 5733".

Účelem revitalizace je úprava toku Opusty a její nivy do přírodě blízkého stavu. Cílem je zlepšení ekologické funkce vodního toku, podpoření jeho propojení s okolní krajinou, zabránění hloubkové erozi a vytvoření odpovídajícího lokálního biokoridoru.

Zákon o myslivosti v ustanovení § 67 stanoví: *V řízení podle zvláštních právních předpisů, které se dotýká honitby a životních podmínek zvěře, je orgán státní správy myslivosti dotčeným orgánem státní správy.*

Správní orgán posoudil pozemky, které jsou předmětem záměru, a zjistil, že se jedná o pozemky, který jsou zařazeny v katastru nemovitostí jako druh pozemku vodní plocha, orná půda a ostatní plocha. Pozemky jsou situovány mimo zastavěné území obce, které je vymezeno územním plánem obce. Tudíž se jedná o honební pozemky, tak jak je specifikuje zákon o myslivosti v ustanovení 2 písm. f). Na základě toho je zřejmé, že dojde k dotčení zájmů chráněných zákonem o myslivosti, a to tím, že záměr bude situován v honitbě a může se dotknout životních podmínek zvěře.

Správní orgán posoudil výše uvedený záměr následovně. Stavba bude plnit především účel krajinnotvorný, tedy bude akcentována funkce jakožto biotopu. Realizací stavby dojde nejen k zadržení vody v krajině, ale v důsledku realizace i k zvýšení biologické rozmanitosti vodních a na vodu vázaných organismů a i ke zlepšení životních podmínek volně žijících živočichů a tím i zvěře v území, proto na základě výše uvedeného vydal orgán státní správy myslivosti souhlas s realizací výše uvedené stavby.

Městský úřad Hlučín, odbor životního prostředí a komunálních služeb, jako místně příslušný orgán státní správy myslivosti se vyjadřuje pouze k části stavby, která se nachází v pověřeném území ORP Hlučín, tj. v k. ú. Bohuslavice.

Vyřizuje: Martina Rymerová, kl. 308

Poučení:

Podle § 149 odst. 1 správního řádu je závazné stanovisko úkon učiněný správním orgánem na základě zákona, který není samostatným rozhodnutím ve správním řízení a jehož obsah je závazný pro výrokovou část rozhodnutí správního orgánu. Závazné stanovisko lze v souladu s § 149 odst. 7 správního řádu přezkoumat v rámci řízení o odvolání proti podmíněnému rozhodnutí stavebního úřadu.

Další sdělení

1. Ochrana ovzduší

Zájmy chráněné zákonem č. 201/2012 Sb., o ochraně ovzduší, ve znění pozdějších předpisů (dále jen "zákon o ochraně ovzduší"), v kompetenci Městského úřadu Hlučín, odboru životního prostředí a komunálních služeb, nebudou předmětným záměrem dotčeny. Záměr svým rozsahem nespadá pod ust. § 11 odst. 3 zákona o ochraně ovzduší, kdy orgán ochrany ovzduší vydává závazné stanovisko.

Vyřizuje: Ing. Bc. Simona Jeziorská, kl. 274

2. Odpadové hospodářství

Ve vztahu k předmětnému záměru není městský úřad jako správní orgán vykonávající státní správu v oblasti odpadového hospodářství podle zákona č. 541/2020 Sb., o odpadech (dále jen "zákon o odpadech"), dotčeným orgánem vydávajícím závazné stanovisko nebo vyjádření, protože se nejedná o žádný ze záměrů předpokládaných v ust. § 146 odst. 3 zákona o odpadech, u nichž je vyžadováno vyjádření nebo závazné stanovisko takového dotčeného orgánu, předmětný záměr je totiž novostavbou.

Vyřizuje: Ing. Bc. Simona Jeziorská, kl. 274

3. Ochrana lesa

Záměr se, v pověřeném území ORP Hlučín, nedotýká zájmů chráněných zákonem č. 289/1995 Sb., o lesích a o změně a doplnění některých zákonů (lesní zákon), ve znění pozdějších předpisů (dále jen "zákon o lesích"), uvedených v ustanovení § 14 odst. 2 zákona o lesích, z tohoto důvodu není orgán státní správy lesů dotčeným orgánem a nevydává závazné stanovisko.

Vyřizuje: Martina Rymerová, kl. 308

4. Ochrana zemědělského půdního fondu

Ve vztahu k zákonu č. 334/1992 Sb., o ochraně zemědělského půdního fondu, ve znění pozdějších předpisů (dále jen "zákon") vydává orgán ochrany zemědělského půdního fondu podle § 15 písm. n) zákona toto vyjádření/stanovisko:

Dle předložených podkladů zájmy chráněné zákonem o ochraně zemědělského půdního fondu, v kompetenci městského úřadu, nebudou předmětným záměrem dotčeny.

Vyřizuje: Mgr. Iveta Vařechová, kl. 232

5. Ochrana vod

Městský úřad Hlučín, odbor životního prostředí a komunálních služeb, jako vodoprávní úřad (dále jen "vodoprávní úřad") příslušný věcně podle ust. § 104 odst. 2 a ust. § 106 odst. 1 zákona č. 254/2001 Sb., o vodách a o změně některých zákonů (vodní zákon), ve znění pozdějších předpisů (dále jen "vodní zákon"), a místně příslušný podle ust. § 11 správního řádu a jako speciální stavební úřad příslušný podle § 15 odst. 5 vodního zákona a ust. § 15 odst. 1 písm. d) zákona č. 183/2006 Sb., o územním plánování a stavebním řádu (stavební zákon), ve znění pozdějších předpisů (dále jen "stavební zákon"), **nebude vydávat závazné stanovisko ke stavebnímu řízení výše uvedeného stavebního záměru**, kterým je stavba vodního díla dle ust. § 55 odst. 1 písm. b) vodního zákona,

revitalizace vodního toku, která podléhá stavebnímu povolení vodoprávního úřadu podle § 15 odst. 1 vodního zákona a **vodoprávní úřad tedy není pro vydání závazného stanoviska pro stavební řízení dotčeným orgánem státní správy.**

Městský úřad Hlučín, odbor životního prostředí a komunálních služeb - úsek vodohospodářský upozorňuje:

Uvedený záměr je stavbou vodního díla dle ust. § 55 odst. 1 písm. b) vodního zákona, která zasahuje do správních obvodů několika vodoprávních úřadů a k vydání stavebního povolení je dle ust. § 115 odst. 19 vodního zákona příslušný ten vodoprávní úřad, v jehož správním obvodu leží rozhodující část tohoto vodního díla.

Vyřizuje: Ing. Petra Jarinová, kl. 296

6. Doprava na pozemních komunikacích

Odbor výstavby - oddělení silničního hospodářství Městského úřadu Hlučín, jako obecní úřad obce s rozšířenou působností, ve stavebním řízení neplní dle ust. § 40 odst. 4 zák. č. 13/1997 Sb., o pozemních komunikacích, ve znění pozdějších předpisů, úkoly dotčeného orgánu a proto **závazné stanovisko** pro stavební řízení předmětné stavby **nevydává.**

Vyřizuje: Ing. Lukáš Vlach, kl. 344

7. Památková péče

Z hlediska zákona č. 20/1987 Sb., o státní památkové péči, ve znění pozdějších předpisů, sdělujeme, že předmětná stavba se nachází na území s archeologickými nálezy, proto je stavebník povinen, již v době přípravy stavby oznámit tento záměr Archeologickému ústavu Akademie věd ČR (on-line formulář je k dispozici na adrese <http://api.archeologickamapa.cz/oznameni/0/>), jak vyplývá z ust. § 22 odst. 2 zákona o státní památkové péči, a umožnit jemu, nebo oprávněné organizaci provést na dotčeném území archeologický výzkum.

Vyřizuje: Mgr. Magdaléna Mrázková, kl. 316

8. Územní plánování

Městský úřad Hlučín, odbor výstavby, oddělení strategií a plánování, jako úřad územního plánování příslušný podle § 6 zákona č. 183/2006 Sb., o územním plánování a stavebním řádu (stavební zákon) (dále jen "stavební zákon"), sděluje, že:

- se jedná o projektovou dokumentaci ke stavebnímu řízení (stavební povolení, ohlášení stavby, veřejnoprávní smlouva, certifikát autorizovaného inspektora), kde úřad územního plánování není dotčeným orgánem, a proto k uvedené stavbě či projektu nebude vydávat závazné stanovisko dle § 96b stavebního zákona. Tyto stavební záměry posuzuje místně příslušný stavební úřad.

Vyřizuje: Ing. Martin Kuchař, Ph.D., kl.249

Ing. Lenka Beranová
Oddělení silničního hospodářství

Přílohy:

Nedílnou součástí Koordinovaného závazného stanoviska je situace stavby.

Obdrží:

ATELIER FONTES, s.r.o., IDDS: sfinxhd



Městský úřad Kravaře

Odbor výstavby, územního plánování a životního prostředí

Náměstí 43, 747 21 Kravaře



MUKRX00BSF00

SPIS. ZN.: Kra 842/2021/SU/HEI
Č.J.: MUKR 9896/2021
VYŘIZUJE: Ing. Radim Heider
TEL.: 553 777 919
E-MAIL: radim.heider@kravare.cz

Povodí Odry, státní podnik
Varenská č.p. 3101/49
Moravská Ostrava
702 00 Ostrava 2
V zastoupení:
ATELIER FONTES, s.r.o.
Křídlovická č.p. 314/19
Staré Brno
603 00 Brno 3

DATUM: 7. 7. 2021

KOORDINOVANÉ ZÁVAZNÉ STANOVISKO

Městský úřad Kravaře příslušný podle § 61 odst. 1 písm. c) zákona č. 128/2000 Sb., o obcích (obecní zřízení), ve znění pozdějších předpisů, místně příslušný podle ustanovení § 11 zákona č. 500/2004 Sb., správní řád, ve znění pozdějších předpisů (dále jen "správní řád"), jako dotčený orgán podle ustanovení § 136 správního řádu a podle dále uvedených ustanovení jednotlivých zvláštních zákonů, po posouzení žádosti, kterou dne 7. 6. 2021 pod č.j. MUKR 8292/2021 podalo

Povodí Odry, státní podnik, IČ: 70890021, sídlem: Varenská č.p. 3101/49, Moravská Ostrava, 702 00 Ostrava 2, které zastupuje na základě plné moci ze dne 28. 5. 2021 právnická osoba: ATELIER FONTES, s.r.o., IČ: 63486466, sídlem: Křídlovická č.p. 314/19, Staré Brno, 603 00 Brno 3

(dále jen "žadatel"), k předložené projektové dokumentaci pro stavební povolení pro záměr:

Revitalizace toku Opusta, stavba č. 5733

(dále jen "záměr") na pozemku parc. č. 3073/1, 3073/2, 3074, 3075, 3076, 3077, 3078, 3234, 3235/1, 3235/2, 3236, 3241, 3245, 3246, 3472/1, 3472/2, 3472/3, 3473, 3475, 3856, 3857 v katastrálním území Bolatice,

Popis záměru:

- Účelem revitalizace je úprava toku Opusty a její nivy do přírody blízkého stavu. Cílem je zlepšení ekologické funkce vodního toku, podpoření jeho propojení s okolní krajinou, zabránění hloubkové erozi a vytvoření odpovídajícího lokálního biokoridoru. Revitalizací dojde k navýšení zásoby podzemní vody v půdním profilu a také k posílení samočistící kapacity toku. Revitalizace je navržena tak, aby nedošlo ke změnám rozlivů N-letých povodní na přilehlé zemědělské pozemky. Součástí stavby je také úprava odvodňovacích zařízení tak, aby byla zachována funkčnost a nedošlo ke zhoršení podmínek pro obhospodařování okolních pozemků,

po zkoordinování požadavků na ochranu dotčených veřejných zájmů, vydává podle ustanovení § 4 odst. 2 a 7 zákona č. 183/2006 Sb., o územním plánování a stavebním řádu (stavební zákon), ve znění pozdějších předpisů (dále jen "stavební zákon") a podle § 149 odst. 1 správního řádu toto

Koordinované závazné stanovisko

pro úseky, které jako dotčený orgán hájí:

1. Ochrana přírody a krajiny

Veřejné zájmy, které hájí Městský úřad Kravaře, odbor výstavby, územního plánování a životního prostředí (dále jen "městský úřad"), jako věcně a místně příslušný správní orgán, a to obecní úřad obce s rozšířenou působností coby orgán ochrany přírody, podle § 61 odst. 1 písm. c) a § 66 zákona č. 128/2000 Sb., o obcích (obecní zřízení), ve znění pozdějších předpisů, podle § 75 odst. 1 písm. c), § 77 odst. 1 písm. a) a písm. j) a § 77 odst. 3 zákona č. 114/1992 Sb., o ochraně přírody a krajiny, ve znění pozdějších předpisů (dále jen "zákon o ochraně přírody a krajiny"), a podle § 11 odst. 1 písm. a) zákona č. 500/2004 Sb., správní řád, ve znění pozdějších předpisů (dále jen "správní řád") jsou dotčeny. Dle § 65 a § 90 odst. 16 zákona o ochraně přírody a krajiny:

I.

Městský úřad souhlasí ve smyslu ustanovení § 4 odst. 2 zákona o ochraně přírody a krajiny s předmětným záměrem, který se dotýká významného krajinného prvku Opusta vodní tok a její údolní niva a leží v blízkosti VKP Les.

II.

Městský úřad souhlasí ve smyslu ustanovení § 7 zákona o ochraně přírody a krajiny s předmětným záměrem, kterým nedojde k dotčení zájmů na ochraně dřevin podle § 7 zákona o ochraně přírody a krajiny s tím, že v případě kácení dřevin se předpokládají samostatné postupy podle § 8 zákona o ochraně přírody a krajiny.

III.

Městský úřad souhlasí ve smyslu ustanovení § 12 zákona o ochraně přírody a krajiny s předmětným záměrem, který se nedotýká krajinného rázu.

Odůvodnění:

Státní orgán ochrany přírody upozorňuje:

- záměr leží v území vymezeném pro územní systém ekologické stability
- záměr se týká VKP Opusta vodní tok a její údolní niva a leží v blízkosti VKP Les; záměr se však, dle projektové dokumentace a biologického hodnocení Revitalizace toku Opusta, stavba č. 5733, které provedl Mgr. Adrián Czernik, nedotkne významných krajinných prvků, proto se nevyžaduje vydání závazného stanoviska orgánu ochrany přírody ve smyslu ustanovení § 4 odst. 2 zákona o ochraně přírody a krajiny
- v souladu s ustanovením § 5 odst. 3 zákona o ochraně přírody a krajiny jsou fyzické a právnické osoby povinny při provádění prací postupovat tak, aby nedocházelo k nadměrnému úhynu rostlin a zraňování nebo úhynu živočichů nebo ničení jejich biotopů, kterému lze zabránit technicky i ekonomicky dostupnými prostředky
- pozemky a stavby mohou být biotopem ptáků nebo netopýřů. Podle ustanovení § 5a zákona o ochraně přírody a krajiny v zájmu ochrany druhů ptáků, kteří volně žijí na evropském území členských států Evropských společenství, nesmí dojít
 - a) k úmyslnému usmrcování ptáků jakýmkoliv způsobem
 - b) úmyslnému poškozování nebo ničení jejich hnízd a vajec nebo odstraňování hnízd
 - c) úmyslnému vyrušování těchto ptáků, zejména během rozmnožování a odchovu mláďat
- nesmí dojít k jakémukoliv zásahu do přirozeného vývoje zvláště chráněných druhů ptáků (např. vlaštovky obecné, rorýsů obecných, sov pálenných atd.). Ten je možný jen na základě rozhodnutí o udělení výjimky dle ustanovení § 56 zákona (týká se i staveb prováděných mimo období hnízdění, které se nepříznivě dotknou hnízdiště, a to nejen odstraněním hnízd, ale i zakrytím letových otvorů, které umožňují přilet k hnízdišti)

Všechny dřeviny jsou dle ustanovení § 7 zákona o ochraně přírody a krajiny chráněny před poškozováním a ničením. Kácení dřevin musí být v souladu s ustanovením § 8 zákona o ochraně přírody a krajiny.

Záměr je umísťován do urbanizované krajiny. Krajinný ráz z hlediska ochrany přírody a krajiny je v urbanizované krajině třeba hodnotit v případech, kdy dané prostředí naplňuje zákonné znaky krajiny (má charakteristický reliéf a lze v něm popsat soubor funkčně propojených ekosystémů a civilizační prvky) a zároveň v něm lze identifikovat (další) přírodní hodnoty. Výše uvedený záměr tyto znaky nenaplňuje. Záměr nijak nevybočuje svými parametry, proto je vysoce pravděpodobné, že krajinný ráz snížen či změněn nebude. Z těchto důvodů není nezbytný souhlas orgánu ochrany přírody podle § 12 zákona.

Vyřizuje: Ing. Hana Wranová, tel.: 553 777 921

2. Ochrana zemědělského půdního fondu

V souladu se zákonem č. 334/1992 Sb., o ochraně zemědělského půdního fondu, ve znění pozdějších předpisů, souhlasu orgánu ochrany ZPF k předmětnému záměru není třeba.

Odůvodnění:

V souladu se zákonem č. 334/1992 Sb., o ochraně zemědělského půdního fondu, ve znění pozdějších předpisů, dle § 9 odst. 2 písm. c) souhlasu orgánu ochrany ZPF není třeba, má-li být ze zemědělského půdního fondu odňata zemědělská půda pro obnovu přirozených a přírodě blízkých koryt vodních toků.

Vyřizuje: Ing. Hana Wranová, tel.: 553 777 921

3. Ochrana ovzduší

Státní orgán ochrany ovzduší, v souladu se zákonem č. 201/2012 Sb., o ochraně ovzduší, **není** dotčeným orgánem státní správy k výše uvedenému záměru.

Odůvodnění:

Dle předložených podkladů uvedený záměr neobsahuje stacionární zdroj znečišťování ovzduší neuvedený v příloze č. 2, zákona o ochraně ovzduší, tudíž nepodléhá vydání závazného stanoviska dle § 11 odst. 3 zákona o ochraně ovzduší.

Vyřizuje: Ing. Radim Heider, tel.: 553 777 919

4. Ochrana lesa

Městský úřad Kravaře, odbor výstavby, územního plánování životního prostředí, jako orgán státní správy lesů věcně příslušný podle ustanovení § 47 odst. 1 písm. a), § 48 odst. 3 zákona č. 289/1995 Sb., o lesích a o změně a doplnění některých zákonů, ve znění pozdějších předpisů (dále jen "lesní zákon") a místně příslušný podle § 11 odst. 1 písm. b) zákona č. 500/2004 Sb., správní řád, ve znění pozdějších předpisů (dále jen "správní řád"), vydává dle § 14 odst. 2 lesního zákona a § 149 odst. 1 správního řádu žadateli

souhlas,

který je podkladem k vydání rozhodnutí stavebního úřadu pro výše uvedený záměr, který má být realizován na pozemku parc. č. 3073/1, 3073/2, 3074, 3075, 3076, 3077, 3078, 3234, 3235/1, 3235/2, 3236, 3241, 3245, 3246, 3472/1, 3472/2, 3472/3, 3473, 3475, 3856, 3857 v k. ú. Bolatice ve vzdálenosti do 50-ti m od okraje lesních pozemků parc. č. 398/3, 2541/1, 2541/2, 2522/12, 3080, 3083, 3257, 3250, 3253, 3255, 3260 v k. ú. Bolatice.

Orgán státní správy lesů tento svůj souhlas se stavbou neváže na splnění zvláštních podmínek.

Odůvodnění:

Orgán státní správy lesů po posouzení žádosti, charakteru záměru a předložených podkladů k revitalizaci toku Opusta ve vzdálenosti do 50-ti m od okraje pozemků určených k plnění funkcí lesa, dospěl k závěru, že realizace stavby je možná. Jedná se o revitalizaci toku Opusty a její nivy do přírody blízkého stavu

Posuzovaný záměr nebude mít během realizace a při pozdějším užívání zásadní vliv na výše uvedené lesní pozemky.

Zákazy uvedené v § 20 lesního zákona nejsou tímto stanoviskem dotčeny.

Myslivost

Městský úřad Kravaře, odbor výstavby, územního plánování a životního prostředí, jako orgán státní správy myslivosti věcně příslušný podle § 57 odst. 4 a § 60 zákona č. 449/2001 Sb., o myslivosti, ve znění pozdějších předpisů (dále jen "zákon o myslivosti") a místně příslušný podle § 11 odst. 1 písm. b) zákona č. 500/2004 Sb., správní řád, ve znění pozdějších předpisů (dále jen "správní řád"), vydává podle § 67 zákona o myslivosti a § 149 odst. 1 správního řádu

souhlas,

který je podkladem k vydání rozhodnutí stavebního úřadu pro výše uvedený záměr, který má být realizován na honebních pozemcích parc. č. 3073/1, 3073/2, 3074, 3075, 3076, 3077, 3078, 3234, 3235/1, 3235/2, 3236, 3241, 3245, 3246, 3472/1, 3472/2, 3472/3, 3473, 3475, 3856, 3857 v k. ú. Bolatice.

Orgán státní správy myslivosti tento souhlas neváže na splnění zvláštních podmínek.

Odůvodnění:

Orgán státní správy myslivosti po posouzení žádosti, charakteru záměru, předložených dokladů a vzájemného vztahu revitalizaci toku Opusta na výše uvedených honebních pozemcích v k. ú. Bolatice, dospěl k závěru, že uvedený záměr je ve vztahu k honitbě a životním podmínkám zvěře akceptovatelný se zanedbatelným vlivem na zákonem o myslivosti hájené zájmy a s ohledem na uvedené dal správní orgán ke stavbě souhlas.

Vyřizuje: Ing. Radim Heider, tel.: 553 777 919

5. Ochrana vod

Vodoprávní úřad Městského úřadu Kravaře, odbor výstavby, územního plánování a životního prostředí, příslušný dle ustanovení § 106 zákona č. 254/2001 Sb., o vodách a o změně některých zákonů (vodní zákon), k žádosti o vydání závazného stanoviska, které je podkladem pro vydání stavebního povolení "Revitalizace toku Opusta, stavba č. 5733" sděluje, že není dotčeným orgánem a proto nevydává závazné stanovisko. Vodoprávní úřad je příslušný k vydání stavebního povolení, jelikož se jedná o stavbu vodního díla dle ustanovení § 55 vodního zákona.

Vyřizuje: Ing. Pavla Nováková, tel.: 553 777 920

6. Doprava na pozemních komunikacích

K navrhované stavbě nemá Městský úřad Kravaře, odbor dopravy, jako příslušný silniční správní úřad dle § 40 odst. 4 zák. č. 13/1997 Sb., o pozemních komunikacích nemá odbor dopravy zásadní připomínky, pokud je záměr v souladu s ÚPD obce Bolatice.

Během provádění stavebních prací bude dodržena bezpečnost a plynulost silničního provozu na přilehlých komunikacích.

Na komunikacích, které budou používány v průběhu stavby, nesmí docházet k jejich poškození, nebo znečišťování, tyto musí být udržovány ve sjízdném a schůdném stavu a průběžně čištěny.

Případné přechodné dopravní značení použité při provádění stavebních prací musí být stanoveno Městským úřadem Kravaře, odborem dopravy dle § 77 odstavce 1 písmena c) zákona o silničním provozu v návaznosti na ust. § 77 odst. 5 zákona č. 361/2000 Sb., o provozu na pozemních komunikacích a o změnách některých zákonů (zákon o silničním provozu), ve znění pozdějších předpisů.

Odůvodnění:

Městský úřad Kravaře, odbor dopravy, jako příslušný silniční správní úřad dle § 40 odst. 4 zák. č. 13/1997 Sb., o pozemních komunikacích shledal, že provedením záměru nebudou dotčeny jím sledované zájmy.

Místní a přechodnou úpravu provozu na pozemních komunikacích a užití zařízení pro provozní informace stanoví na sil. II. a III. třídy, místní komunikaci a na veřejně přístupné účelové komunikaci obecní úřad obce s rozšířenou působností.

Vyřizuje: Bc. Lukáš Návrat, tel.: 553 777 575

7. Památková péče

Městský úřad Kravaře, odbor výstavby, územního plánování a životního prostředí, úsek památkové péče, jako místně a věcně příslušný orgán státní památkové péče ve smyslu § 29 odst. 2 zákona č. 20/1987 Sb., o státní památkové péči, ve znění pozdějších předpisů, sděluje, že veřejné zájmy na úseku státní památkové péče nejsou předmětným záměrem dotčeny a jsou přípustné.

Odůvodnění:

Záměr není kulturní památkou ani nebude prováděn na nemovitosti, která by se nacházela v památkové rezervaci, památkové zóně nebo ochranném pásmu nemovité kulturní památky.

Upozornění:

Upozorňujeme, že záměr se nachází v ploše území s archeologickými nálezy. V případě stavební činnosti je nutné dle ustanovení odst. 2 § 22 zákona o státní památkové péči ohlásit písemně s dostatečným časovým předstihem zahájení výkopových prací Archeologickému ústavu Akademie věd ČR, Čechyňská 363/19, 602 00 Brno a následně umožnit některé z oprávněných organizací provedení záchranného archeologického výzkumu na základě dohody uzavřené podle odst. 1 a 2, § 22, zákona o státní památkové péči, ve znění pozdějších předpisů.

Vyřizuje: Michal Hlaváč, tel.: 553 777 948

8. Odpadové hospodářství

Městský úřad Kravaře, odbor výstavby, územního plánování a životního prostředí (dále též jen "městský úřad"), dotčený podle § 146 odst. 5 zákona č. 541/2020 Sb., o odpadech (dále jen "zákon o odpadech") vydává v souladu s § 146 odst. 3 písm. b) zákona o odpadech **vyjádření** z hlediska nakládání s odpady pro výše uvedený záměr (dále též jen "záměr").

Dle § 146 odst. 4 zákona o odpadech posoudil městský úřad žádost z hlediska jejího souladu s povinnostmi vyplývajícími z tohoto zákona a prováděcích právních předpisů.

K žádosti byla doložena Souhrnná technická zpráva záměru, jejíž část B.8.h) Maximální produkovaná množství a druhy odpadů a emisí při výstavbě, jejich likvidace - obsahuje přehled odpadů a nakládání s odpady vznikajícími při stavební činnosti.

Z předložené dokumentace k záměru zpracované v 3/2021, zodpovědný projektant Ing. Tomáš Havlíček, ČKAIT 1003063 vyplývá, že odpady vzniklé při předmětné stavební činnosti budou řádně separovány podle jednotlivých druhů a kategorií a budou předávány oprávněným osobám k využití či

odstranění (do zařízení určeného pro nakládání s odpady). Vykopaná zemina bude použita na zasypání stávajícího koryta, přebytek zeminy bude použit na rekultivaci skládky.

Uskutečněním záměru při dodržení zmíněné dokumentace k záměru nejsou ohroženy zájmy chráněné zákonem o odpadech a jeho prováděcími předpisy.

Vyřizuje: Ing. Radim Heider, tel.: 553 777 919

9. Územní plánování

Městský úřad v Kravařích, odbor výstavby, územního plánování a životního prostředí, jako orgán územního plánování příslušný podle § 6 odst. 1 písm. e) zákona č. 183/2006 Sb., o územním plánování a stavebním řádu (stavební zákon), ve znění pozdějších předpisů (dále jen "stavební zákon"), pro uvedený záměr **nevydává závazné stanovisko.**

Odůvodnění:

Nejedná se o podklad pro vydání rozhodnutí nebo jiného úkonu podle části třetí hlavy dílů 4 a 5, §§ 126, 127, 129 odst. 2 a 3 stavebního zákona nebo zvláštního zákona. Pro stavební povolení se stanovisko orgánu územního plánování nevzdává.

Vyřizuje: Ing. Krista Březíková, tel.: 553 777 916

Závěr:

Na podkladě dílčích závazných stanovisek a vyjádření vydaných na jednotlivých úsecích státní správy lze souhlasné koordinované závazné stanovisko vydat.


Poučení:

Proti tomuto závaznému stanovisku se nelze odvolat. Podle ustanovení § 149 odst. 1 správního řádu závazné stanovisko není samostatným rozhodnutím ve správním řízení. Obsah závazného stanoviska je závazný pro výrokovou část rozhodnutí stavebního úřadu. Opravným prostředkem dílčích výroků dotčených orgánů tohoto koordinovaného závazného stanoviska je podání odvolání proti rozhodnutí stavebního úřadu, ke kterému bylo závazné stanovisko vydáno.

Ing. Jakub Josefus
vedoucí odboru výstavby, územního plánování a životního prostředí

Obdrží:

ATELIER FONTES, s.r.o., IDDS: sfinxhd, sídlo: Křídlovická č.p. 314/19, Staré Brno, 603 00 Brno 3



KRAJSKÝ ÚŘAD

MORAVSKOSLEZSKÝ KRAJ

Odbor životního prostředí a zemědělství

28. října 117, 702 18 Ostrava



Čj.: MSK 92456/2021
Sp. zn.: ŽPZ/17179/2021/Hoň
246.2 V5 N
Vyřizuje: Mgr. Natálie Hoňková
Telefon: 595 622 641
Fax: 595 622 126
E-mail: posta@msk.cz
Datum: 1. 10. 2021

Rozhodnutí

Krajského úřadu Moravskoslezského kraje, odboru životního prostředí a zemědělství, ve věci povolení výjimky podle § 56 zákona č. 114/1992 Sb., o ochraně přírody a krajiny, ve znění pozdějších předpisů.

Výroková část

Krajský úřad Moravskoslezského kraje, odbor životního prostředí a zemědělství (dále jen „krajský úřad“), jako věcně a místně příslušný správní orgán podle § 29 odst. 1 a § 67 odst. 1 písm. g) zákona č. 129/2000 Sb., o krajích (krajské zřízení), ve znění pozdějších předpisů, a podle § 77a odst. 5 písm. h) zákona č. 114/1992 Sb., o ochraně přírody a krajiny, ve znění pozdějších předpisů (dále jen „zákon o ochraně přírody a krajiny“), po provedení správního řízení podle zákona č. 500/2004 Sb., správní řád, ve znění pozdějších předpisů (dále jen „správní řád“), rozhodl takto:

I.

Právnícké osobě **Povodí Odry, s. p.**, IČO: 70890021, se sídlem Varenská 3101/49, 702 00 Ostrava (dále „žadatel“), zastoupené na základě plné moci právníckou osobou ATELIER FONTES, s.r.o., IČO: 63486466, se sídlem Křídlovická 19, 603 00 Brno **se podle § 56 odst. 1 a odst. 7 zákona o ochraně přírody a krajiny povoluje výjimka** u zvláště chráněných živočichů zařazených v příloze III. vyhlášky č. 395/1992 Sb., kterou se provádějí některá ustanovení zákona o ochraně přírody a krajiny, ve znění pozdějších předpisů (dále „vyhláška“) ze základních podmínek ochrany uvedených v § 50 odst. 1 a odst. 2 zákona o ochraně přírody a krajiny ze zákazu škodlivě zasahovat do přirozeného vývoje zvláště chráněných živočichů zařazených v příloze III. vyhlášky č. 395/1992 Sb., kterou se provádějí některá ustanovení zákona o ochraně přírody a krajiny, ve znění pozdějších předpisů (dále „vyhláška“) ze základních podmínek ochrany uvedených v § 50 odst. 1 a odst. 2 zákona o ochraně přírody a krajiny, konkrétně:

- ze zákazu rušení, přemísťování (za účelem záchranných transferů), zraňování a usmrcování jednotek jedinců a poškozování či ničení sídel silně ohroženého **skokana zeleného** (*Rana kl. esculenta*), kriticky ohroženého **skokana skřehotavého** (*Rana ridibunda*), ohrožené **užovky obojkové** (*Natrix natrix*) a silně ohrožené **ještěrky živorodé** (*Zootoca vivipara*).

Výjimka se povoluje pro záměr „**Revitalizace toku Opusta, stavba č. 5733**“ na pozemcích parc. č. 3073/1, 3073/2, 3074, 3075, 3076, 3077, 3235/2, 3236, 3241, 3245, 3246, 3472/2, 3472/3, 3473, 3475, 3856, 3078,

3234, 3235/1, 3472/1, 3857 v k. ú. Bolatice (obec Bolatice) a parc. č. 2565, 3058, 3059, 3061 v k. ú. Bohuslavice u Hlučína (obec Bohuslavice) za těchto podmínek:

1. během realizace záměru bude vykonáván biologický dozor odborně způsobilou osobou v zoologii, která zajistí realizaci níže uvedených opatření minimalizující negativní vlivy na zvláště chráněné druhy živočichů a jejich biotopu,
2. v případě kolize obojživelníků a plazů se stavebními pracemi budou dle aktuálních podmínek prováděna preventivní opatření:
 - a. zamezení vnikání živočichů do prostoru staveniště,
 - b. zabránění vzniku vhodných biotopů v prostoru stavby,
 - c. záchranný transfer – živočichové budou pochyťáni ručně nebo ručním náradím a přenášeni na stavbou nedotčené plochy v údolní nivě Opusty (k. ú. Bolatice a Bohuslavice) a to na pozemky ve vlastnictví žadatele,
3. do 30 dnů od ukončení stavebních prací bude krajskému úřadu zaslána zpráva o plnění podmínek tohoto rozhodnutí a činnosti biologického dozoru, která bude obsahovat: jméno osoby provádějící dozor, datum dozoru, čas a počasí během kontroly, popis provedených opatření, záznamy o zjištěných a transferovaných druzích živočichů, jejich početnost, místo transferu, relevantní fotodokumentaci,
4. žadatel umožní povolujícímu orgánu ochrany přírody provést kontrolu plnění vydané výjimky, a to i fyzickým zjištěním,
5. výjimka se povoluje do 31. 12. 2025.

II.

Část žádosti žadatele o povolení výjimky podle § 56 odst. 1 zákona o ochraně přírody a krajiny ze základních ochranných podmínek vymezených v § 50 odst. 2 zákona o ochraně přírody a krajiny zvláště chráněných druhů živočichů, konkrétně ze zákazu rušení ohroženého **čápa bílého** (*Ciconia ciconia*), ohroženého **motáka pochopa** (*Circus aeruginosus*), ohroženého **krkavce velkého** (*Corvus corax*), ohrožené **vlaštovky obecné** (*Hirunda rustica*) a ze zákazu rušení, přemísťování (za účelem záchranných transferů) jedinců a poškozování či ničení sídel silně ohroženého **skokana hnědého** (*Rana temporaria*) **se v souladu s § 51 odst. 3 správního řádu zamítá.**

Odůvodnění

Krajský úřad obdržel dne 16. 7. 2021 žádost a dne 6. 8. 2021 doplnění žádosti žadatele ve věci povolení výjimky ze zákazů u zvláště chráněných druhů živočichů podle § 56 odst. 1 zákona o ochraně přírody a krajiny, ze základních podmínek ochrany zvláště chráněných druhů živočichů, konkrétně ze zákazu rušení, přemísťování (za účelem záchranných transferů) jedinců a poškozování či ničení sídel silně ohroženého skokana zeleného (*Rana kl. esculenta*), kriticky ohroženého skokana skřehotavého (*Rana ridibunda*), skokana hnědého (*Rana temporaria*), ohrožené užovky obojkové (*Natrix natrix*); silně ohrožené ještěrky živorodé (*Zootoca vivipara*); ze zákazu rušení ohroženého čápa bílého (*Ciconia ciconia*), ohroženého motáka pochopa

(*Circus aeruginosus*), ohroženého krkavce velkého (*Corvus corax*), ohrožené vlaštovky obecné (*Hirundo rustica*) pro záměr Revitalizace toku Opusta, stavba č. 5733" na pozemcích parc. č. 3073/1, 3073/2, 3074, 3075, 3076, 3077, 3235/2, 3236, 3241, 3245, 3246, 3472/2, 3472/3, 3473, 3475, 3856, 3078, 3234, 3235/1, 3472/1, 3857 v k. ú. Bolatice (obec Bolatice) a parc. č. 2565, 3058, 3059, 3061 v k. ú. Bohuslavice u Hlučína (obec Bohuslavice).

Z povahy záměru vyplývá, že během jeho realizace i při uplatňování zmírňujících opatření nelze vyloučit, že dojde ke zranění či usmrcení řádově jedinců zvláště chráněných druhů, a proto krajský úřad povolil výjimku také ze zákazu zraňování a usmrcování jedinců skokana zeleného (*Rana kl. esculenta*), skokana skřehotavého (*Rana ridibunda*), užovky obojkové (*Natrix natrix*) a ještěrky živorodé (*Zootoca vivipara*).

Podle přílohy III. vyhlášky je skokan skřehotavý zařazen do kategorie kriticky ohrožených druhů; druhy skokan zelený a ještěrka živorodá jsou zařazeny do kategorie silně ohrožených druhů, užovka obojková do kategorie ohrožených druhů. Skokan hnědý není zvláště chráněným druhem podle vyhlášky.

K žádosti byly přiloženy dokumenty: Biologické posouzení (Mgr. Adrián Czerník, 2016), Projektová dokumentace (Atelier Fontes, s. r. o.) a územní rozhodnutí čj. OUBOL/1590/2020.

Předmětem projektu je zpřírodnění – revitalizace dříve napřímeného a zahloubeného toku Opusty v polích v rozsahu staničení km 6,745 až 8,305 za účelem zlepšení ekologické funkce vodního toku, podpoření jeho propojení s okolní krajinou, zabránění hloubkové eroze a vytvoření odpovídajícího lokálního biokoridoru. Revitalizací také dojde k navýšení množství mělké podzemní vody a k posílení samočisticí schopnosti toku. Revitalizace je navržena tak, aby nedošlo ke změnám rozlivů N-letých povodní na přilehlé zemědělské pozemky. Tvar příčného profilu bude ve tvaru velmi široké misky, resp. velmi širokého lichoběžníku. Svahy tohoto profilu nebudou hladké, ale nepravidelného tvaru, v závislosti na místních podmínkách budou mít sklon od 1:2 do 1:20. Výsledkem má být plochá zatravněná údolnice se skupinovými a solitérními výsadbami stromů, která bude plynule přecházet v okolní terén. Pripouštějí a předpokládají se změny zejména příčného profilu v obloucích. Uplatní se přirozené korytotvorné procesy, které povedou k dalšímu zpřírodnění toku. Stavba je rozdělena do 6 stavebních objektů a bude probíhat v jedné etapě.

Podle předloženého biologického průzkumu je zájmová plocha charakterizována značně pozměněnou krajinou s intenzivně využívanými agroceózami, proto se zde zvláště chráněné druhy rostlin nevyskytují. V rámci území byl opakovaně zaznamenán výskyt čmeláků rodu *Bombus*, které jsou vázány na bylinné porosty, avšak s ohledem na minimum květnatých druhů a podmačení lokality nedojde k jejich dotčení. Z motýlů byl v území a širším okolí zaznamenán výskyt celkem 10 druhů. Zvláště chráněný modrásek bahenní (*Maculinea nausithous*) se vyskytuje v širším okolí záměru a z důvodu minimálního výskytu živné rostliny a dlouhodobě nevhodného hospodaření se v ploše záměru nevyskytuje. V rámci zájmového území a jeho okolí byl zaznamenán výskyt 67 druhů obratlovců. Ve vlastním vodním toku nebyla zjištěna přítomnost ryb, což může být způsobeno dlouhodobým srážkovým deficitem v době průzkumu, ale i silným organickým znečištěním pocházejícím z ČOV odkud je voda do Opusty vypouštěna. V závislosti na zlepšení kvality vody a srážkách mohou ryby pronikat také proti proudu do zájmového úseku. Z obojživelníků je z území a jeho širšího okolí znám výskyt nejméně 6 druhů. Skokan hnědý (*Rana temporaria*), který není řazen mezi zvláště chráněné druhy, byl v území zaznamenán pouze v počtu 1 exempláře na rozhraní lesa a údolní nivy. Tento druh se v současné době v území nerozmnožuje, neboť zde nemá vhodné stojaté vodní plochy. Byl zaznamenán sporadický výskyt skokana skřehotavého (*Rana ridibunda*) v toku Opusty, ve většině se však jednalo o subadultní migrující jedince, u nichž je determinace často obtížná s ohledem na problematiku komplexu

zelených skokanů. V současné době se tento druh na zájmové ploše taktéž nerozmnožuje. Z širšího území znám výskyt dalších 3 druhů: ropuchy zelené (*Bufo viridis*), rosníčky zelené (*Hyla arborea*) a skokana zeleného (*Rana* kl. *esculenta*). Skokan zelený byl zaznamenán také přímo v toku Opusty. Denzita druhu dosahuje pouze několika jedinců s ohledem na silné znečištění toku a nedostatku vhodných míst k rozmnožování. V současné době se žádný z uvedených obojživelníků v zájmovém území nerozmnožuje, území však poskytuje potravní a úkrytové zdroje a slouží jako migrační koridor. Z území je znám výskyt ropuchy obecné (*Bufo bufo*), ale při samotném průzkumu nebyl aktuálně potvrzen. Výskyt v území záměru lze spíše považovat za přechodný bez trvalé vazby jako rozmnožiště, má však zde relativně příznivé potravní a úkrytové zdroje. Z plazů byl v území zaznamenán výskyt 2 druhů: ještěrky živorodé (*Zootoca vivipara*), která se v území rozmnožuje a rovněž zde má dobré potravní a úkrytové zdroje a užovky obojkové (*Natrix natrix*) vyskytující se v území záměru a jeho blízkosti. Ze zvláště chráněných druhů ptáků byl v širším území při aktuálním průzkumu zaznamenán výskyt nejméně 5 druhů: rorýse obecného (*Apus apus*), čápa bílého (*Ciconia ciconia*), motáka pochopa (*Circus aeruginosus*), krkavce velkého (*Corvus corax*), vlaštovky obecné (*Hirundo rustica*). Z tohoto výčtu druhů ptáků nebylo prokázáno hnízdění či pravděpodobně hnízdění žádného z těchto druhů, všichni ptáci územím prolétají či mají v něm potravní příležitosti.

Žadatel odůvodnil žádost navrácením vodního toku Opusta a jeho nivy do přírodě blízkého stavu, s čímž je spojena nezbytná stavební činnost. Záměr i způsob řešení je v souladu se zájmy ochrany přírody a ve svém důsledku povede ke zlepšení životních podmínek nejen pro předmětné zvláště chráněné druhy. Ve smyslu § 56 odst. 2 zákona o ochraně přírody a krajiny se jedná o důvod v zájmu ochrany volně žijících živočichů a planě rostoucích rostlin a ochrany přírodních stanovišť dle písm. a) tohoto ustanovení.

Dnem doručení podání bylo zahájeno správní řízení ve věci podle § 47 odst. 1 správního řádu, o kterém správní orgán vyrozuměl dopisem čj. MSK 102544/2021 ze dne 12. 8. 2021 všechny známé účastníky řízení i příslušné spolky. Účastníkem řízení je podle § 27 odst. 1 správního řádu žadatel, podle § 27 odst. 2 správního řádu je účastníkem řízení obec Bolatice, se sídlem Hlučínská 95/3, 747 23 Bolatice a obec Bohuslavice, se sídlem Poštovní 119, 747 19 Bohuslavice. K účasti ve správním řízení se v zákonné lhůtě nepřihlásil žádný spolek a žádný z účastníků řízení nevyužil ustanovení § 36 odst. 3 správního řádu vyjádřit se k podkladům rozhodnutí.

Základní podmínky ochrany zvláště chráněných živočichů jsou uvedeny v § 50 zákona o ochraně přírody a krajiny. Podle odstavce 2 citovaného ustanovení je zakázáno škodlivě zasahovat do přirozeného vývoje zvláště chráněných živočichů, mimo jiné je rušit, chytat, zraňovat nebo usmrctvat, není dovoleno ani ničit, poškozovat či přemísťovat jejich vývojová stadia nebo jimi užívaná sídla. Výjimku ze zákazů u zvláště chráněných druhů podle § 56 odst. 1 zákona o ochraně přírody a krajiny může orgán ochrany přírody povolit v případech, kdy jiný veřejný zájem výrazně převažuje nad zájmem ochrany přírody, nebo v zájmu ochrany přírody. Z výše uvedeného popisu záměru vyplývá, že záměr bude realizován v zájmu ochrany přírody, který je sám o sobě veřejným zájmem. Revitalizace toku přírodě blízkým způsobem s cílem zadržet a zpomalit odtok vody, zvýšit niveletu toku v území a vytvořit dílčím způsobem nové úseky přírodního koryta, tůň a další biotopy (plazník kamenná zídka) výše uvedené naplňuje. Dojde k výraznému zlepšení ekologického stavu vodního toku a jeho nivy, která byla v minulosti poškozena necitlivou vodohospodářskou úpravou. Zájem ochrany přírody je navíc prezentován posílením ekologicko-stabilizační funkce lokálního ÚSES a významného krajinného prvku vodní tok a údolní niva.

Realizace záměru (výkopové práce a pojezd techniky) budou mít krátkodobě negativní vliv na téměř všechny se zde vyskytující druhy obojživelníků a plazů (platí pro práce zejména ve vegetačním období a období jejich

aktivity). Jejich denzita je však v území natolik nízká, že se bude jednat spíše o náhodné dotčení několika jedinců. Z dlouhodobého hlediska bude však realizace projektu mít pozitivní vliv na všechny populace obojživelníků v území, a to obnovou biotopů, zvětšení plochy údolní nivy. Předložený projekt řeší zpřirodňování toku, který by mohl v některých místech tišin, tůň umožňovat rozmnožování alespoň komplexu zelených skokanů. S ohledem na tuto skutečnost lze očekávat, že bude území poskytovat vhodné podmínky k úkrytu i dostatečné potravní zdroje. Postupně lze očekávat nárůst populací jednotlivých druhů obojživelníků. Celkově je možné vlivy záměru ve vztahu k obojživelníkům označit za přínosné. S ohledem na plánované zídky a plazníky bude záměr poskytovat také plochy pro zimování či potravní zdroje pro plazy. Negativní vlivy na plazy lze při provádění prací v mimovegetačním období považovat bez vlivů. V případě prací ve vegetačním období pouze na úrovni náhodného dotčení, neboť výskyt plazů v rámci území je minimální. Žádný ze zvláště chráněných ptáků v území nehnízdí, dotčená plocha je jimi využívána jako potravní teritorium.

Z celkového pohledu lze veškeré negativní vlivy záměru označit pouze za časově omezené a dočasné (výkopové práce, pojezd techniky). Jelikož práce při realizaci projektu budou probíhat v místech s nízkou denzitou výskytu zvláště chráněných druhů, budou tyto negativní vlivy pouze dočasné a okrajové. Po realizaci záměru bude dlouhodobý vliv významně pozitivní pro celou řadu bezobratlých a obratlovců. Objektivně lze předjímat, že zde vznikne významné, biologicky vysoce cenné území, které bude s ohledem na okolní intenzivně zemědělsky obhospodařované plochy představovat klidové území části živočichů. To přispěje zejména ke stabilizaci a nárůstu lokálních populací bezobratlých, obojživelníků, plazů a ptáků. Množství zde se vyskytujících živočichů a jejich přežívání bude také záviset na způsobu a intenzitě dalšího obhospodařování území.

Žádný z druhů, pro které je výjimka udělena není předmětem ochrany podle práva Evropské unie, tak správní orgán neprokazuje splnění dalších podmínek uvedených v § 56 odst. 1 zákona o ochraně přírody a krajiny.

K aplikaci ust. § 56 odst. 7 zákona o ochraně přírody a krajiny krajský úřad uvádí, že v rámci výroku č. I. přiměřeně aplikoval podmínky stanovené ust. § 5b odst. 3 zákona o ochraně přírody a krajiny, a to jak uvedením konkrétních druhů, tak vymezením počtu záměrem dotčených jedinců, který odpovídá žádosti a biologickému průzkumu. Prostředky, způsob nebo metody povolené pro odchyt nebo zabíjení jsou uvedeny ve výrokové části rozhodnutí při stanovení metod záchranných transferů. Výjimkou není povoleno záměrné usmrcování jedinců.

Krajský úřad, na základě výše uvedených skutečností a po provedeném správním řízení výjimku podle § 56 odst. 1 zákona o ochraně přírody a krajiny udělil. Zároveň v souladu s § 56 odst. 3 zákona o ochraně přírody a krajiny ve výrokové části stanovil podmínky, jejichž účelem je zachování populací dotčených zvláště chráněných druhů živočichů.

Vzhledem k významnému zásahu do přírodních poměrů na lokalitě je zapotřebí, aby byl při realizaci stavby prováděn biologický dozor odborně způsobilou osobou s dostatečnými znalostmi a zkušenostmi v biologii předmětných druhů. Biologický dozor na základě aktuálního výskytu zvláště chráněných druhů v terénu v době stavby operativně navrhne postup stavebních prací, označí místa výskytu nebo (potenciálních) zimovišť zvláště chráněných druhů, realizuje sám nebo ve spolupráci záchranné transfery, navrhne biotechnická opatření apod. (podmínka č. 1).

Za účelem ochrany jedinců obojživelníků a plazů byla stanovena podmínka č. 2 v souladu s Metodikou na ochranu krajiny před fragmentací z hlediska obojživelníků (AOPK ČR, 2015). Stavební práce mohou dočasně

zvýšit atraktivitu území pro některé druhy obojživelníků, a proto na základě jejich aktuálního výskytu, klimatických podmínek a průběhu stavebních prací biologický dozor bude uplatňovat preventivní opatření uvedená v písm. a) – d) této podmínky.

Z důvodu kontroly dodržování podmínek tohoto rozhodnutí jakožto i reportingové povinnosti vyplývající z § 45f zákona o ochraně přírody a krajiny, byla uložena podmínka č. 3.

O způsobu kontroly je rozhodnuto podmínkou č. 4. Obecné provádění dozorové činnosti krajského úřadu zakládá § 85 odst. 1 zákona o ochraně přírody a krajiny.

Z důvodu změny přírodních a dalších podmínek je platnost výjimky časově omezena. Krajský úřad přiměřeně (jako u podobných záměrů) omezil platnost výjimky v podmínce č. 5 do konce roku 2025.

Podmínky uvedené ve výroku tohoto rozhodnutí není-li uvedeno jinak, vycházejí ze žádosti žadatele, předloženého biologického průzkumu, ze zákona o ochraně přírody a krajiny a jsou pro žadatele závazné. Jejich nedodržení může být důvodem ke zrušení výjimky, jak stanovuje ustanovení § 84 odst. 1 písm. c) zákona o ochraně přírody a krajiny.

Krajský úřad ve výrokové části II. tohoto rozhodnutí zamítnul část žádosti o povolení výjimky podle § 56 odst. 1 zákona o ochraně přírody a krajiny ze zákazu rušení ohroženého čápa bílého (*Ciconia ciconia*), ohroženého motáka pochopa (*Circus aeruginosus*), ohroženého krkavce velkého (*Corvus corax*), ohrožené vlaštovky obecné (*Hirunda rustica*), neboť biologickým průzkumem nebylo prokázáno, že dojde ke škodlivému zásahu do jejich přirozeného vývoje rušením. Tyto druhy mají velká potravní teritoria a stavební práce na úseku dlouhém 1,1 km nepředstavují rušení z hlediska zákona. Správní orgán rovněž zamítnul část žádosti o výjimku ze zákazu u skokana hnědého (*Rana temporaria*) z důvodu, že se nejedná o zvláště chráněný druh živočicha podle vyhlášky. Z výše uvedeného vyplývá, že se jedná o skutečnosti, které znemožňují těmto částem žádosti vyhovět, proto krajský úřad část žádosti v souladu s § 51 odst. 3 správního řádu zamítnul.

Poučení

Proti tomuto rozhodnutí se lze odvolat k Ministerstvu životního prostředí podáním učiněným u zdejšího krajského úřadu, a to ve lhůtě 15 dnů ode dne jeho doručení (§ 83 odst. 1 správního řádu). V odvolání se uvede, v jakém rozsahu se rozhodnutí napadá a dále namítaný rozpor s právními předpisy nebo nesprávnost rozhodnutí nebo řízení. Podané odvolání má v souladu s § 85 odst. 1 správního řádu odkladný účinek. Odvolání jen proti odůvodnění rozhodnutí je nepřipustné.

Ing. Monika Ryšková
vedoucí oddělení
ochrany přírody a zemědělství

Po dobu nepřítomnosti zastoupena
Ing. Lenkou Peichlovou
oddělení ochrany přírody a zemědělství

Rozdělovník:1. Účastník řízení podle § 27 odst. 1 správního řádu:

Povodí Odry, s. p, Varenská 3101/49, 702 00 Ostrava v zastoupení ATELIER FONTES, s.r.o., Křídlovická 19, 603 00 Brno

2. Účastník řízení podle § 27 odst. 1 správního řádu:

Obec Bolatice, Hlučínská 95/3, 747 23 Bolatice

Obec Bohuslavice, Poštovní 119, 747 19 Bohuslavice

2. Dále obdrží (po nabytí právní moci):

Česká inspekce životního prostředí, oblastní inspektorát Ostrava, Valchařská 15, 702 00 Ostrava (DS)

AOPK ČR – Regionální pracoviště Správa CHKO Poodří, Trocnovská 2, 702 00 Ostrava-Přívoz (e-mail)

Stavební úřad

Obecního úřadu v Bolaticích

Hlučínská 95/3, 747 23 Bolatice

SPIS. ZN.: 214/2019/Jos
Č.J.: OUBOL/1590/2020
VYŘIZUJE: Ing. J. Josefus
TEL.: 553 654 993
E-MAIL: stu@bolatice.cz
DATUM: 15.10.2020

Povodí Odry, s.p.
Varenská 49
701 26 Ostrava

ROZHODNUTÍ

ÚZEMNÍ ROZHODNUTÍ

Výroková část:

Stavební úřad Obecního úřadu v Bolaticích, jako stavební úřad příslušný podle § 13 odst. 1 písm. e) zákona č. 183/2006 Sb., o územním plánování a stavebním řádu (stavební zákon), ve znění pozdějších předpisů (dále jen "stavební zákon"), v územním řízení posoudil podle § 84 až 90 stavebního zákona žádost o vydání rozhodnutí o umístění stavby nebo zařízení (dále jen "rozhodnutí o umístění stavby"), kterou podal

Povodí Odry, s.p., Varenská 49, 701 26 Ostrava

(dále jen "žadatel"), a na základě tohoto posouzení:

Vydává podle § 79 a 92 stavebního zákona a § 9 vyhlášky č. 503/2006 Sb., o podrobnější úpravě územního rozhodování, územního opatření a stavebního řádu

rozhodnutí o umístění stavby

revitalizace toku Opusta, stavba č. 5733

(dále jen "stavba") na pozemcích parc. č. 3073/1, 3073/2, 3074, 3075, 3076, 3077, 3235/2, 3236, 3241, 3245, 3246, 3472/2, 3472/3, 3473, 3475, 3856, dočasný zábor 3078, 3234, 3857 v katastrálním území Bolatice a pozemcích parc. č. 2565, 3058, 3059, k.ú. Bohuslavice u Hlučína.

Druh, účel a umístění stavby:

Účelem revitalizace je úprava toku Opusty a její nivy do přírodě blízkého stavu. Cílem je zlepšení ekologické funkce vodního toku, podpoření jeho propojení s okolní krajinou, zabránění hloubkové erozi a vytvoření odpovídajícího lokálního biokoridoru (vymezen ÚSES). Revitalizací dojde k navýšení zásoby podzemní vody v půdním profilu a také k posílení samočisticí kapacity toku. Revitalizace je navržena tak, aby nedošlo ke změnám rozlivů N-letých povodní na přilehlé zemědělské pozemky.

Součástí stavby je také úprava odvodňovacích zařízení (meliorací) tak, aby byla zachována jejich funkčnost a nedošlo ke zhoršení podmínek pro obhospodařování okolních pozemků.

Projekt je v souladu s dokumentací územního plánování obcí Bolatice a Bohuslavice. V obou případech odpovídá trasa revitalizace trase lokálního biokoridoru, v rámci katastru obce Bolatice je vymezen širší pás kolem toku jako „plocha přírodní-1 a v ploše biokoridoru je navržena revitalizace vodního toku. V územním plánu obce Bohuslavice je požadavek na respektování revitalizace Opusty.

Nové koryto bude vedeno podél stávajícího, které bude zasypano. Trasa vedení nového koryta bude (na základě rozborů hydrologie a geomorfologie) meandrující a vnese tak do prostředí liniových úprav terénu (hranice orby, aleje, silnice, současné koryto, apod.) přírodní prvek s proměnlivou geometrií.

Tvar příčného profilu bude ve tvaru velmi široké misky, resp. velmi širokého lichoběžníku. Svahy tohoto profilu nebudou hladké, ale nepravidelného tvaru, v závislosti na místních podmínkách budou mít sklon od 1:2 do 1:20. Výsledkem má být plochá zatravněná údolnice se skupinovými a solitérními výsadbami stromů, která bude plynule přecházet v okolní terén. Připouštějí a předpokládají se změny zejména příčného profilu v obloucích. Uplatní se přirozené korytotvorné procesy, které povedou dále ke zpřírodnění toku.

Stavba bude členěna na tyto stavební objekty:

- SO-O1 Zemní práce
- SO-O2 Příčné prahy
- SO-O3 Brod
- SO-O4 Vegetační úpravy
- SO-O5 Biotechnické objekty
- SO-O6 Úprava odvodňovací soustavy
- VRN - vedlejší rozpočtové náklady

a) SO-O1 Zemní práce

Ve stavebním objektu SO-O1 Zemní práce je zahrnuta samotná revitalizace koryta, tedy tvarování terénu a koryta toku tak, aby splňovalo požadavky na přírodě blízký morfologický stav a zároveň se dle požadavků neměnila četnost rozlivů do nivy, resp. na přilehlé zemědělské pozemky. Zemní práce jsou rozděleny na 3 úseky, kdy přechodový úsek v horní části pod ČOV dostane dno koryta do potřebné hloubky, další úsek je plnohodnotná revitalizace. Spodní přechodový úsek pak navazuje na propustek na začátku zájmového úseku. Specifickou kategorií zemních prací je umístění přebytku omice na trvalou deponii na pozemku č. 3061 (rozhrnutí v tloušťce 10 cm na orné půdě).

Horní přechodový úsek

Samotné terénní úpravy začínají těsně pod výtokem z ČOV Bolatice. V současné době je zde koryto výrazně zahloubeno. Po úpravě se bude přibližně v úseku 300 m koryto vyměšovat tak, aby navazovalo na plnohodnotnou revitalizaci. Zároveň s tím dojde k postupnému rozšiřování koryta. Podélný sklon dna (tedy sklon miskovité střední části - viz následující kapitola) je zde navržen na 0,30 %, což je bráno jako nejmenší možný dostatečný sklon.

Tento úsek bude stabilizován pomocí 3 příčných prahů a hrubého kamenného pohození dna. Ten bude mít nejen stabilizační účinek, ale také výrazným způsobem zvětší omočenou plochu dna, která následně přispěje k rychlejšímu odbourání zvýšeného obsahu živin komunálního původu.

Plnohodnotná revitalizace

V tomto úseku dlouhém přibližně 1,1 km bude v rámci možností (dostupné pozemky, zachování míry rozlivů) provedena revitalizace. Revitalizace spočívá v zasypání původního koryta a vytvoření koryta nového povětšinou mimo trasu koryta původního. Bude vytvořen velmi široký příčný profil miskovitého tvaru, který bude mít ve své střední části téměř plochou část, ve které se bude nacházet drobná kyneta s kapacitou menší jak Q30d.

Podoba návrhového příčného profilu je výslednicí různých protichůdných požadavků na koryto toku, z hlediska revitalizačního efektu se tedy jedná o kompromis. Široký plochý profil je navržen s respektem k požadavku na zachování průtočnosti koryta a zároveň je niveleta dna koryta posunuta co nejvýše. Vzhledem k tomu, že se v novém korytě zvýší drsnost, omočený obvod a místně sníží podélný sklon koryta, je nutné zvětšit oproti původnímu příčnému profilu průtočnou plochu. To vede k tomu, že vzniknou přebytky výkopu.

Téměř plochá střední část je výhodná jak z hydraulického hlediska (průtoky nejsou koncentrovány v jednom místě a tudíž je zde menší riziko opětovného zahloubení koryta), tak z hlediska ekologického. Vznikne staronová nika, která byla technickou úpravou potoka v minulosti zničena. Tato plochá střední část se bude v rámci stanovených hranic úpravy pohybovat v meandrovém pásu a bude tak vytvářet různorodé sklony na přechodu od ploché části k hranici širokého profilu.

Šířka kynety se bude pohybovat přibližně okolo 50 cm a bude mít kapacitu menší jak Q30d. Kynetka nebude žádným způsobem opevňována a variace v jejím tvaru jsou žádoucí. Podélný sklon této kynety je mírnější, než podélný sklon ploché střední části, který odpovídá přibližně podélnému sklonu terénu, (viz přílohy C.3 Celková situace a D.1 Podélný řez).

Navržený stav zobrazený ve výkresech je **iniciálním stavem**. Z tohoto důvodu je kynetka navržena na velmi malou kapacitu tak, aby se její příčný profil při větších průtocích přirozeně upravil.

V ploché střední části mohou být pomístně vyhloubeny drobné tůňky (do 0,5 m hloubky). Důležité je dodržet stanovený podélný sklon celého dna revitalizovaného koryta v makroměřítku, místně je změna

podélného sklonu žádoucí. Nepřiměřenému zahlubování zabrání umístění příčných bezespádových prahů (pasů). Nepředpokládá se významný posun koryta mimo hranice úpravy, i přesto je ale vytvořena určitá pozemková rezerva v okolí koryta.

Podélný sklon dna revitalizovaného koryta kopíruje podélný sklon okolního terénu a pohybuje se od 0,44 % do 0,58 %, podélný sklon kynetky se pohybuje od 0,35 % do 0,44 %.

Současné koryto toku bude částečně zasypáno, případné ponechání částí koryta jako nivních tůní bude řešeno v další fázi projektu.

V nivě bylo navrženo ponechání některých dílčích úseků stávajícího koryta bez zasypání, čímž dojde k vytvoření mělkých tůní.

Spodní přechodový úsek

Spodní přechodový úsek vytváří přechod mezi plnohodnotnou revitalizací a propustkem pod polní cestou Borová - Dolní Benešov. Zde se částečně zužuje a koncentruje odtok do propustku. Zde je umístěn „skluz“ o sklonu 1:10, který je v lomech nivelety opevněn pasy. V prostoru mezi tímto skluzem a propustkem je umístěno zaústění svodného potrubí meliorace (SO-06, viz níže).

Biologický průzkum neprokázal přítomnost ryb v potoce. Není proto nutné zajišťovat migrační prostupnost spodního přechodového úseku pro ryby.

V rámci hloubení koryta a dalších úprav v nivě vznikne přebytek ornice v odhadovaném množství 2500 m³. Tento materiál bude umístěn v rámci obvodu staveniště a to na vymezenou část parcely č. 3061 v k.ú. Bohuslavice u Hlučína. Omice bude rozprostřena ve vrstvě 10 cm, plocha rozprostření bude tedy zhruba 25 tis. m².

b) SO-02 Příčné bezespádové stabilizační prahy

Obzvláště v horní části, kde se bude nové dno nacházet v násypu přibližně v trase starého koryta, hrozí zpětná eroze a zahloubení dna koryta. Hlavním úkolem prahů je stabilizace podélného profilu nově vybudovaného koryta tedy vytvoření stabilních bodů v podélném profilu, které zabrání zahlubování koryta.

Prahy budou vybudovány v kritických místech podélného sklonu. V horní části úseku, v místě největšího navýšení dna koryta, budou vybudovány tři prahy. Dále pak bude vybudován jeden práh nad tůní č. 7, jeden pod tůní č. 6 (viz *C.3 Celková situace* a *D.1 Podélný řez*). Prahy (pasy) budou umístěny také ve spodním přechodovém úseku v lomech nivelety. Práh bude široký přibližně 1 -2 m a bude zabezpečen proti obtékání i podtékání.

Podrobné řešení materiálu a konstrukce bude navrženo v další fázi dokumentace.

c) SO-03 Brod

Brod bude umístěn u hranice katastrů Bolatice a Bohuslavice u Hlučína na současných pozemcích KN 3473 a 3073/2 v k.ú. Bolatice. Opusta je obtížně překonatelná pro techniku i pěší v celém úseku od mostu u ČOV v Bolaticích až po propustek silnice Borová - Dolní Benešov, tedy v úseku dlouhém přibližně 1,6 km. Vybrané místo pro brod je výhodné v tom, že se nachází přibližně v polovině tohoto úseku, dno koryta bude v této části již dostatečně mělké a na sever od brodu končí místní komunikace, vedoucí z Bolatic. Vybudování brodu tak přispěje prostupnosti krajiny.

K brodu nebude v rámci revitalizace budována přístupová cesta ani se nijak nebude měnit využití pozemků v okolí. Dimenze a sklony sjezdů k brodu budou umožňovat pojezd zemědělskou technikou. Sklony budou vytvořeny v maximálním sklonu 8 %, opevnění brodu bude kamennou dlažbou do šterkového lože.

Podrobné návrhy brodu, způsob jeho opevnění a přesné dimenze budou vyhotoveny v následující projektové fázi.

d) SO-04 Vegetační úpravy

Zatravnění

Pro výsadbu travních porostů je navrženo použití osiva z původních populací nebo původních odrůd (= odrůd vyšlechtěných pouze z tuzemských přírodních populací) původních druhů. Pro zatravnění jsou navrženy dva typy travní směsi. Jedna bude použita na ozelenění svahů tůní a druhá na ozelenění násypů a meziploch mezi objekty.

Navrhovaný výsevek činí 10 g/m². Bude použito travních směsí, vhodných pro daný typ stanoviště. K výsadbě nesmí být použity nepůvodní druhy ani směsi, obsahující osivo z nepůvodních nebo neprovořených populací, resp. odrůd původních druhů. Výsevek musí být proveden nejpozději v začátku měsíce září, aby byl zajištěn dostatečný čas na vzejití. V případě jarního výsevu je nejvhodnější období na přelomu měsíce března a dubna. Výsev bude proveden plošně na upravené a vysvahované plochy svahů a na rovné meziplochy. Po vysetí travní směsi bude na celé ploše provedeno nejdříve zapravení semen vláčením lehkými branami a poté zaválení.

Péče o vytvořený luční biotop bude spočívat v sečení a odklizení travní hmoty jednou ročně, pouze v prvním roce po vysetí bude sečení provedeno třikrát, pro zajištění kvalitního drnu a zabránění rozvoje plevelů. Sečení nesmí být nikdy provedeno celoplošně. Vzhledem k funkčnosti lokality jako biokoridoru bude jedna polovina lučního biotopu posečena v červnu až červenci, druhá v srpnu až září. Tento způsob hospodaření se bude každý rok pravidelně střídát.

Po obvodu zatraněných ploch budou rozmístěny zábrany proti rozorání. Konkrétní podoba těchto zábran bude stanovena v dalším stupni PD (kameny, dřevěné sloupy a podobně).

Výsadby

K výsadbám bude použit výhradně sadební materiál autochtonních stanovištěně vhodných druhů dřevin. Vysazené dřeviny budou plnit hlavně funkce břehových a doprovodných porostů kolem navržené revitalizace. V návrhu se počítá jak s výsadbou skupin, tak s výsadbou solitérních jedinců. Ty budou vysázeny také částečně do průtočného profilu koryta jako odrostky nebo stromky tak, aby se v průtočném profilu nacházel pouze kmen.

e) SO-05 Biotechnické objekty

Zídky z kamenné rovnániny

Zídka bude postavena z lomového kamene nasucho. Připouštějí se poměrně velké spáry bez klínování. Šířka základny bude 60 cm, výška 1 m a délka zdi cca 10 m. Tento objekt bude sloužit jako úkryt pro drobné živočichy (plazi, obojživelníci, různé druhy bezobratlých). Zídka bude kamennou stranou orientována směrem na jih a na její severní části bude proveden přísyp zeminy. Zídka bude bezúdržbová.

Plazníky

Plazník bude tvořen rámem ze čtyř klád o průměru 35-45 cm, které budou tvořit obdélník o velikosti 2 x 4 m. Do takto vzniklého rámu bude natlačeno větší množství větví o průměru 3 -10 cm a délce 0,5 až 1,5 m. Vznikne vrstva materiálu o výšce asi 2 - 3 m. Tento materiál se zasype cca 2 m³ omice (nikoliv hlušiny). Uvnitř tohoto objektu tak vzniknou dutiny s vhodnými podmínkami pro život různých druhů organismů. Plazník je bezúdržbový.

f) SO-06 Úprava odvodňovací soustavy

Na některých pozemcích přiléhajících ke korytu toku se nachází prvky plošného odvodnění. Jde o pozemky KN č.p. 3058 v k.ú. Bohuslavice u Hlučína a 3472/1 v k.ú. Bolatice. Poloha drenáží (hlavníků) byla zjištěna z historických materiálů a ve spolupráci s vlastníky pozemků byla ověřena kopanými sondami v terénu. Rovněž byla prověřována jejich funkčnost a bylo zjištěno, že navzdory částečnému zanesení sedimentem a problematickému vyústění do recipientu lze odvodňovací soustavu považovat za funkční.

Řešení odvodnění pozemku č.p. 3058 (Bohuslavice) - zde je navrženo napojení jednotlivých hlavníků na svodné kanalizační potrubí DN 300 mimo pozemky investora. Toto potrubí bude vyústěno v prostoru nad propustkem na polní cestě na začátku úseku. Protože výškové uložení hlavníků se značně liší, je kvůli napojení na svodné potrubí navrženo umístění 3 drenážních šachet průměru 800 mm. Výškové uložení hlavníků je převzato z historických materiálů (projekt z r. 1977) a je proto možné, že se reálná hloubka uložení bude od uvedených údajů lišit. Čtvrtá šachta je pak navržena v místě směrového lomu před zaústěním do Opusty. V místě vyústění je navrženo opevnění dlažbou z lomového kamene do betonu s vyspárováním opřené o kamennou patku.

Stanoví podmínky pro umístění stavby:

1. Stavba bude umístěna v souladu s grafickou přílohou rozhodnutí, která obsahuje výkres současného stavu území se zakreslením stavebního objektu, požadovaným umístěním stavby, s vyznačením vazeb a vlivů na okolí, zejména vzdáleností od hranic pozemku a sousedních staveb.
2. Stavebník je povinen zajistit prostorové vytýčení inženýrských sítí nacházejících se v blízkosti zájmové lokality v majetku třetích osob.
3. Stavebník má povinnost oznámit zahájení stavby s dostatečným předstihem na příslušné pracoviště Archeologického ústavu AV ČR a to v souladu s ust. §22 zákona č. 20/1987 Sb., o státní památkové péči v platném znění.
4. Jedná se o stavbu vodního díla - stavba bude povolena věcně a místně příslušným vodoprávním úřadem.
5. Dokumentace pro stavební povolení bude zpracována v souladu s tímto rozhodnutím.

6. Budou dodrženy podmínky správců sítí veřejné technické infrastruktury a dotčených orgánů dle následujících stanovisek:
- Stanovisko GridServices s.r.o. ze dne 3.10.2018 pod zn. 5001802677
 - Sdělení o existenci energetického zařízení v majetku společnosti ČEZ Distribuce a.s. ze dne 10.10.2018 pod zn. 0100999668
 - Vyjádření o existenci sítě elektronických komunikací a všeobecné podmínky ochrany sítě elektronických komunikací společnosti CETIN, a.s. ze dne 6.5.2019 pod č.j. 623875/19
 - Ministerstvo obrany – sekce nakládání s majetkem zn.: 86284/2018-1150-OÚZ-BR ze dne 6.11.2018
 - Archeologický ústav AVČR č.j.: ARUB/3457/16 ze dne 28.6.2016
 - Závazné stanovisko Městský úřad Kravaře, OVÚPaŽP, č.j.: MUKR 19474/2016 ze dne 4.11.2016
 - Koordinované vyjádření MěÚ Hlučín, č.j.: HLUC/35729/2016/MiJ ze dne 29.8.2016
 - Koordinované stanovisko Městský úřad Kravaře, OVÚPaŽP, č.j.: MUKR 11857/2016 ze dne 11.7.2016
 - KHS MSK – vyjádření č.j.: KHSMS 27203/2017/OP/HOK ze dne 31.5.2017
 - Vyjádření obce Bolatice č.j.: OUBOL/949/2016 ze dne 18.7.2016
 - Vyjádření obce Bolatice č.j.: OUBOL/1044/2017 ze dne 18.7.29.3.2019

Stanoviska dotčených orgánů a ostatních organizací byla zkoordinována a zahrnuta do podmínek tohoto rozhodnutí.

**V řízení byly uplatněny námitky nebo vyjádření účastníků řízení. Stavební úřad se danými vyjádřeními a námitkami zabýval a vyhodnotil je v odůvodnění.
K podkladům rozhodnutí nebyla uplatněna vyjádření.**

Účastníci řízení, na něž se vztahuje rozhodnutí správního orgánu dle §27 odst. 1 písm. a) správního řádu:

Povodí Odry, s.p., Varenská 49, 701 26 Ostrava
Obec Bolatice, Hlučínská 95/3, 747 23 Bolatice
MVDr. Jindřich Koska, nar. 14.6.1958, Poštovní 79, 747 22 Dolní Benešov
Marián Pašek, Svobody 210/6, Bolatice
Jana Mochová, Svobody 140/22, Bolatice
Šárka Plušková, Svobody 166/40, 747 23 Bolatice
Ingrid Theuerová, Svobody 166/40, 747 23 Bolatice
Bc. Petr Lička, Hlavní 43, 742 85 Vřesina
Bc. Milana Petersen, Hlavní č.p. 43, 742 85 Vřesina u Bílovce

Odůvodnění:

Žadatel podal žádost o vydání rozhodnutí o umístění stavby. Stavební úřad oznámil zahájení územního řízení známým účastníkům řízení a dotčeným orgánům a podle § 87 odst. 1 stavebního zákona upustil od ústního jednání a místního šetření. Zároveň stanovil, že účastníci řízení mohou podat námitky do 15. dnů ode dne doručení oznámení, ve stejné lhůtě mohou podat připomínky dotčené orgány.

Stavební úřad v provedeném stavebním řízení přezkoumal předloženou žádost z hledisek uvedených v § 90 stavebního zákona, projednal ji s účastníky řízení a s dotčenými orgány a zjistil, že jejím uskutečněním nebo užíváním nejsou ohroženy zájmy chráněné stavebním zákonem, předpisy vydanými k jeho provedení a zvláštními předpisy.

Umístění stavby není v rozporu s územním plánem obce Bolatice. Pozemek je situovaný v zastavěném území obce. Jedná se o území, ve kterém je předmětná stavba přípustná.

Pozemek není dotčen žádným ochranným pásmem, výskytem přirozených biotopů, prvků územního systému ekologické stability, významných krajinných prvků ani zvláště chráněným územím podle zákona o ochraně přírody a krajiny a nenachází se na něm ložiska nerostných surovin. Je situován mimo záplavové území a nevyžaduje žádná protipovodňová technická opatření.

Umístění stavby vyhovuje požadavkům stanoveným vyhl. č. 501/2006 Sb., o obecných požadavcích na využívání území, ve znění vyhl. č. 269/2009 Sb.

Stavba je navržena tak, že splňuje základní požadavky stanovené vyhl. č. 268/2009 Sb., o technických požadavcích na stavby tzn. Je navržena tak, že při respektování hospodárnosti při určeném využití současně splňuje základní požadavky tj. mechanickou odolnost, požární bezpečnost, ochranu zdraví osob a zvířat, zdravých životních podmínek a životního prostředí a bezpečnosti při užívání, což je dokladováno předloženou dokumentací k územnímu řízení.

Umístění stavby je v souladu se schválenou územně plánovací dokumentací a vyhovuje obecným požadavkům na využívání území. Projektová dokumentace stavby splňuje obecné technické požadavky na stavby. Stavební úřad v průběhu řízení neshledal důvody, které by bránily umístění stavby.

textovou a grafickou částí

kopii katastrální mapy

plná moc k zastupování

smlouvy o využití sousedních pozemků

Stanoviska sdělili:

- Stanovisko GridServices s.r.o. ze dne 3.10.2018 pod zn. 5001802677
- Sdělení o existenci energetického zařízení v majetku společnosti ČEZ Distribuce a.s. ze dne 10.10.2018 pod zn. 0100999668
- Vyjádření o existenci sítě elektronických komunikací a všeobecné podmínky ochrany sítě elektronických komunikací společnosti CETIN, a.s. ze dne 6.5.2019 pod č.j. 623875/19
- Ministerstvo obrany – sekce nakládání s majetkem zn.: 86284/2018-1150-OÚZ-BR ze dne 6.11.2018
- Archeologický ústav AVČR č.j.: ARUB/3457/16 ze dne 28.6.2016
- Závazné stanovisko Městský úřad Kravaře, OVÚPaŽP, č.j.: MUKR 19474/2016 ze dne 4.11.2016
- Koordinované vyjádření MěÚ Hlučín, č.j.: HLUC/35729/2016/MiJ ze dne 29.8.2016
- Koordinované stanovisko Městský úřad Kravaře, OVÚPaŽP, č.j.: MUKR 11857/2016 ze dne 11.7.2016
- KHS MSK – vyjádření č.j.: KHSMS 27203/2017/OP/HOK ze dne 31.5.2017
- Vyjádření obce Bolatice č.j.: OUBOL/949/2016 ze dne 18.7.2016
- Vyjádření obce Bolatice č.j.: OUBOL/1044/2017 ze dne 18.7.2019
- Vyjádření obce Bohuslavice č.j.: BOH 729/2017 ze dne 20.9.2017
- Povodí Odry, s.p. stanovisko č.j.: 17460/923/2/810.1/2017 ze dne 7.11.2017
- Krajský úřad MSK, Odbor ÚPSŘaK č.j.: MSK 111692/2016 ze dne 12.9.2016
- Krajský úřad MSK, Odbor ŽPaZ č.j.: MSK 78752/2016 ze dne 17.8.2016
- Krajský úřad MSK, Odbor ŽPaZ č.j.: MSK 85283/2017 ze dne 3.7.2017
- Krajský úřad MSK, Odbor ŽPaZ č.j.: MSK 72437/2017 ze dne 5.6.2017

Vlastnictví ani jiná práva k dalším (vzdálenějším) pozemkům nemohou být tímto rozhodnutím přímo dotčena. Stavební úřad v průběhu vedeného řízení nezjistil další subjekty, kterým by náleželo postavení účastníka řízení. V průběhu vedeného řízení také nebyl uplatněn žádný požadavek na přiznání postavení účastníka řízení.

V řízení byly uplatněny námitky účastníků řízení.

Připomínky veřejnosti uplatněny nebyly.

K podkladům rozhodnutí nebyla uplatněna vyjádření.

Dotčené orgány byly stanoveny dle zmocnění v příslušných zákonech.

Správní orgán postupoval v řízení v souladu s ust. § 51 a 52 zák. č. 500/2004 Sb., správní řád, k provedení důkazů použil všech důkazních prostředků, které byly vhodné ke zjištění stavu věci a které nebyly provedeny v rozporu s právními předpisy.

Stavební úřad zajistil vzájemný soulad předložených závazných stanovisek dotčených orgánů vyžadovaných zvláštními předpisy a zahrnul je do podmínek rozhodnutí.

Stavební úřad rozhodl, jak je uvedeno ve výroku rozhodnutí, za použití ustanovení právních předpisů ve výroku uvedených.

Stavební úřad se zabýval okruhem účastníků řízení a po důkladném posouzení, kteří z vlastníků sousedních pozemků a staveb mohou být vydaným rozhodnutím přímo dotčeni **vymezil okruh účastníků řízení** v návaznosti na §85 stavebního zákona takto:

Účastníci řízení podle § 85 odst. 1, písm. a):

- Povodí Odry, s.p. Varenská 49, 701 26 Ostrava – žadatel/stavebník

Účastníci řízení podle § 85 odst. 1, písm. b):

- Obec Bolatice, Hlučínská č.p. 95/3, 747 23 Bolatice – obec, na jejímž území má být záměr uskutečněn

- Obec Bohuslavice, Poštovní 119, 747 19 Bohuslavice – obec, na jejímž území má být záměr uskutečněn

Účastníci řízení podle § 85 odst. 2, písm. a):

- Obec Bolatice, Hlučínská č.p. 95/3, 747 23 Bolatice – vlastník stavbou dotčeného pozemku

- MVDr. Jindřich Koska, Poštovní č.p. 79, 747 22 Dolní Benešov – vlastník stavbou dotčeného pozemku

- Marián Pašek, Svobody č.p. 210/6, Bolatice – vlastník stavbou dotčeného pozemku

- Jana Mochová, Svobody č.p. 140/22, Bolatice – vlastník stavbou dotčeného pozemku

- Šárka Plušková, Svobody č.p. 166/40, 747 23 Bolatice – vlastník stavbou dotčeného pozemku

- Ingrid Theuerová, Svobody č.p. 166/40, 747 23 Bolatice – vlastník stavbou dotčeného pozemku

- Bc. Petr Lička, Hlavní č.p. 43, 742 85 Vřesina u Bílovce – vlastník stavbou dotčeného pozemku

- Bc. Milana Petersen, Hlavní č.p. 43, 742 85 Vřesina u Bílovce – vlastník stavbou dotčeného pozemku

Účastníci řízení podle § 85 odst. 2, písm. b):

- Obec Bohuslavice, Poštovní 119, 747 19 Bohuslavice – vlastník sousedního pozemku

- Obec Bolatice, Hlučínská 95/3, 747 23 Bolatice – vlastník sousedního pozemku

- Marián Pašek, Svobody č.p. 210/6, Bolatice – vlastník sousedního pozemku

- Ondřej Fus, Svobody č.p. 234/23, 747 23 Bolatice – vlastník sousedního pozemku

- Lenka Fusová, Svobody č.p. 234/23, 747 23 Bolatice – vlastník sousedního pozemku

- Maxmilián Slivka, Hlučínská č.p. 816/25, 747 23 Bolatice – vlastník sousedního pozemku

- Marcela Scheffeziková, Hlučínská č.p. 178/63, 747 23 Bolatice – vlastník sousedního pozemku

- Lydie Václavíková, Příkopní č.p. 152/8, 747 23 Bolatice – vlastník sousedního pozemku

- Maria Marzollová, Svobody č.p. 173/52, 747 23 Bolatice – vlastník sousedního pozemku

- Šárka Bortlíková, Opavská č.p. 169, 747 33 Oldřišov – vlastník sousedního pozemku

- MVDr. Jindřich Koska, Poštovní č.p. 79, 747 22 Dolní Benešov – vlastník sousedního pozemku

- Šárka Plušková, Svobody č.p. 166/40, 747 23 Bolatice – vlastník sousedního pozemku

- Ingrid Theuerová, Svobody č.p. 166/40, 747 23 Bolatice – vlastník sousedního pozemku

- Bc. Milana Petersen, Hlavní č.p. 43, 742 85 Vřesina u Bílovce – vlastník sousedního pozemku

- Petr Boček, Opavská č.p. 351/39, 747 23 Bolatice – vlastník sousedního pozemku

- ČEZ Distribuce, a.s., Teplická 847/8, 405 02 Děčín - správce veřejného rozvodu NN – dojde k dotčení

V řízení byly uplatněny námitky nebo připomínky:

Vlastníci sousedního pozemku Bc. Petr Lička a Bc. Milana Petersen, oba bytem Hlavní č.p. 43, 742 85 Vřesina u Bílovce, dne 13.11.2019 v rámci uplatnění stanovisek při zahájení řízení uplatily následující stanovisko/námitku:

1. Nesouhlasíme s umístěním mezideponií na pozemku parc. č. 3058, k.ú. Bohuslavice u Hlučína - žádáme o umístění mezideponie ornice dle původní dokumentace z roku 2016 (07/2016 - Vypracoval Ing. O. Berka, Ateliér Fontes s.r.o.) na pozemek parc. č. 3061, k.ú. Bohuslavice u Hlučína. Důvodem nesouhlasu je vážná obava, že by mohlo v průběhu výstavby dojít k poškození melioračních trubek, které jsou uloženy v pozemku parc. č. 3058, k.ú. Bohuslavice u Hlučína - pozemek parc. č. 3061, k.ú. Bohuslavice u Hlučína není meliorován. Pokud bude umístěna mezideponie ornice na pozemku parc. č. 3061, k.ú. Bohuslavice u Hlučína dle původního návrhu, nemáme k tomuto námitek.

2. Dále žádáme o zahájení stavby po ukončení sklizně plodin, tj. nejdříve začátkem srpnového měsíce.

3. Upozorňujeme dále na špatný technický stav propustku na pozemku parc. č. 2565, k.ú. Bohuslavice u Hlučína (v místě křížení s pozemky parc. č. 2858 a 3057, k.ú. Bohuslavice u Hlučína) - během výstavby by mohlo dojít ke zhoršení technického stavu již tak poškozeného propustku.

Stavební úřad po přezkoumání vyhodnotil a posoudil uplatněné vyjádření s tímto odůvodněním

Námítka č. 1 poukazuje pouze na nesouhlas vlastníka sousedního pozemku parc. č. 3058, k.ú. Bohuslavice u Hlučína s uložením ornice na tomto pozemku, s tím, že požaduje umístění ornice na pozemku parc. č. 3061, k.ú. Bohuslavice u Hlučína. V rámci projednání tohoto požadavku s žadatelem bylo této připomínce vyhověno, s vlastníkem pozemku parc. č. 3061, k.ú. Bohuslavice u Hlučína byla sepsána dohoda o uložení ornice na tomto pozemku. Stavební úřad zde konstatuje, že v dané připomínce, resp. námitce došlo ke shodě mezi stavebníkem/žadatelem a účastníkem řízení.

Námítka č. 2 poukazuje na požadavek zahájení stavby nejprve po ukončení sklizně plodin, tj. nejdříve začátkem srpnového měsíce daného roku. K této námitce stavební úřad konstatuje, že se jedná o záležitost, jenž bude řešena v rámci přípravy stavby a bude součástí dokumentace pro stavební povolení. Stavební úřad konstatuje, že územní rozhodnutí neopravňuje žadatele zahájit stavbu, proto je nutné, aby tato připomínka byla zohledněna v dalším stupni dokumentace stavby (pro stavební povolení) a navazujícího řízení o povolení stavby.

Námítka č. 3 je spíše upozorněním na zhoršený technický stav propustku na pozemku parc. č. 2565, k.ú. Bohuslavice u Hlučína (v místě křížení s pozemky parc. č. 2858 a 3057, k.ú. Bohuslavice u Hlučína). K této námitce resp. upozornění stavební úřad konstatuje, že se jedná o záležitost, jenž bude řešena v rámci přípravy stavby a bude součástí dokumentace pro stavební povolení – část doprava na staveništi a zařízení staveniště. Stavební úřad konstatuje, že územní rozhodnutí neopravňuje žadatele zahájit stavbu, proto je nutné, aby tato připomínka byla zohledněna v dalším stupni dokumentace stavby a navazujícího řízení o povolení stavby.

Stavební úřad se danými připomínkami a námitkami podrobně zabýval a projednal je s účastníky řízení a žadatelem.

Vypořádání s vyjádřeními účastníků k podkladům rozhodnutí:

- Účastníci se k podkladům rozhodnutí nevyjádřili.

Poučení účastníků:

Proti tomuto rozhodnutí se lze odvolat do 15 dnů ode dne jeho oznámení k odboru územního plánování, stavebního řádu a kultury Krajského úřadu Moravskoslezského kraje v Ostravě podáním u zdejšího správního orgánu.

Odvolání se podává s potřebným počtem stejnopisů tak, aby jeden stejnopis zůstal správnímu orgánu a aby každý účastník dostal jeden stejnopis. Nepodá-li účastník potřebný počet stejnopisů, vyhotoví je správní orgán na náklady účastníka.

Odvoláním lze napadnout výrokovou část rozhodnutí, jednotlivý výrok nebo jeho vedlejší ustanovení. Odvolání jen proti odůvodnění rozhodnutí je nepřipustné.

Stavební úřad po právní moci rozhodnutí předá ověřenou dokumentaci žadateli, případně obecnímu úřadu, jehož územního obvodu se umístění stavby týká, není-li sám stavebním úřadem, popřípadě též speciálnímu stavebnímu úřadu.

Rozhodnutí má podle § 93 odst. 1 stavebního zákona platnost 2 roky. Podmínky rozhodnutí o umístění stavby platí po dobu trvání stavby či zařízení, nedošlo-li z povahy věci k jejich konzumaci.

Vedoucí Stavebního úřadu
Obecního úřadu v Bolaticích
Ing. Josefus Jakub

Příloha:

- Situace stavby

Poplatek:

Správní poplatek podle zákona č. 634/2004 Sb., o správních poplatcích položky 17 odst. 1 písm. h) ve výši 3000 Kč byl zaplacen.

Obdrží:**1. žadatel: (dodejky)**

- Povodí Odry, s.p., IDDS: wwit8gq

2. účastníci řízení podle § 85 odst. 2, písm. a): (dodejky)

- Obec Bolatice, Hlučínská č.p. 95/3, 747 23 Bolatice
- MVDr. Jindřich Koska, Poštovní č.p. 79, 747 22 Dolní Benešov
- Marián Pašek, Svobody č.p. 210/6, Bolatice
- Jana Mochová, Svobody č.p. 140/22, Bolatice
- Šárka Plušková, Svobody č.p. 166/40, 747 23 Bolatice
- Ingrid Theuerová, Svobody č.p. 166/40, 747 23 Bolatice
- Bc. Petr Lička, Hlavní č.p. 43, 742 85 Vřesina u Bílovce

3. účastníci řízení podle § 85 odst. 2, písm. b): (dodejky)

- Obec Bohuslavice, IDDS: qrvbmm8
- Obec Bolatice, Hlučínská č.p. 95/3, 747 23 Bolatice
- Marián Pašek, Svobody č.p. 210/6, Bolatice
- Ondřej Fus, Svobody č.p. 234/23, 747 23 Bolatice
- Lenka Fusová, Svobody č.p. 234/23, 747 23 Bolatice
- Maxmilián Slivka, Hlučínská č.p. 816/25, 747 23 Bolatice
- Marcela Scheffcziková, Hlučínská č.p. 178/63, 747 23 Bolatice
- Lydie Václavíková, Příkopní č.p. 152/8, 747 23 Bolatice
- Maria Marzollová, Svobody č.p. 173/52, 747 23 Bolatice
- Šárka Bortlíková, Opavská č.p. 169, 747 33 Oldřišov
- MVDr. Jindřich Koska, Poštovní č.p. 79, 747 22 Dolní Benešov
- Šárka Plušková, Svobody č.p. 166/40, 747 23 Bolatice
- Ingrid Theuerová, Svobody č.p. 166/40, 747 23 Bolatice
- Bc. Milana Petersen, Hlavní č.p. 43, 742 85 Vřesina u Bílovce
- Petr Boček, Opavská č.p. 351/39, 747 23 Bolatice
- ČEZ Distribuce, a.s., IDDS: v95uqfy

4. dotčené správní úřady

- MěÚ Kravaře, OVÚPaŽP, IDDS: iv5bfnz
- Krajský úřad MSK, Odbor ŽPaZ, IDDS: 8x6bxsd
- Ministerstvo obrany ČR, oddělení ochrany územních zájmů Brno, IDDS: hjyaavk
- MěÚ Hlučín, ORPaPP, IDDS: mfpbhkb
- KHS MSK, IDDS: w8pai4f
- Česká inspekce ŽP, IDDS: fmwdzsv

5. ostatní: (na vedoní)

- Archeologický ústav AV ČR, IDDS: xnjf5zy
- CETIN, a.s., IDDS: qa7425t
- GridServices, s.r.o., IDDS: jnnys6

6. a.a.



Městský úřad Kravaře

Odbor výstavby, územního plánování a životního prostředí

Náměstí 43, 747 21 Kravaře



MUKRX00C9940

SPIS. ZN.: Kra 70/2022/SU/NOV
Č.J.: MUKR 4265/2022
VYŘIZUJE: Ing. Pavla Nováková
TEL.: 553 777 920
E-MAIL: pavla.novakova@kravare.cz

Povodí Odry, státní podnik
Varenská 3101/49
702 00 Ostrava-Moravská Ostrava

MĚSTSKÝ ÚŘAD KRAVARE
ODBOR výstavby, ÚP a ŽP

DATUM: 16. 3. 2022

Rozhodnutí nabylo právní moci

dne 19. 4. 2022

podpis

ROZHODNUTÍ

Výroková část:

Odbor výstavby, územního plánování a životního prostředí Městského úřadu v Kravařích, jako vodoprávní úřad příslušný podle ustanovení § 104 odst. 2 písm. c) a § 106 zákona č. 254/2001 Sb., o vodách a o změně některých zákonů (vodní zákon), ve znění pozdějších předpisů (dále jen "vodní zákon"), místně příslušný podle ustanovení § 11 zákona č. 500/2004 Sb., správní řád, ve znění pozdějších předpisů (dále jen "správní řád") a speciální stavební úřad příslušný podle § 15 odst. 5 vodního zákona a § 15 odst. 1 zákona č. 183/2006 Sb., o územním plánování a stavebním řádu (stavební zákon), ve znění pozdějších předpisů (dále jen "stavební zákon"), ve správním řízení posoudil žádost o povolení stavby vodního díla, kterou dne 6. 12. 2021 pod č. j. MUKR 17608/2021 podal

Povodí Odry, státní podnik, IČO 70890021, Varenská 3101/49, 702 00 Ostrava-Moravská Ostrava

(dále jen "stavebník"), a na základě tohoto posouzení:

I. Vydává podle § 15 vodního zákona a ustanovení § 115 stavebního zákona

stavební povolení

ke stavbě vodního díla:

„Revitalizace toku Opusta, stavba č. 5733“

na pozemcích parc. č. 2565, 3058, 3059, 3061 v katastrálním území Bohuslavice u Hlučína a pozemcích parc. č. 3073/1, 3073/2, 3074, 3075, 3076, 3077, 3078, 3234, 3235/1, 3235/2, 3236, 3241, 3245, 3246, 3472/1, 3472/2, 3472/3, 3473, 3475, 3856, 3857 v katastrálním území Bolatice.

K vydání stavebního povolení vydal stavební úřad Obecního úřadu v Bolaticích souhlas dle ustanovení § 15 odst. 2 stavebního zákona dne 22. 7. 2021 pod č. j. OUBOL/1600/2021. Stavba byla umístěna územním rozhodnutím vydaným stavebním úřadem dne 15. 10. 2020 pod č. j. OUBOL/1590/2020.

Údaje o místu předmětu rozhodnutí:

Název kraje:	Moravskoslezský	
Název obce:	Bolatice	Bohuslavice
Identifikátor katastrálního území:	606987	606529
Název katastrálního území:	Bolatice	Bohuslavice u Hlučína
Parcelní číslo dle evidence katastru nemovitostí:	3073/1, 3073/2, 3074, 3075, 3076, 3077, 3078, 3234, 3235/1, 3235/2, 3236, 3241, 3245, 3246, 3472/1, 3472/2, 3472/3, 3473, 3475, 3856, 3857	2565, 3058, 3059, 3061
Číslo hydrogeologického pořadí:	2-02-03-0140-0-00	
Hydrogeologický rajon:	1550	
Název vodního toku:	Opusta	
IDVT	10214849	

Říční km vodního toku (konec stavby) (km)	8,305 km
Říční km vodního toku (začátek stavby)	6,745 km
Přímé určení polohy (začátek stavby) v S-JTSK	X = 482865,02; Y = 1088120,28
Přímé určení polohy (konec stavby) v S-JTSK	X = 483459,13; Y = 1088111,64
Rybí přechod	NE

Údaje o předmětu rozhodnutí:

a)

Povolovaná vodní díla (Č 03)	420 – stavby upravující, měnící nebo zřizující koryta vodních toků (421 – úprava koryta a břehů, 424 – prahy, stupně, skluzy, 427 – revitalizace vodního toku)
Účely užití vodního díla (Č 11)	99 - jiné
Délka dotčeného vodního toku – regulace vodního toku (m)	1560

b)

Povolovaná vodní díla (Č 03)	470 – stavby k odvodňování pozemků (471 – výustní objekty, 472 hlavní odvodňovací zařízení)
Způsob odvodnění (Č 18)	01 – trubková drenáž
Způsob vypouštění do recipientu (Č 29)	01 - gravitační
Kultury pozemkových odvodňovaných parcel (Č 17)	01 – orná půda

Stavba obsahuje:

- Záměrem předložené projektové dokumentace je úprava toku Opusta a její nivy do přírodně blízkého stavu. Cílem je zlepšení ekologické funkce vodního toku, podpoření jeho propojení s okolní krajinou, zabránění hloubkové erozi a vytvoření odpovídajícího lokálního biokoridoru. Revitalizací dojde k navýšení zásoby podzemní vody v půdním profilu a k posílení samočisticí kapacity toku. Původní koryto vodního toku Opusta bude zasypáno. Trasa nového koryta bude meandrující podél původního. Tvar příčného profilu koryta bude ve tvaru velmi široké misky, resp. lichoběžníku. Svahy budou nepravidelného tvaru, v závislosti na místních podmínkách budou mít sklon od 1:2 do 1:20.

Stavba bude členěna na tyto stavební objekty:

SO-01 Zemní práce

- V rámci zemních prací dojde k tvarování terénu a koryta toku. Zemní práce jsou rozděleny na tři úseky, kdy přechodový úsek v horní části pod ČOV dostane dno koryta do potřebné hloubky, další úsek je plnohodnotná revitalizace. Spodní přechodový úsek navazuje na propustek na začátku zájmového úseku. Součástí stavebního objektu je umístění přebytku ornice na trvalou deponii na pozemku parc. č. 3061 v k. ú. Bohuslavice u Hlučína a umístění přebytku zeminy.
- *Spodní přechodový úsek* vytváří přechod mezi plnohodnotnou revitalizací a propustkem pod polní cestou Borová – Dolní Benešov. Zde se částečně zužuje a koncentruje odtok do propustku. Zde je umístěn skluz o sklonu 1:10, který je v lomech nivelety opevněn pasy. V prostoru mezi tímto skluzem a propustkem je umístěno zaústění svodného potrubí meliorace (SO-06). Biologický průzkum neprokázal přítomnost ryb, není proto nutné zajišťovat migrační prostupnost pro ryby.
- *Horní přechodový úsek* – úprava koryta začíná těsně pod výtokem z ČOV Bolatice. V současné době je zde koryto výrazně zahloubeno. Po úpravě bude koryto v úseku 300 m vyměřeno tak, aby navazovalo na plnohodnotnou revitalizaci. Zároveň v tomto úseku dojde k rozšíření koryta toku. Podélný sklon je navržen 0,30%. Tento úsek bude stabilizován pomocí 3 příčných prahů a hrubého kamenného pohození dna.

- *Plnohodnotná revitalizace* – úsek dlouhý cca 1,1 km. V tomto úseku bude původní koryto zasypano a vytvořeno nové koryto. Bude vytvořen široký profil miskovitého tvaru, který bude mít ve střední části téměř plochou část, ve které se bude nacházet drobná kyneta s kapacitou menší než Q_{30d} . Šířka dna kynety bude cca 60 cm, nebude opevňována, variace jsou žádoucí. V ploché střední části bude vyhloubeno 7 drobných tůňek (do hloubky 0,5 m).

SO-02 Příčné prahy

- Prahý jsou tvořeny odkorněnými výřezy jehličnatých dřevin v tloušťce minimálně 20 cm v nejužším místě kladenými na sebe a upevněny ke kotevním kůlům. Horní (přelivná) hrana je umístěna do úrovně okolního dna a je vodorovná. Pod prahem je navržen pohoz dna drceným kamenivem frakce nad 64 mm v délce 2 metry. Prahý budou v horním přechodovém úseku vybudovány tři, jeden práh bude umístěn nad tůní č. 7, jeden pod tůní č. 6. Prahý (pasy) budou dále umístěny ve skluzu v lomech nivelety. Práh bude široký 3,5 m a bude zabezpečen proti obtékání, protékání i podtékání.

SO-03 Brod

- Brod bude umístěn u hranice katastrů Bolatice a Bohuslavice u Hlučina na pozemcích parc. č. 3473 a 3073/2 v k. ú. Bolatice. K brodu nebude budována v rámci revitalizace přístupová cesta a nebude se měnit využití okolních pozemků. Dimenze a sklony sjezdů k brodu budou umožňovat pojezd zemědělskou technikou. Nájezdy budou vytvořeny ve sklonu 1:4,4. Brod bude opevněn kamennou dlažbou 40-80 kg do lože z drceného kameniva.

SO-04 Vegetační úpravy

- *Zatravnění* – pro výsev travních porostů je navrženo použití osiva z původních populací nebo původních odrůd). Pro zatravnění jsou navrženy dva druhy travních směsí – jedna na ozelenění svahů tůní a spodní části berem a druhá na ozelenění násypů a ploch mezi objekty.
- *Výsadba* – k výsadbám bude použito výhradně sadebních autochtonních stanovištně vhodných druhů dřevin. Vysazené dřeviny budou plnit hlavně funkce břehových a doprovodných porostů kolem navržené revitalizace.

SO-05 Biotechnické objekty

- *Zidky z kamenné rovinaniny* – zídka bude postavena z lomového kamene na sucho. Připouští se velké spáry bez klínování. Šířka základny bude 60 cm, výška 1 m a délka zdi cca 10 m. Tento objekt bude sloužit pro úkryt drobných živočichů (plazi, obojživelníci...). Zídka bude kamennou stranou orientována směrem na jih a na její severní části bude proveden přísyp zeminy.
- *Plazníky* – plazník bude tvořen rámem ze čtyř klád o průměru 35 – 45 cm, které budou tvořit obdélník o velikosti 2 x 4 m. Do takto vzniklého rámu bude natlačeno větší množství větví o průměru 3 – 10 cm a délce 0,5 až 1,5 m. Vznikne vrstva materiálu o výšce asi 2 – 3 m. Tento materiál se zasype cca 2 m³ ornice. Uvnitř tohoto objektu vzniknout dutiny s vhodnými podmínkami pro život různých druhů organismů.

SO-06 Úprava odvodňovací soustavy

- Odvodnění pozemku parc. č. 3058, k. ú. Bohuslavice – je navrženo napojení jednotlivých hlavních na svodné potrubí DN 150 mimo pozemky investora. Toto potrubí bude vyústěno v prostoru nad propustkem na polní cestě na začátku úseku. Výškové uložení hlavních se značně liší, jsou proto navrženy tři drenážní šachty o průměru 800 mm. Další šachta je pak navržena v místě směrového lomu před zaústěním do Opusty. V místě vyústění je navrženo opevnění dlažbou z lomového kamene do betonu s vyspárováním opřené o kamennou patku. Nově navržené HOZ (hlavní odvodňovací zařízení) bude realizováno z hladkých kanalizačních PVC trub hrdlových těsněných.
- Odvodnění pozemku parc. č. 3472/1, k. ú. Bolatice – stávající výúst DN 160 bude zachována a zaústěna do nového koryta toku Opusta. Vyústění bude opevněno kamennou dlažbou do betonu včetně kamenné patky.

II. Stanoví povinnosti a podmínky pro provedení stavby:

1. Stavba bude provedena podle projektové dokumentace ověřené ve vodoprávním řízení, kterou vypracovala ATELIER FONTES, s. r. o., zodpovědný projektant Ing. Tomáš Havlíček, autorizovaný inženýr pro vodohospodářské stavby, ČKAIT - 1003063; případné změny nesmí být provedeny bez předchozího povolení vodoprávního úřadu.
1. Před zahájením stavby budou vytýčeny veškeré inženýrské sítě.

2. Stavebník oznámí stavebnímu úřadu termín zahájení stavby.
3. Stavebník **oznámí stavebnímu úřadu tyto fáze výstavby** pro kontrolní prohlídky:
 - Dokončení stavby.
4. Před zahájením stavby bude na viditelném místě umístěn štítek „Stavba povolena“, který obdrží stavebník, jakmile toto rozhodnutí nabude právní moci. Stavebník je povinen zajistit, aby na stavbě nebo na staveništi byla k dispozici ověřená dokumentace stavby a všechny doklady týkající se provádění stavby nebo její změny, popřípadě jejich kopie.
5. Při provádění stavby je nutno dodržovat předpisy týkající se bezpečnosti práce a technických zařízení a dbát o ochranu zdraví osob na staveništi (ust. zák. č. 309/2006 Sb., vyhlášky č. 48/1982 Sb., nařízení vlády č. 591/2006 Sb., nařízení vlády č. 362/2005 Sb., nařízení vlády č. 101/2005 Sb.) a platné obecně závazné právní předpisy, zejména vyhl. č. 268/2009 Sb., o technických požadavcích na stavby.
6. Použité materiály a výrobky musí mít platný certifikát. Dále je nutno se řídit pokyny, požadavky, technickými a technologickými předpisy a podnikovými normami výrobců a dodavatelů jednotlivých materiálů, výrobků a systémů. Ve smyslu § 156 stavebního zákona musí být pro stavbu použity jen takové výrobky, materiály a konstrukce, jejichž vlastnosti z hlediska způsobilosti stavby pro navržený účel zaručují, že stavba při správném provedení a běžné údržbě po dobu předpokládané existence splní požadavky na mechanickou odolnost a stabilitu, požární bezpečnost, hygienu, ochranu zdraví, životního prostředí, bezpečnost při udržování a užívání stavby.
7. V průběhu stavby budou používány mechanismy zabráňující úniku ropných látek do zemního podlaží. V případě havárie bude postupováno podle havarijního plánu, v souladu s ustanovením § 41 vodního zákona.
8. Upozorňujeme, že veškeré nakládání s odpady, které budou při stavbě vznikat, musí probíhat v souladu se zákonem č. 541/2020 Sb., o odpadech, v platném znění. Veškeré odpady, které vzniknou při realizaci stavby, budou využívány, případně zneškodňovány pouze v prostorech a objektech a zařízeních k tomu určených. Vzniklé odpady budou shromažďovány a tříděny podle druhů a zabezpečené před znehodnocením nebo jiným nežádoucím účinkem.
9. Stavebník je povinen dbát na řádnou přípravu a provádění stavby, přitom musí mít na zřeteli zejména ochranu života a zdraví osob nebo zvířat, ochranu životního prostředí a majetku i šetrnost k sousedství. Při provádění prací je třeba počínat si tak, aby vlastníkům sousedních pozemků a staveb nebyly způsobeny škody, kterým je možno zabránit, zejména dbát, aby nedocházelo k neodůvodněnému omezení jejich práv, právem chráněných zájmů, k nadměrnému znečišťování okolí stavby, ničení zeleně a k nepořádku na staveništi. Všechny přebývající materiál musí být ihned po ukončení stavby odstraněn.
10. Veřejná prostranství a pozemní komunikace se pro využití staveniště mohou využít pouze po dohodě se správcí, a to pouze stanovenou dobu a ve stanoveném rozsahu. Při současném užívání veřejností se musí po dobu společného užívání udržovat v takovém stavu, aby nedocházelo k ohrožení života či zdraví osob event. ke škodám uživatelům komunikací. Případné dopravní a jiné nehody jdou k tíži investora. Po ukončení užívání musí být uveden do původního stavu.
11. Veřejné komunikace a chodníky v dotčeném území nutno udržovat v bezpečném a provozuschopném stavu. Provozem nesmí být znečišťovány, v opačném případě zajistí stavebník jejich pravidelné čištění. Vjezdem a stavbou narušené části veřejného pozemku nutno před kolaudací stavby uvést do původního stavu.
12. Veškeré škody způsobené při realizaci nebo provozem povoleného vodního díla budou hrazeny v souladu s ustanoveními občanského zákoníku v platném znění a obchodního zákoníku v platném znění. Spory o náhradu škody řeší příslušný soud.
13. Stavebník povede stavební deník, který je povinen na požádání předložit kontrolním orgánům. Stavební deník bude uchován po dobu 10 let od vydání kolaudačního souhlasu.
14. Při provádění stavby musí být dodrženy požadavky dotčených orgánů:
 - a) Městský úřad Kravaře, odbor výstavby, územního plánování a životního prostředí, koordinované závazné stanovisko ze dne 7. 7. 2021 vydané pod č. j. MUKR 9896/2021:
 - Orgán ochrany přírody - Orgán ochrany přírody souhlasí ve smyslu ustanovení § 4 odst. 2 zákona o ochraně přírody a krajiny s předmětným záměrem, který se dotýká významného krajinného prvku Opusta vodní tok a její údolní niva a leží v blízkosti VKP Les. Orgán

ochrany přírody souhlasí ve smyslu ustanovení § 7 zákona o ochraně přírody a krajiny s předmětným záměrem, kterým nedojde k dotčení zájmů na ochraně přírody a krajiny s tím, **že v případě kácení dřevin se předpokládají samostatné postupy podle § 8 zákona o ochraně přírody a krajiny.** Orgán ochrany přírody a krajiny souhlasí ve smyslu § 12 zákona o ochraně přírody a krajiny s předmětným záměrem, který se nedotýká krajinného rázu.

- Orgán ochrany lesa – orgán ochrany lesa vydal souhlas k záměru. Souhlas není vázán na splnění zvláštních podmínek
 - Orgán státní správy myslivosti – orgán státní správy myslivosti vydal k záměru souhlas. Souhlas není vázán na splnění zvláštních podmínek.
 - Orgán státní památkové péče - záměr se nachází v ploše území s archeologickými nálezy. V případě stavební činnosti je nutné dle ust. § 22 odst. 2 zákona o státní památkové péči ohlásit písemně s dostatečným časovým předstihem zahájení výkopových prací Archeologickému ústavu Akademie věd ČR.
- b) Městský úřad Hlučín, odbor výstavby, koordinované závazné stanovisko ze dne 29. 7. 2021, č. j. HLUC/45567/2021/OSH/VaJ:
- Orgán ochrany přírody - Orgán ochrany přírody souhlasí ve smyslu ustanovení § 4 odst. 2 zákona o ochraně přírody a krajiny s předmětným záměrem, jakožto se zásahem do významného krajinného prvku vodního toku Opusta a jeho údolní nivy v obci Bohuslavice v k. ú. Bohuslavice u Hlučína, který nevede k poškození nebo zničení těchto významných krajinných prvků nebo ohrožení či oslabení jejich ekologicko-stabilizační funkce. Městský úřad souhlasí ve smyslu ustanovení § 7 zákona o ochraně přírody a krajiny s předmětným záměrem, kterým nedojde k dotčení zájmů na ochraně dřevin podle § 7 zákona o ochraně přírody a krajiny s tím, **že v případě kácení dřevin se předpokládají samostatné postupy podle § 8 zákona o ochraně přírody a krajiny.** (Z projektové dokumentace vyplývá, že dojde ke kácení dřevin mimo les. V případě, že se jedná o kácení vyžadující povolení, je třeba postupovat v souladu s ust. § 8 zákona o ochraně přírody a krajiny). Orgán ochrany přírody dále souhlasí dle § 7 se záměrem, který se dotýká dřevin, a to stromů rostoucích v blízkosti stavby, realizaci záměru však nedojde k jejich poškození či zničení. Orgán ochrany přírody souhlasí ve smyslu ustanovení § 12 zákona o ochraně přírody a krajiny s předmětným záměrem, jakožto zásahem, který nesníží nebo nezmění krajinný ráz.
 - Orgán státní správy myslivosti – orgán státní správy myslivosti vydal k záměru souhlas.
15. Při provádění stavby budou dodrženy tyto další podmínky:
- a) Krajský úřad Moravskoslezského kraje, odboru životního prostředí a zemědělství, rozhodnutí o povolení výjimky ze dne 1. 10. 2021, č. j. MSK 92456/2021
- Povoluje se výjimka ze zákazu rušení, přemísťování, zraňování a usmrcování jednotek jedinců a poškozování či ničení sídel silně ohroženého skokana zeleného, kriticky ohroženého skokana skřehotavého, ohrožené užovky obojkové a silně ohrožené ještěrky živorodé za těchto podmínek:
 - (1) Během realizace bude vykonáván biologický dozor odborně způsobilou osobou v zoologii, která zajistí realizaci níže uvedených opatření minimalizujících negativní vlivy na zvláště chráněné druhy živočichů a jejich biotopu.
 - (2) V případě kolize obojživelníků a plazů se stavebními pracemi budou dle aktuálních podmínek prováděna preventivní opatření:
 - (a) Zamezení vnikání živočichů do prostoru staveníště.
 - (b) Zabránění vzniku vhodných biotopů v prostoru stavby.
 - (c) Záchranný transfer – živočichové budou pochytní ručně nebo ručním nářadím a přenášeni na stavbou nedotčené plochy v údolní nivě Opusty (k. ú. Bolatice a Bohuslavice) a to na pozemky ve vlastnictví žadatele.
 - (3) Do 30 dnů od ukončení stavebních prací bude krajskému úřadu zaslána zpráva o plnění podmínek rozhodnutí a činnosti biologického dozoru.
 - (4) Žadatel umožní povolujícímu orgánu ochrany přírody provést kontrolu plnění vydané výjimky.
 - (5) Výjimka se povoluje do 31. 12. 2025.
16. Dokončenou stavbu, popřípadě část stavby schopnou samostatného užívání, lze **užívat pouze na základě kolaudačního souhlasu** (§ 122 stavebního zákona), který vydává zdejší vodoprávní úřad na žádost stavebníka. Žádost na předepsaném tiskopise dle vyhlášky č. 183/2018 Sb., o náležitostech rozhodnutí a dalších opatřeních vodoprávního úřadu a o dokladech předkládaných vodoprávnímu

úřadu, bude doložena všemi povinnými přílohami. Zaměření skutečného provedení stavby bude dodáno na podkladu aktuální katastrální mapy.

17. Stavba bude dokončena nejpozději do 2 let ode dne nabytí právní moci tohoto rozhodnutí.

Účastníci řízení, na něž se vztahuje rozhodnutí správního orgánu:

Povodí Odry, státní podnik, Varenská 3101/49, 702 00 Ostrava-Moravská Ostrava

Odůvodnění:

Dne 6. 12. 2021 pod č. j. MUKR 17608/2021 podal žadatel žádost o stavební povolení na výše uvedenou stavbu, uvedeným dnem bylo zahájeno vodoprávní řízení.

Žádost byla doložena všemi povinnými doklady podle ustanovení § 10 vyhlášky č. 183/2018 Sb., o náležitostech rozhodnutí a dalších opatření vodoprávního úřadu a o dokladech předkládaných vodoprávnímu úřadu, a dalšími doklady, a to:

- Projektová dokumentace ve třech vyhotoveních,
- Pověření k zastupování státního podniku Povodí Odry ze dne 11. 3. 2021,
- Vyjádření Obecního úřadu Bohuslavice k existenci sítí, ze dne 17. 6. 2021, č. j. BOH 529/2021,
- Vyjádření Obecního úřadu Bolatice k existenci sítí, ze dne 16. 6. 2021, č. j. OUBOL/1250/2021,
- Vyjádření k existenci sítí České Radiokomunikace a. s., ze dne 7. 6. 2021, zn. UPTS/OS/277319/2021,
- Vyjádření o existenci sítě elektronických komunikací společnosti CETIN a. s., ze dne 7. 6. 2023, č. j. 687339/21,
- Sdělení o existenci energetického zařízení, sítě pro elektronickou komunikaci nebo zařízení technické infrastruktury spol. ČEZ Distribuce, a. s. ze dne 7. 6. 2021, zn. 0101542382,
- Sdělení o existenci komunikačního vedení společnosti ČEZ ICT Sevice, a. s., ze dne 7. 6. 2021, zn. 0700394506,
- Stanovisko k existenci sítí společnosti GasNet Služby, s. r. o. ze dne 7. 6. 2021, zn. 5002397828,
- Krajské ředitelství policie Moravskoslezského kraje, ze dne 11. 6. 2021, č. j. KRPT-81543-107/ČJ-2021-0700IT,
- Stanovisko SmVaK, a. s., ze dne 29. 6. 2021, zn. 9773/V019047/2021/SL,
- Sdělení o existenci sítí Telco Pro Services a. s., ze dne 7. 6. 2021,
- Vyjádření ke stavbě, Archeologický ústav Akademie věd ČR, ze dne 28. 6. 2016, zn. ARUB/3457/16,
- Souhlas dle ust. § 15 odst. 2 stavebního zákona, Stavební úřad Obecního úřadu Bolatice, 22. 7. 2021, OUBOL/1600/2021,
- Koordinované závazné stanovisko, MěÚ Hlučín, ze dne 29. 7. 2021, č. j. HLUC/45567/2021/OSH/VaJ,
- Koordinované závazné stanovisko, MěÚ Kravaře, ze dne 7. 7. 2021, č. j. MUKR 986/2021,
- Rozhodnutí, KÚ MSK, ze dne 1. 10. 2021, č. j. MSK 92456/2021,
- Územní rozhodnutí, Stavební úřad Obecního úřadu Bolatice, ze dne 15. 10. 2020, č. j. OUBOL/1590/2020,
- Návrh plánu kontrolních podmínek,
- Souhlasy se stavbou dle ustanovení § 184a odst. 2 zákona č. 183/2006 Sb., situační výkresy s podpisy jsou součástí jednotlivých smluv, které jsou součástí dokladové části dokumentace (souhlas s umístěním stavby a vstupem na pozemek),
- Souhlas s uložení orniční vrstvy na pozemku parc. č. 3058 v k. ú. Bohuslavice u Hlučína,
- Souhlas s uložení orniční vrstvy na pozemku parc. č. 3061 v k. ú. Bohuslavice u Hlučína.

Vodoprávní úřad oznámil dne 2. 2. 2022 přípisem pod č. j. MUKR 1742/2022 zahájení řízení známým účastníkům řízení a dotčeným orgánům. Vodoprávní úřad podle ustanovení § 112 odst. 2 stavebního zákona upustil od ohledání na místě a ústního jednání, a stanovil, že ve lhůtě do 10 dnů od doručení tohoto oznámení mohou účastníci řízení uplatnit své námítky a dotčené správní úřady svá stanoviska.

Vodoprávní úřad současně účastníky upozornil, že k podkladům rozhodnutí, které byly po uplynutí lhůty shromážděny, mají účastníci řízení podle ustanovení § 36 odst. 3 zákona správního řádu, možnost se před vydáním rozhodnutí k nim vyjádřit i ke způsobu jejich zjištění, popřípadě navrhnout jejich doplnění, a to následující 1 pracovní den po uplynutí lhůty stanovené k uplatnění závazných stanovisek, námitek,

popřípadě důkazů, a to na odboru výstavby, územního plánování a životního prostředí Městského úřadu v Kravařích.

Projektovou dokumentaci vypracovala společnost ATELIER FONTES, s. r. o., zodpovědný projektant Ing. Tomáš Havlíček, autorizovaný inženýr pro vodohospodářské stavby, ČKAIT - 1003063

K vydání stavebního povolení vydal stavební úřad Obecního úřadu v Bolaticích souhlas dle ustanovení § 15 odst. 2 stavebního zákona dne 22. 7. 2021 pod č. j. OUBOL/1600/2021. Stavba byla umístěna územním rozhodnutím vydaným stavebním úřadem dne 15. 10. 2020 pod č. j. OUBOL/1590/2020.

Vodoprávní úřad ověřil majetkoprávní vztahy náhledem do dálkového přístupu informačního systému katastru nemovitostí České republiky. Vlastnická a jiná práva: pozemek parc. č. 3073/1 – vodní plocha, koryto vodního toku přirozené nebo upravené o výměře 4922 m², pozemek parc. č. 3073/2 – vodní plocha, koryto vodního toku přirozené nebo upravené, o výměře 1819 m², pozemek parc. č. 3074 – orná půda o výměře 248 m², pozemek parc. č. 3235/2 – orná půda o výměře 559 m², pozemek parc. č. 3236 – orná půda o výměře 1321 m², pozemek parc. č. 3241 – orná půda o výměře 373 m², pozemek parc. č. 3246 orná půda o výměře 220 m², pozemek parc. č. 3472/2 – orná půda o výměře 135 m², pozemek parc. č. 3472/3 – orná půda o výměře 1638 m², pozemek parc. č. 3473 – ostatní plocha, jiná plocha o výměře 519 m², pozemek parc. č. 3475 – ostatní plocha, jiná plocha o výměře 856 m², pozemek parc. č. 3856 – vodní plocha, koryto vodního toku přirozené nebo upravené o výměře 285 m² v katastrálním území Bolatice zapsané na listu vlastnictví č. 2075 v katastru nemovitostí vedeném katastrálním úřadem pro Moravskoslezský kraj, Katastrální pracoviště Opava jsou ve vlastnictví České republiky s právem hospodařit s majetkem státu zapsaným pro Povodí Odry, s. p.; pozemek parc. č. 2565 – vodní plocha, koryto vodního toku přirozené nebo umělé o výměře 13850 m², pozemek parc. č. 3059 – ostatní plocha, neplodná půda o výměře 8772 m² v katastrálním území Bohuslavice u Hlučína zapsané na listu vlastnickém č. 945 v katastru nemovitostí vedeném katastrálním úřadem pro Moravskoslezský kraj, Katastrální pracoviště Opava jsou ve vlastnictví České republiky s právem hospodařit s majetkem státu zapsaným pro Povodí Odry, s. p.; pozemek parc. č. 3075 – trvalý travní porost o výměře 4827 m², pozemek parc. č. 3076 – trvalý travní porost o výměře 2046 m², pozemek parc. č. 3077 – orná půda o výměře 1101 m², pozemek parc. č. – ostatní plocha, jiná plocha o výměře 1109 m² v katastrálním území Bolatice zapsané na listu vlastnickém č. 1396 v katastru nemovitostí vedeném katastrálním úřadem pro Moravskoslezský kraj, Katastrální pracoviště Opava jsou ve vlastnictví Obec Bolatice; pozemek parc. č. 3058 – orná půda o výměře 260911 m² v katastrálním území Bohuslavice u Hlučína zapsaný na listu vlastnickém č. 955 v katastru nemovitostí vedeném katastrálním úřadem pro Moravskoslezský kraj, Katastrální pracoviště Opava je ve vlastnictví Lička Petr Bc.; na pozemku je zapsáno věcné právo pro ALLIUM AGRO s. r. o.; pozemek parc. č. 3061 – orná půda o výměře 291376 m² v katastrálním území Bohuslavice u Hlučína zapsaný na listu vlastnickém č. 771 v katastru nemovitostí vedeném katastrálním úřadem pro Moravskoslezský kraj, Katastrální pracoviště Opava je ve vlastnictví Petersen Milana Bc.

Při stanovení okruhu účastníků řízení přihlížel vodoprávní úřad zejména k rozsahu výše uvedené stavby, jejím možným vlivům na okolní pozemky a proto okruh účastníků řízení, kteří by mohli být předmětnou stavbou přímo dotčeni ve svých právech, vymezil v souladu s ustanovení § 27 správního řádu v návaznosti na ustanovení § 69 odst. 2 správního řádu tak, že v daném případě toto právní postavení přiznal:

Dle ustanovení § 27 odst. 1 správního řádu a ustanovení § 109 písm. a) stavebního zákona

Povodí Odry s.p., Ostrava, IDDS: wwit8gq

sídlo: Varenská č.p. 3101/49, Moravská Ostrava, 702 00 Ostrava 2

Dle ustanovení § 27 odst. 1 správního řádu a ustanovení § 109 písm. b) a c) stavebního zákona

Obec Bolatice, IDDS: idsb5g3

sídlo: Hlučínská č.p. 95/3, 747 23 Bolatice

Bc. Petr Lička, Hlavní č.p. 43, 742 85 Vřesina u Bílovce

Bc. Milana Petersen, IDDS: evbh57s

trvalý pobyt: Hlavní č.p. 43, 742 85 Vřesina u Bílovce

Šárka Plušková, Svobody č.p. 166/40, 747 23 Bolatice

MVDr. Jindřich Koska, Poštovní č.p. 79, 747 22 Dolní Benešov

Jana Mochová, Svobody č.p. 140/22, 747 23 Bolatice

Dle ustanovení § 27 odst. 1 správního řádu a ustanovení § 109 písm. d) stavebního zákona

ALLIUM AGRO s.r.o., IDDS: eh2sc48

sídlo: Na Valech č.p. 411/1, 741 01 Nový Jičín 1

Dle ustanovení § 27 odst. 1 správního řádu a ustanovení § 109 písm. e) stavebního zákona

Obec Bolatice, IDDS: idsb5g3

sídlo: Hlučínská č.p. 95/3, 747 23 Bolatice

Ondřej Fus, Svobody č.p. 234/23, 747 23 Bolatice

Lenka Fusová, Svobody č.p. 234/23, 747 23 Bolatice

Maxmilián Slivka, Hlučínská č.p. 816/25, 747 23 Bolatice

Marcela Scheffcziková, Hlučínská č.p. 178/63, 747 23 Bolatice

Lydie Václavíková, Příkopní č.p. 152/8, 747 23 Bolatice

Maria Marzollová, Svobody č.p. 173/52, 747 23 Bolatice

Státní pozemkový úřad, IDDS: z49per3

sídlo: Husinecká č.p. 1024/11a, 130 00 Praha 3-Žižkov

Šárka Bortlíková, Opavská č.p. 169, 747 33 Oldřišov

Marián Pašek, Svobody č.p. 210/61, 747 23 Bolatice

Petr Boček, Opavská č.p. 351/39, 747 23 Bolatice

MVDr. Jindřich Koska, Poštovní č.p. 79, 747 22 Dolní Benešov

Šárka Plušková, Svobody č.p. 166/40, 747 23 Bolatice

Dle ustanovení § 27 odst. 1 správního řádu a ustanovení § 109 písm. f) stavebního zákona

Josef Boček, Květinová č.p. 835/29, 747 23 Bolatice

Marek Boček, K Remízce č.p. 301/54, 747 16 Hať u Hlučina

Václav Boček, Příkopní č.p. 596/4, 747 23 Bolatice

Vlastnictví ani jiná práva k dalším (vzdálenějším) pozemkům nemohou být tímto rozhodnutím přímo dotčena. Vodoprávní úřad v průběhu vedeného řízení nezjistil další subjekty, kterým by náleželo postavení účastníka řízení. V průběhu vedeného řízení také nebyl uplatněn žádný požadavek na přiznání postavení účastníka řízení.

Vypořádání s návrhy a námitkami účastníků:

- Účastníci neuplatnili návrhy a námitky.

Vypořádání s vyjádřeními účastníků k podkladům rozhodnutí:

- Účastníci se k podkladům rozhodnutí nevyjádřili.

Posouzení vodoprávního úřadu:

- V rámci záměru dojde k navrácení dříve narovnaného vodního toku k přírodě blízkému stavu za účelem zlepšení ekologické funkce vodního toku, podpoření jeho propojení s okolní krajinou, zabránění hloubkové eroze a vytvoření odpovídajícího přírodního biokoridoru.
- Projektová dokumentace je úplná, přehledná a v odpovídající míře jsou řešeny obecné požadavky na výstavbu. Součástí spisového materiálu je dokladová část, jejímž obsahem jsou výše uvedené podklady, doklady, rozhodnutí, stanoviska, vyjádření, souhlasy a smlouvy (dále jen „doklady“).
- Stavba splňuje požadavky na ochranu zdraví a životního prostředí, bezpečnost při užívání. Užívání a provoz stavby nebude mít negativní vliv na životní prostředí.

Vodoprávní úřad v provedeném řízení přezkoumal předloženou žádost z hledisek uvedených v ustanoveních vodního zákona a stavebního zákona, projednal ji s účastníky řízení a s dotčenými orgány a zjistil, že jejím uskutečněním nebo užíváním nejsou ohroženy zájmy chráněné zákony a zvláštními předpisy. Při přezkoumání žádosti, projednání věci s účastníky řízení a na základě shromážděných právně významných skutečností nebyly shledány důvody bránící povolení.

Vodoprávní úřad rozhodl, jak je uvedeno ve výroku rozhodnutí, za použití ustanovení právních předpisů ve výroku uvedených.

Správní orgán postupoval v řízení v souladu s ustanovení § 51 a 52 správního řádu, k provedení důkazů použil všech důkazních prostředků, které byly vhodné ke zjištění stavu věci a které nebyly provedeny v rozporu správními předpisy.

Poučení účastníků:

Proti tomuto rozhodnutí se lze odvolat do 15 dnů ode dne jeho oznámení k odboru životního prostředí a zemědělství Krajského úřadu Moravskoslezského kraje podáním u zdejšího správního orgánu.

Odvolání se podává s potřebným počtem stejnopisů tak, aby jeden stejnopis zůstal správnímu orgánu a aby každý účastník dostal jeden stejnopis. Nepodá-li účastník potřebný počet stejnopisů, vyhotoví je správní orgán na náklady účastníka. Odvoláním lze napadnout výrokovou část rozhodnutí, jednotlivý výrok nebo jeho vedlejší ustanovení. Odvolání jen proti odůvodnění rozhodnutí je nepřípustné.

Vodoprávní úřad po dni nabytí právní moci stavebního povolení zašle stavebníkovi jedno vyhotovení ověřené projektové dokumentace a štítek obsahující identifikační údaje o povolené stavbě. Další vyhotovení ověřené projektové dokumentace zašle vlastníkoví stavby, pokud není stavebníkem. Stavebník je povinen štítek před zahájením stavby umístit na viditelném místě u vstupu na staveniště a ponechat jej tam až do dokončení stavby, případně do vydání kolaudačního souhlasu; rozsáhlé stavby se mohou označit jiným vhodným způsobem s uvedením údajů ze štítku.

Stavba nesmí být zahájena, dokud stavební povolení nenabude právní moci. Stavební povolení pozbývá platnosti, jestliže stavba nebyla zahájena do 2 let ode dne, kdy nabylo právní moci.



Ing. Jakub Josefus
vedoucí odboru výstavby, územního plánování a životního prostředí

Poplatek:

Správní poplatek podle zákona č. 634/2004 Sb., o správních poplatcích, ve znění pozdějších předpisů položky 18 odst. 1 písm. h) ve výši 3000 Kč byl zaplacen dne 14. 3. 2022.

Obdrží:

účastníci (dodejky)

Povodí Odry s.p., Ostrava, IDDS: wwit8gq

sídlo: Varenská č.p. 3101/49, Moravská Ostrava, 702 00 Ostrava 2

Obec Bolatice, IDDS: idsb5g3

sídlo: Hlučínská č.p. 95/3, 747 23 Bolatice

Bc. Petr Lička, Hlavní č.p. 43, 742 85 Vřesina u Bílovce

ALLIUM AGRO s.r.o., IDDS: eh2sc48

sídlo: Na Valech č.p. 411/1, 741 01 Nový Jičín 1

Bc. Milana Petersen, IDDS: evbh57s

trvalý pobyt: Hlavní č.p. 43, 742 85 Vřesina u Bílovce

MVDr. Jindřich Koska, Poštovní č.p. 79, 747 22 Dolní Benešov

Jana Mochová, Svobody č.p. 140/22, 747 23 Bolatice

Šárka Plušková, Svobody č.p. 166/40, 747 23 Bolatice

Ondřej Fus, Svobody č.p. 234/23, 747 23 Bolatice

Lenka Fusová, Svobody č.p. 234/23, 747 23 Bolatice

Maxmilián Slivka, Hlučínská č.p. 816/25, 747 23 Bolatice

Marcela Scheffcziková, Hlučínská č.p. 178/63, 747 23 Bolatice

Lydie Václavíková, Příkopní č.p. 152/8, 747 23 Bolatice

Maria Marzollová, Svobody č.p. 173/52, 747 23 Bolatice

Státní pozemkový úřad, IDDS: z49per3

sídlo: Husinecká č.p. 1024/11a, 130 00 Praha 3-Žižkov

Šárka Bortlíková, Opavská č.p. 169, 747 33 Oldřišov
Marián Pašek, Svobody č.p. 210/61, 747 23 Bolatice
Petr Boček, Opavská č.p. 351/39, 747 23 Bolatice
Josef Boček, Květinová č.p. 835/29, 747 23 Bolatice
Marek Boček, K Remízce č.p. 301/54, 747 16 Hať u Hlučína
Václav Boček, Příkopní č.p. 596/4, 747 23 Bolatice
Obec Bohuslavice, IDDS: qrvbmm8
sídlo: Poštovní č.p. 119, 747 19 Bohuslavice u Hlučína

dotčené správní úřady

Obecní úřad Bolatice, Stavební úřad, IDDS: idsb5g3
sídlo: Hlučínská č.p. 95/3, 747 23 Bolatice
odbor ŽP a komunálních služeb; vodoprávní úřad, IDDS: mfpbhkb
sídlo: Mírové náměstí č.p. 24/23, 748 01 Hlučín
odbor ŽP a komunálních služeb; vodoprávní úřad, IDDS: mfpbhkb
sídlo: Mírové náměstí č.p. 24/23, 748 01 Hlučín
Městský úřad Kravaře, oddělení životního prostředí, Náměstí 43, 747 21 Kravaře u Hlučína

ostatní

Archeologický ústav AV ČR, Brno, v. v. i., IDDS: xnjf5zy
sídlo: Čechyňská č.p. 363/19, Trnitá, 602 00 Brno 2
Český rybářský svaz, z. s., územní svaz pro Severní Moravu a Slezsko, IDDS: wfqyvcs
sídlo: Jahnova č.p. 890/14, Mariánské Hory, 709 00 Ostrava 9