

626/18

626/19

LEGENDA TYPŮ ČAR
PŮVODNÍ NIVELETA
PRAVÝ BŘEH
LEVÝ BŘEH
UPRAVENÁ NIVELETA
ŽLABU

ZÚ km 0,000 – VŤOK DO PROPUSTKU
DLAŽBA Z LOMOVÉHO KAMENE

stávající oplocení

KÚ km 0,104 VÝÚSTĚNÍ DEŠŤOVÉ KANALIZACE
ODVODNĚNÍ ZP. PLOCHY U č.p. 353

734.62
734.62
734.64
734.96
735.02
735.13

734.62
734.56
734.33
734.41
734.78
735.07

733.56
733.60
734.20
734.36
734.52
734.75

733.56
733.64
733.98
734.21
734.46
734.81





	-1		2
--	----	--	---

A diagram showing a 2D coordinate system with a horizontal red line. A purple circle is located above the red line, and another purple circle is located below the red line. A black line segment connects the two purple circles, passing through the red line.

0.00
0.50
2.50
5.18
7.86
11.66

2.50	9.16
	60.1-9.16

číslo stavby: 119190003

Zodpovědný projektant	Vypracoval	Technická kontrola	<div> MULTIAQUA s.r.o. VEVERKOVA 1343 500 02 HRADEC KRÁLOVÉ IČO: 60113111 TEL. +420 498 500 359 DIČ: CZ60113111 WWW.MULTIAQUA.CZ</div>	
Ing. Pavel Romášek	Ing. Pavel Romášek	Ing. Lubor Dítě		
				
Kraj: Liberecký	Obec: Josefův Důl			
Investor: Povodí Labe, státní podnik, Víta Nejedlého 951/8, 500 03 Hradec Králové				
VD Josefův Důl, oprava a rekonstrukce venkovní kanalizace objektů dozorství			Stupeň	DPS
			Datum	říjen 2020
			Zakázkové číslo	M20/050
			Formát	3xA4
Podélný profil			Měřítko: 1:500/100	Číslo přílohy: D.1.15
Předložená dokumentace je duševním vlastnictvím firmy Multiaqua s.r.o., Hradec Králové				