

**„Příprava opatření na DI pro přepravu  
NTK pro NJZ ETE  
– Povodí Vltavy – Orlík, dolní voda“**

Dokumentace pro územní řízení (DUR)

**E. DOKLADOVÁ ČÁST**

Objednatel: Povodí Vltavy, státní podnik



Vypracoval: AQUATIS, a.s.

## Seznam:

### 1) Vyjádření správců inženýrských sítí

č.	organizace	sídlo	zaslána žádost	obdrženo vyjádření	platnost vyjádření	dopad na PD ano/ne (pokud ano - komentář k vypořádání ve zprávě)
			datum	datum	datum	
DOLNÍ VODA						
1	1. SčV, a.s.	Ke Kable 971, 100 00 Praha 10	elektronicky/ 21.12.2021	21.12.2021	21.12.2022	nedojde ke střetu
2	ČEPS, a.s.	Elektrárnská 774/2, 101 52 Praha 10	elektronicky/ 21.12.2021	21.12.2021	21.12.2023	nedojde ke střetu
3a	Česká telekomunikační infrastruktura a.s. (CETIN)	Českomoravská 2510/19, 190 00 Praha 9	elektronicky/ 21.12.2021	21.12.2021	21.12.2023	dojde ke střetu
3b	Česká telekomunikační infrastruktura a.s. (CETIN)	Českomoravská 2510/19, 190 00 Praha 10	elektronicky/ 29.6.2022	29.06.2021	25.07.2024	vyjádření k DUR
4	ČEVAK a.s.	Severní 2264/8, České Budějovice 7, 370 10	elektronicky/ 21.12.2021	05.01.2022	05.01.2024	nedojde ke střetu
5	ČEZ ICT Services, a.s.	Duhová 1531/3, 140 53 Praha 4	elektronicky/ 21.12.2021	21.12.2021	21.12.2022	nedojde ke střetu
6	ČEZ Distribuce, a.s.	Teplická 874/8, 405 02 Děčín IV - Podmokly	elektronicky/ 1.8.2022	01.08.2022	01.02.2023	obnovení vyjádření
7	České Radiokomunikace a.s.	Skokanská 2117/1, PRAHA 6 - Břevnov, 169 00	elektronicky/ 21.12.2021	21.12.2021	21.12.2022	nedojde ke střetu
8	Telco Pro Services, a.s.	Duhová 1531/3, 140 53 Praha 4	elektronicky/ 21.12.2021	21.12.2021	21.12.2022	nedojde ke střetu
9	T-Mobile Czech Republic a.s.	Tomíčková 2144/1, Praha 4, 149 00	elektronicky/ 21.12.2021	21.12.2021	21.12.2022	nedojde ke střetu
10	Vodafone Czech Republic a.s.	náměstí Junkových 2, Praha 5, 155 00	elektronicky/ 21.12.2021	21.12.2021	21.12.2022	nedojde ke střetu
11	ALFA TELECOM s.r.o.	Kloknerova 9, 148 00 Praha 4	elektronicky/ 21.12.2021	20.01.2022	20.01.2024	nedojde ke střetu
12	CoProSys a.s.	Na Kopci 239, 537 05 Chrudim	elektronicky/ 21.12.2021	20.01.2022	20.01.2024	nedojde ke střetu
13a	Obec Solenice - vodovod	Obec Solenice P.O.Box 2, 262 33 Solenice	poštou/ 22.12.2021	21.12.2021	–	dojde ke střetu
13b	Obec Solenice - vodovod	Obec Solenice P.O.Box 2, 262 33 Solenice	poštou/ 30.6.2022	20.07.2022	–	vyjádření k DUR
14	Ministerstvo obrany - Sekce ekonomická a majetková - OOÚZ	P.O.BOX 45, Hradební 772/12, Praha 1, 110 05	poštou/ 22.12.2021	17.01.2022	17.01.2023	nedojde ke střetu
15	ČEZ, a.s.	Duhová 1444/2, 140 53 Praha 4	poštou/ 30.6.2022	16.09.2022	–	vyjádření k DUR, souhlasné stanovisko

### 2) Stanoviska, vyjádření dotčených orgánů

č.	organizace (odbor)	druh stanoviska	sídlo	zaslána žádost	obdrženo vyjádření	platnost vyjádření	dopad na PD ano/ne (pokud ano - komentář k vypořádání ve zprávě)
				datum	datum	datum	
	<b>OÚ Milín, stavební úřad</b>	<b>ÚZEMNÍ ROZHODNUTÍ</b>	<b>11.května 27, 262 31 Milín</b>				<i>pokud bude předmětem posuzování EIA, pak je příslušný stavební úřad Příbram</i>
1	KÚ Stř.kraje, Odbor životního prostředí a zemědělství, odd. ochrany přírody a krajiny	stanovisko dle § 45i z. 114/1992Sb. o ochraně přírody a krajiny (EVL, ptačí oblast)	Zborovská 11, 150 21 Praha 5	20.01.2022 / poštou	02.02.2022	—	lze vyloučit významný vliv
2	KÚ Stř.kraje, Odbor životního prostředí a zemědělství	oznámení o podlimitním záměru	Zborovská 11, 150 21 Praha 5	14.04.2022	04.05.2022	—	Vyjádření k záměru - splňuje limitní hodnotu č.51 - Oznámení předložit KÚ Stř.kraje
3	KÚ Stř.kraje, Odbor životního prostředí a zemědělství	OZNÁMENÍ záměru	Zborovská 11, 150 21 Praha 5	2.6.2022 / poštou	20.07.2022/ 23.8.2022 NPM	—	závěr zjišťovacího řízení - nemůže mít významný vliv a nebude posuzován dle EIA
4	MěÚ Příbram, Stavební úřad a územní plánování, odd. územního plánování	závazné stanovisko k záměru dle ustanovení § 96b odst.3 z. 183/2006Sb., o územním plánování a stavebním řádu (stavební zákon)	Tyršova 108, 261 19 Příbram I	20.01.2022 / poštou	26.01.2022	26.01.2024	záměr je přípustný
5	MěÚ Příbram, Stavební úřad a územní plánování, odd. územního plánování	Koordinované závazné stanovisko	Tyršova 108, 261 19 Příbram I	2.6.2022 / datovka	28.06.2022	—	souhlas, podmínky
6	Povodí Vltavy s.p., závod Dolní Vltava	stanovisko k projektu	Grafická 36, 150 21 Praha 5	2.6.2022 / poštou	04.07.2022	04.07.2024	souhlas, podmínky
7	Státní plavební správa - pobočka Praha	stanovisko k projektu	Jankovcova 4, P.O.BOX 28, 170 04 Praha 7	2.6.2022 / poštou	28.06.2022	—	souhlas, podmínky
8	Krajská hygienická stanice Středočeského kraje se sídlem v Praze	stanovisko k projektu	Dittrichova 329/17, 120 00 Praha 2 hnceaře	10.6.2022 / datovka	13.07.2022	—	podmínka diesel agregát!!! stavební řízení
9	Hasičský záchranný sbor Středočeského kraje, územní odbor Příbram	stanovisko k projektu	Školní 70, 261 01 Příbram	10.6.2022 / datovka	22.06.2022	—	Usnesení o odložení - HZS u těchto staveb nevykonává státní požární dozor
10	MěÚ Příbram, Odbor životního prostředí	souhlas se stavbou dle § 17vz	Tyršova 108, 261 19 Příbram I	12.7.2022 / datovka	29.07.2022	29.07.2024	závazné stanovisko, podmínky
11	Obec Solenice	souhlas se stavbou, vlastník pozemku	Obecní úřad Solenice, Obec Solenice P.O.Box 2, 262 33 Solenice	27.6.2022 / poštou	20.07.2022	—	souhlas + situace
12	MěÚ Příbram, Odbor životního prostředí	povolení ke kácení mimo les	Tyršova 108, 261 19 Příbram I	17.08.2022 / datovka	23.08.2022	—	Usnesení o postoupení věci pro nepřipadnost OÚ Solenice (doložit vlastnické právo, souhlas) rozhodnutí postoupeno z MěÚ Příbram, Odbor životního prostředí
13	Obecní úřad Solenice	povolení ke kácení mimo les	Obecní úřad Solenice, Obec Solenice P.O.Box 2, 262 33 Solenice	23.08.2022 / postoupení	31.08.2022	31.03.2023	

### 3) Vyjádření majitelů dotčených pozemků

č.	parcel. č.	katastrální území	LV	vlastník	adresa	druh pozemku/využití pozemku	celková výměra [m <sup>2</sup> ]	Souhlas k umístění stavebního záměru podle § 184a + SITUACE	
								datum zaslání dopisu	datum obdržení vyjádření
9	72/2	Dolní Lišnice (752371)	28	ČR, Povodí Vltavy, státní podnik	Holečkova 3178/8, Smíchov, 15000 Praha 5	ostatní plocha/ostatní komunikace	6 242		
10	72/8	Dolní Lišnice (752371)	28	ČR, Povodí Vltavy, státní podnik	Holečkova 3178/8, Smíchov, 15000 Praha 6	ostatní plocha/manipulační plocha	436		
11	139	Dolní Lišnice (752371)	28	ČR, Povodí Vltavy, státní podnik	Holečkova 3178/8, Smíchov, 15000 Praha 7	vodní plocha/koryto vodního toku přirozené nebo upravené	47 112		
12	72/6	Dolní Lišnice (752371)	10001	Obec Solenice	č. p. 37, 26263 Solenice	ostatní plocha/ostatní komunikace	438	27.6.2022 / poštou	20.07.2022

1) Vyjádření správců inženýrských sítí

č.	organizace	sídlo	zasílána žádost		obdrženo vyjádření		platnost vyjádření		dopad na PD ano/ne (pokud ano - komentář k vypořádání ve zprávě)
			datum		datum		datum		
DOLNÍ VODA									
1	1. SčV, a.s.	Ke Kable 971, 100 00 Praha 10	elektronicky/ 21.12.2021		21.12.2021		21.12.2022		nedojde ke sřetu
2	ČEPS, a.s.	Elektrárnská 774/2, 101 52 Praha 10	elektronicky/ 21.12.2021		21.12.2021		21.12.2023		nedojde ke sřetu
3a	Česká telekomunikační infrastruktura a.s. (CETIN)	Českomoravská 2510/19, 190 00 Praha 9	elektronicky/ 21.12.2021		21.12.2021		21.12.2023		dojde ke sřetu
3b		Českomoravská 2510/19, 190 00 Praha 10	elektronicky/ 29.6.2022		29.06.2021		25.07.2024		vyjádření k DUR
4	ČEVAK a.s.	Severní 2264/8, České Budějovice 7, 370 10	elektronicky/ 21.12.2021		05.01.2022		05.01.2024		nedojde ke sřetu
5	ČEZ ICT Services, a.s.	Duhová 1531/3, 140 53 Praha 4	elektronicky/ 21.12.2021		21.12.2021		21.12.2022		nedojde ke sřetu
6	ČEZ Distribuce, a.s.	Teplická 874/8, 405 02 Děčín IV - Podmokly	elektronicky/ 1.8.2022		01.08.2022		01.02.2023		obnovení vyjádření
7	České Radiokomunikace a.s.	Skokanská 2117/1, PRAHA 6 - Břevnov, 169 00	elektronicky/ 21.12.2021		21.12.2021		21.12.2022		nedojde ke sřetu
8	Telco Pro Services, a.s.	Duhová 1531/3, 140 53 Praha 4	elektronicky/ 21.12.2021		21.12.2021		21.12.2022		nedojde ke sřetu
9	T-Mobile Czech Republic a.s.	Tomíčkova 2144/1, Praha 4, 149 00	elektronicky/ 21.12.2021		21.12.2021		21.12.2022		nedojde ke sřetu
10	Vodafone Czech Republic a.s.	náměstí Junkových 2, Praha 5, 155 00	elektronicky/ 21.12.2021		21.12.2021		21.12.2022		nedojde ke sřetu
11	ALFA TELECOM s.r.o.	Kloknerova 9, 148 00 Praha 4	elektronicky/ 21.12.2021		20.01.2022		20.01.2024		nedojde ke sřetu
12	CoProSys a.s.	Na Kopci 239, 537 05 Chrudim	elektronicky/ 21.12.2021		20.01.2022		20.01.2024		nedojde ke sřetu
13a	Obec Solenice - vodovod	Obec Solenice P.O.Box 2, 262 33 Solenice	poštou/ 22.12.2021		21.12.2021		–		dojde ke sřetu
13b	Obec Solenice - vodovod	Obec Solenice P.O.Box 2, 262 33 Solenice	poštou/ 30.6.2022		20.07.2022		–		vyjádření k DUR
14	Ministerstvo obrany - Sekce ekonomická a majetková - OOUZ	P.O.BOX 45, Hradební 772/12, Praha 1, 110 05	poštou/ 22.12.2021		17.01.2022		17.01.2023		nedojde ke sřetu
15	ČEZ, a.s.	Duhová 1444/2, 140 53 Praha 4	poštou/ 30.6.2022		16.09.2022		–		vyjádření k DUR, souhlasné stanovisko

Váš dopis zn. **elektronické podání**Ze dne **21.12.2021**Naše značka **1SCVZAD11352**Vyizuje **1. S V, a.s.**

(automatické vyjádření)

Tel./fax **840 111 322**Mobil **601 275 275**E-mail: **info@1scv.cz**Datum: **21.12.2021**

Adresa žadatele:

**AQUATIS a.s.****Botanická 834/56****60200 Brno****Vyjádření společnosti 1. S V, a.s.**

Název akce:	VD Orlík - p ekladišt , dolní voda		
Ú el vyjád ení:	Existence za ízení		
Lokaliza ní údaje:	Okres:	P íbram	
	Obec:	Solenice	
	Katastrální území, parcelní íslo:		Dolní Líšnice, 72/2 pozemková
Zájmové území:	Vymezeno v situaci uvedené v p íloze*		
Kontaktní osoba:	Ing. Kate ina Bo íková		
Kontakt. údaje: tel., e-mail	+420606810113, katerina.borikova@aquatis.cz		
Vlastník dot ené IS:			
Platnost vyjád ení:	jeden rok ode dne vyhotovení		

Ve Vašem zájmovém území se **nenachází** zařízení v provozování nebo servisování společnosti 1. S V, a.s. a jejich ochranná nebo bezpatentová pásma.

Případná existence vodovodních a kanalizačních přípojek není součástí poskytnutého vyjádření, umístění jednotlivých přípojek je nutné ověřit u jednotlivých vlastníků nemovitostí (vlastníkem vodovodní nebo kanalizační přípojky, popřípadě jejich části zřízených před nabytím účinnosti zákona č. 274/2001 Sb. Zákona o vodovodech a kanalizacích v platném znění, je vlastník pozemku nebo stavby připojené na vodovod nebo kanalizaci, neprokáže-li se opak).

Vyjádření pozbývá platnosti:

- uplynutím doby platnosti vyjádření
- změnou rozsahu zájmového území a změnou dle vodu vydání vyjádření
- jestliže se žadatel či stavebník bezprostředně před zahájením realizace stavby ve vyznačeném zájmovém území neujistí o tom, zda toto vyjádření stále odpovídá skutečnosti (vytvoření sítě, nová žádost o poskytnutí vyjádření k existenci zařízení na internetových stránkách společnosti 1. S V, a.s.).

**1. SčV, a.s.**  
Ke Kablu 971, 100 00 Praha 10  
IČ: 47549793 / DIČ: CZ 47549793  
  
Ing. Bc. Robert Morávek, MBA, LL.M.  
generální a technický ředitel




















\*P íloha: situace zájmového území

P íloha k žádosti o poskytnutí informace ze dne: **21.12.2021**

Naše zna ka: **1SCVZAD11352**

### Situace zájmového území



- |  |  |   |
|--|--|---|
|  Úsek vodovodního řádu              |  Úsek kanalizačního řádu              |  Linie elektro               |
|  Úsek vodovodního řádu              |  Úsek kanalizačního řádu: dešťová     |  Ochranné pásmo: I. stupeň   |
|  Úsek vodovodní přípojky            |  Úsek kanalizační přípojky            |  Ochranné pásmo: II. stupeň  |
|  Úsek vodovodní přípojky            |  Úsek kanalizační přípojky: dešťová   |  Ochranné pásmo: III. stupeň |
|  Úsek vodovodního řádu: mimo provoz |  Úsek kanalizačního řádu: mimo provoz |  Ostatní                     |
|  Úsek vodovodního řádu: zrušeno     |  Úsek kanalizačního řádu: zrušeno     |   |

Váš dopis zn. **elektronické podání**Ze dne **21.12.2021**Naše značka **1SCVZAD11352**Vyizuje **1. S V, a.s.**

(automatické vyjádření)

Tel./fax **840 111 322**Mobil **601 275 275**E-mail: **info@1scv.cz**Datum: **21.12.2021**

Adresa žadatele:

**AQUATIS a.s.****Botanická 834/56****60200 Brno****Vyjádření společnosti 1.S V, a.s.**

Název akce:	VD Orlík - p ekladišt , dolní voda		
Ú el vyjád ení:	Existence za ízení		
Lokaliza ní údaje:	Okres:	P íbram	
	Obec:	Solenice	
	Katastrální území, parcelní íslo:		Dolní Líšnice, 72/2 pozemková
Zájmové území:	Vymezeno v situaci uvedené v p íloze*		
Kontaktní osoba:	Ing. Kate ína Bo íková		
Kontakt. údaje: tel., e-mail	+420606810113, katerina.borikova@aquatis.cz		
Vlastník dot ené IS:			
Platnost vyjád ení:	jeden rok ode dne vyhotovení		

Ve Vašem zájmovém území se **nenachází** zařízení v provozování nebo servisování společnosti 1. S V, a.s. a jejich ochranná nebo bezpatrová pásma.

Případná existence vodovodních a kanalizačních přípojek není součástí poskytnutého vyjádření, umístění jednotlivých přípojek je nutné ověřit u jednotlivých vlastníků nemovitostí (vlastníkem vodovodní nebo kanalizační přípojky, popřípadě jejich části zřízených před nabytím účinnosti zákona č. 274/2001 Sb. Zákona o vodovodech a kanalizacích v platném znění, je vlastník pozemku nebo stavby připojené na vodovod nebo kanalizaci, neprokáže-li se opak).

Vyjádření pozbývá platnosti:

- uplynutím doby platnosti vyjádření
- změnou rozsahu zájmového území a změnou dle vodu vydání vyjádření
- jestliže se žadatel či stavebník bezprostředně před zahájením realizace stavby ve vyznačeném zájmovém území neujistí o tom, zda toto vyjádření stále odpovídá skutečnosti (vytvoření sítě, nová žádost o poskytnutí vyjádření k existenci zařízení na internetových stránkách společnosti 1. S V, a.s.).

**1.SčV, a.s.**  
Ke Kablu 971, 100 00 Praha 10  
IČ: 47549793 / DIČ: CZ 47549793  
  
Ing. Bc. Robert Morávek, MBA, LL.M.  
generální a technický ředitel

















\*P íloha: situace zájmového území

P íloha k žádosti o poskytnutí informace ze dne: **21.12.2021**

Naše zna ka: **1SCVZAD11352**

### Situace zájmového území



- |  |  |   |
|--|--|---|
|  Úsek vodovodního řadu              |  Úsek kanalizačního řadu              |  Linie elektro               |
|  Úsek vodovodního řadu              |  Úsek kanalizačního řadu: dešťová     |  Ochranné pásmo: I. stupeň   |
|  Úsek vodovodní přípojky            |  Úsek kanalizační přípojky            |  Ochranné pásmo: II. stupeň  |
|  Úsek vodovodní přípojky            |  Úsek kanalizační přípojky: dešťová   |  Ochranné pásmo: III. stupeň |
|  Úsek vodovodního řadu: mimo provoz |  Úsek kanalizačního řadu: mimo provoz |  Ostatní                     |
|  Úsek vodovodního řadu: zrušeno     |  Úsek kanalizačního řadu: zrušeno     |   |

**VYJÁDŘENÍ O EXISTENCI SÍTĚ ELEKTRONICKÝCH KOMUNIKACÍ  
společnosti CETIN a.s.  
(„Vyjádření“)**

**A VŠEOBECNÉ PODMÍNKY OCHRANY SÍTĚ ELEKTRONICKÝCH KOMUNIKACÍ  
společnosti CETIN a.s.  
(„Všeobecné podmínky ochrany SEK“)**

toto Vyjádření a Všeobecné podmínky ochrany SEK je vydané dle ustanovení § 101 zákona č. 127/2005 Sb., o elektronických komunikacích a o změně některých souvisejících zákonů, v účinném znění („**Zákon o elektronických komunikacích**“), a dle ustanovení § 161 zákona č. 183/2006 Sb., o územním plánování a stavebním řádu, v účinném znění („**Stavební zákon**“), a dle příslušných ustanovení zákona č. 89/2012 Sb., občanský zákoník, v účinném znění („**Občanský zákoník**“)

**Číslo jednací: 891925/21**

**Číslo žádosti: 0121 351 359 („Žádost“)**

Název akce („ <b>Stavba</b> “)	VD Orlík - překladiště, dolní voda	
Důvod vydání Vyjádření („ <b>Důvod vyjádření</b> “)	Informace o poloze sítě	
<b>Žadatel</b>	AQUATIS a.s., kontaktní osoba: Kateřina Boříková, Botanická 834/56, Brno, 60200	
<b>Stavebník</b>	-- neuvedeno --, , -- neuvedeno --, 0	
<b>Zájmové území</b>	Okres	Příbram
	Obec	Solenice
	Kat. území / č. parcely	Dolní Líšnice
<b>Platnost Vyjádření</b>	<b>21. 12. 2023 („Den konce platnosti Vyjádření“)</b>	

Žadatel Žadostí určil a vyznačil Zájmové území, jakož i určil Důvod Vyjádření.

Na základě určení a vyznačení Zájmového území Žadatelem a na základě určení Důvodu Vyjádření vydává společnost CETIN a.s. následující Vyjádření:

**Dojde ke střetu se sítí elektronických komunikací (dále jen „SEK“) společnosti CETIN a.s.**

- (I) Na Žadatelem určeném a vyznačeném Zájmovém území se vyskytuje SEK společnosti CETIN a.s.; a
- (II) Stavebník nebo jím pověřená třetí osoba je povinen řídit se Všeobecnými podmínkami ochrany SEK, které jsou nedílnou součástí Vyjádření; a
- (III) pro případ, že bude nezbytné přeložení SEK, zajistí vždy takové přeložení SEK její vlastník, společnost CETIN a.s. Stavebník, který vyvolal překládku SEK je dle ustanovení § 104 odst. 17 Zákona o elektronických komunikacích povinen uhradit společnosti CETIN a.s. veškeré náklady na nezbytné úpravy dotčeného úseku SEK, a to na úrovni stávajícího technického řešení; a
- (IV) pro účely přeložení SEK dle bodu (III) tohoto Vyjádření je Stavebník povinen uzavřít se společností CETIN a.s. Smlouvu o realizaci překládky SEK; a
- (V) Stavebník a/nebo Žadatel není oprávněn užít toto Vyjádření k podání jakékoliv žádosti o vydání jakéhokoliv správního rozhodnutí či jiného rozhodnutí majícího obdobný charakter.

Číslo jednací: 891925/21

Číslo žádosti: 0121 351 359

Vyjádření je platné pouze pro Zájmové území určené a vyznačené Žadatelem, jakož i pro Důvod Vyjádření stanovený a určený Žadatelem v Žádosti.

Vyjádření pozbývá platnosti i) dnem, kdy je Žadatelem a/nebo Stavebníkem použito k podání žádosti o vydání jakéhokoliv správního rozhodnutí či jiného rozhodnutí majícího obdobný charakter a/nebo dnem zahájení jakéhokoliv správního rozhodnutí či jiného rozhodnutí majícího obdobný charakter, ve kterém bylo Vyjádření použito, ii) uplynutím doby platnosti v tomto Vyjádření uvedeného, iii) změnou rozsahu Zájmového území či změnou Důvodu Vyjádření uvedeného v Žádosti a/nebo iv) porušením Všeobecných podmínek ochrany SEK, to vše v závislosti na tom, která ze skutečností rozhodná pro pozbytí platnosti Vyjádření nastane nejdříve.

Společnost CETIN a.s. vydáním tohoto Vyjádření poskytla Žadateli pro Žadatelem určené a vyznačené Zájmové území veškeré informace o SEK dostupné společnosti CETIN a.s. ke dni podání Žádosti.

Ze strany společnosti CETIN a.s. může v některých případech docházet ke zpracování Vašich osobních údajů. Ke zpracování Vašich osobních údajů dochází vždy v souladu s platnými právními předpisy. Konkrétní zásady a podmínky zpracování osobních údajů společností CETIN a.s. jsou dostupné na <https://www.cetin.cz/zasady-ochrany-osobnich-udaju>.

V případě dotazů k Vyjádření kontaktujte prosím asistenční linku 800 630 630.

#### Přílohami Vyjádření jsou:

- *Všeobecné podmínky ochrany SEK*
- *Informace k vytýčení SEK ve vlastnictví společnosti CETIN a.s.*
- *Situační výkres (obsahuje Zájmové území určené a vyznačené Žadatelem a výřezy účelové mapy SEK)*

Vyjádření vydala společnost **CETIN a.s.** dne: 21. 12. 2021.



CETIN a.s.  
Českomoravská 2510/19, Libeň  
190 00 Praha 9  
DIČ: CZ04084063  
102

**VŠEOBECNÉ PODMÍNKY OCHRANY SÍTĚ ELEKTRONICKÝCH KOMUNIKACÍ společnosti CETIN a.s.****1. PLATNOST VŠEOBECNÝCH PODMÍNEK**

- i) Tyto Všeobecné i podmínky ochrany sítě elektronických komunikací (dále jen „VPOSEK“) tvoří součást Vyjádření (jak je tento pojem definován níže v článku 2 VPOSEK).
- ii) V případě rozporu mezi Vyjádřením a těmito VPOSEK mají přednost ustanovení Vyjádření, pokud není těmito VPOSEK stanoveno jinak.

**2. DEFINICE**

Níže uvedené termíny, jsou-li použity v těchto VPOSEK a uvozeny velkým písmenem, mají následující význam, není-li těmito VPOSEK a/nebo Příslušnými požadavky stanoveno výslovně jinak:

„**CETIN**“ znamená CETIN a.s. se sídlem Českomoravská 2510/19, Libeň, 190 00 Praha 9, IČO: 04084063, zapsaná v obchodním rejstříku vedeném Městským soudem v Praze pod spz. B 20623;

„**Den**“ je kalendářní den;

„**Kabelovod**“ podzemní zařízení sestávající se z tělesa Kabelovodu a kabelových komor, sloužící k zatahování kabelů a ochranných trubek;

„**Občanský zákoník**“ znamená zákon č. 89/2012 Sb., občanský zákoník, v účinném znění;

„**POS**“ je zaměstnanec společnosti CETIN, pověřený ochranou sítě, Luboš Maněna, tel.: 606 936 184, e-mail: lubos.manena@cetin.cz;

„**Pracovní den**“ znamená Den, kromě soboty, neděle, a státních svátků a ostatních svátků ve smyslu zákona č. 245/2000 Sb., o státních svátcích, o významných dnech a o dnech pracovního klidu, v účinném znění;

„**Příslušné požadavky**“ znamená jakýkoli a každý příslušný právní předpis, vč. technických norem, nebo normativní právní akt veřejné správy či samosprávy, nebo jakékoli rozhodnutí, povolení, souhlas nebo licenci, včetně podmínek, které s ním souvisí;

„**Překládka**“ je stavba spočívající ve změně trasy vedení SEK ve vlastnictví CETIN nebo přemístění zařízení SEK ve vlastnictví CETIN; Stavebník, který Překládku vyvolal, je dle ustanovení § 104 odst. 17 Zákona o elektronických komunikacích povinen uhradit společnosti CETIN veškeré náklady na nezbytné úpravy dotčeného úseku SEK, a to na úrovni stávajícího technického řešení;

„**SEK**“ je síť elektronických komunikací ve vlastnictví CETIN;

„**Stavba**“ je stavba a/nebo činnost ve vztahu, k níž bylo vydáno Vyjádření, a je prováděna Stavebníkem a/nebo Žadatelem v souladu s Příslušnými požadavky, povolená příslušným správním rozhodnutím vydaným dle Stavebního zákona;

„**Stavebník**“ je osoba takto označená ve Vyjádření;

„**Stavební zákon**“ je zákon č. 183/2006 Sb., o územním plánování a stavebním řádu;

„**Vyjádření**“ je vyjádření o existenci sítě elektronických komunikací vydané společností CETIN dne 21. 12. 2021 pod č.j. 891925/21;

„**Zájmové území**“ je území označené Žadatelem a/nebo Stavebníkem v Žádosti;

„**Situační výkres**“ je výkres, který je přílohou Vyjádření a obsahuje Zájmové území určené a vyznačené Žadatelem v Žádosti a výřezy účelové mapy SEK;

„**Zákon o elektronických komunikacích**“ je zákon č. 127/2005 Sb., o elektronických komunikacích a o změně některých souvisejících zákonů, v účinném znění;

„**Žadatel**“ je osoba takto označená ve Vyjádření.

„**Žádost**“ je žádost, kterou Žadatel a/nebo Stavebník požádal CETIN o vydání Vyjádření.

**3. PLATNOST A ÚČINNOST VPOSEK**

Tyto VPOSEK jsou platné a účinné dnem odeslání Vyjádření na i) adresu elektronické pošty Stavebníka a/nebo Žadatele uvedenou v Žádosti nebo ii) adresu pro doručení prostřednictvím poštovní přepravy uvedenou Stavebníkem a/nebo Žadatelem v Žádosti.

**4. OBECNÁ PRÁVA A POVINNOSTI STAVEBNÍKA A/NEBO ŽADATELE**

- (i) Stavebník, Žadatel je výslovně srozuměn s tím, že SEK je veřejně prospěšným zařízením, byla zřízena ve veřejném zájmu a je chráněna Příslušnými požadavky.
- (ii) SEK je chráněna ochranným pásmem, jehož rozsah je stanoven (a) ustanovením § 102 Zákona o elektronických komunikacích a/nebo (b) právními předpisy účinnými před Zákonom o elektronických komunikacích, není-li Příslušnými požadavky stanoveno jinak.
- (iii) Stavebník, Žadatel nebo jím pověřená třetí osoba, je povinen při provádění Stavby nebo jiných prací, při odstraňování havárií a projektování staveb, řídit se Příslušnými požadavky, správnou praxí v oboru stavebnictví a technologickými postupy a je povinen učinit veškerá nezbytná opatření vyžadovaná Příslušnými požadavky k ochraně SEK před poškozením. Povinnosti dle tohoto odstavce má Stavebník rovněž ve vztahu k SEK, které se nachází mimo Zájmové území.
- (iv) Při zjištění jakéhokoli rozporu mezi údaji v Situačním výkresu, který je přílohou Vyjádření a skutečným stavem, je Stavebník a/nebo Žadatel povinen bez zbytečného odkladu, nejpozději Den následující po zjištění takové skutečnosti, zjištěný rozpor oznámit POS.
- (v) Stavebník, Žadatel nebo jím pověřená třetí osoba, je povinen každé poškození či krádež SEK bezodkladně, nejpozději Den následující po zjištění takové skutečnosti, oznámit takovou skutečnost dohledovému centru společnosti CETIN na telefonní číslo +420 238 464 190.
- (vi) Bude-li Stavebník, Žadatel nebo jím pověřená třetí osoba na společnosti CETIN požadovat, aby se jako účastník správního řízení, pro jehož účely bylo toto Vyjádření vydáno, vzdala práva na odvolání proti rozhodnutí vydanému ve správním řízení, je oprávněn kontaktovat POS.

**5. POVINNOSTI STAVEBNÍKA PŘI PŘÍPRAVĚ STAVBY**

- (i) Při projektování Stavby je Stavebník povinen zajistit, aby projektová dokumentace Stavby (i) zohledňovala veškeré požadavky na ochranu SEK vyplývající z Příslušných požadavků, zejména ze Zákona o elektronických komunikacích a Stavebního zákona, (ii) respektovala správnou praxi v oboru stavebnictví a technologické postupy a (iii) umožňovala, aby i po provedení a umístění Stavby dle takové projektové dokumentace byla společnost CETIN, jako vlastník SEK schopna bez jakýkoliv omezení a překážek provozovat SEK, provádět údržbu a opravy SEK.
- (ii) Nebude-li možné projektovou dokumentaci zajistit některý, byť i jeden z požadavků dle předchozího odstavce (i) a/nebo umístění Stavby by mohlo způsobit, že nebude naplněn některý, byť i jeden z požadavků dle předchozího odstavce (i), vyvolá Stavebník Překládku.
- (iii) Při projektování Stavby, která se nachází nebo je u ní zamýšleno, že se bude nacházet v ochranném pásmu radiových tras společnosti CETIN a překračuje výšku 15 m nad zemským povrchem, a to včetně dočasných objektů zařízení staveníště (jeřáby, konstrukce, atd.) je Stavebník povinen písemně kontaktovat POS za účelem získání konkrétního stanoviska a podmínek k ochraně radiových tras společnosti CETIN a pro určení, zda Stavba vyvolá Překládku. Ochranné pásmo radiových tras v šíři 50m je zakresleno do situačního výkresu, který je součástí tohoto Vyjádření.

**VŠEOBECNÉ PODMÍNKY OCHRANY SÍTĚ ELEKTRONICKÝCH KOMUNIKACÍ společnosti CETIN a.s.**



Číslo jednací: 891925/21

Číslo žádosti: 0121 351 359

- (iv) Pokud se v Zájmovém území nachází podzemní silové vedení (NN) ve vlastnictví společnosti CETIN, je Stavebník povinen ve vztahu k projektové dokumentaci zajistit totéž, co je uvedeno pod písm (i) tohoto článku 5, přičemž platí, že Stavebník vyvolá Překládku v případech uvedených pod písm (ii) tohoto článku 5.
- (v) Stavebník je povinen při projektování Stavby, která je stavbou (a) zařízení silových elektrických sítí (VN, VVN a ZVVN) a/nebo (b) trakčních vedení, provést výpočet či posouzení rušivých vlivů na SEK, zpracovat ochranná opatření, to vše dle a v souladu s Příslušnými požadavky. Stavebník je povinen nejpozději třicet (30) Dnů před podáním žádosti o vydání příslušného správního rozhodnutí k umístění Stavby dle Stavebního zákona předat POS výpočet či posouzení rušivých vlivů na SEK a zpracovaná ochranná opatření.
- (vi) Je-li Stavba v souběhu s Kabelovodem, nebo Kabelovod kříží, je Stavebník povinen nejpozději ke Dni, ke kterému započne se zpracováním projektové dokumentace ke Stavbě, oznámit POS a projednat s POS (a) veškeré případy, kdy trajektorie podvrtná a protlaků budou vedeny ve vzdálenosti menší, než je 1,5 m od Kabelovodu a (b) jakékoliv výkopové práce, které budou nebo by mohly být vedeny v úrovni či pod úrovní Kabelovodu nebo kabelové komory.
- (vii) Je-li Stavba umístěna nebo má být umístěna v blízkosti Kabelovodu, ve vzdálenosti menší, než jsou 2 m nebo kříží-li Stavba Kabelovod ve vzdálenosti menší, než je 0,5 m nad nebo kdekoliv pod Kabelovodem, je Stavebník povinen předložit POS k posouzení zakreslení Stavby v příčných řezech, přičemž do příčného řezu je Stavebník rovněž povinen zakreslit profil kabelové komory.

## 6. POVINNOSTI STAVEBNÍKA PŘI PROVÁDĚNÍ STAVBY

- (i) Stavebník je před započítím jakýchkoliv zemních prací ve vztahu ke Stavbě povinen vytýčit trasu SEK na terénu dle Příslušných požadavků a dle Stavebního zákona. S vytýčenou trasou SEK je Stavebník povinen seznámit všechny osoby, které budou anebo by mohly zemní práce ve vztahu ke Stavbě provádět. V případě porušení této povinnosti bude Stavebník odpovědný společnosti CETIN za náklady a škody, které porušení této povinnosti společnosti CETIN vzniknou a je povinen je společnosti CETIN uhradit.
- (ii) Pět (5) Pracovních dní před započítím jakýchkoliv prací ve vztahu ke Stavbě je Stavebník povinen oznámit společnosti CETIN, že zahájí práce či činnosti ve vztahu ke Stavbě. Písemné oznámení dle předchozí věty zašle Stavebník na adresu elektronické pošty POS a bude obsahovat minimálně číslo jednací Vyjádření a kontaktní údaje Stavebníka.
- (iii) Stavebník je povinen zabezpečit a zajistit SEK proti mechanickému poškození, a to zpravidla dočasným umístěním silničních betonových panelů nad kabelovou trasou SEK. Do doby, než je zajištěna a zabezpečena ochrana SEK proti mechanickému poškození, není Stavebník oprávněn přejíždět vozidly nebo stavební mechanizací kabelovou trasu SEK. Při přepravě vysokých nákladů nebo při projíždění stroji, vozidly či mechanizací pod nadzemním vedením SEK je Stavebník povinen prověřit, zda výška nadzemního vedení SEK je dostatečná a umožňuje spolehlivý a bezpečný způsob přepravy nákladu či průjezdu strojů, vozidel či mechanizace.
- (iv) Při provádění zemních prací v blízkosti SEK je Stavebník povinen postupovat tak, aby nedošlo ke změně hloubky uložení nebo prostorového uspořádání SEK. V místech, kde SEK vystupuje ze země do budovy, rozváděče, na sloup apod. je Stavebník povinen vykonávat zemní práce se zvýšenou mírou opatrnosti, výkopové práce v blízkosti sloupů nadzemního vedení SEK je Stavebník povinen provádět v takové vzdálenosti od sloupu nadzemního vedení SEK,

kteřá je dostatečná k tomu, aby nedošlo nebo nemohlo dojít k narušení stability sloupu nadzemního vedení SEK. Stavebník je povinen zajistit, aby jakoukoliv jeho činností nedošlo bez souhlasu a vědomí společnosti CETIN (a) ke změně nivelety terénu, a/nebo (b) k výsadbě trvalých porostů, a/nebo (c) ke změně rozsahu a změně konstrukce zpevněných ploch. Pokud došlo k odkrytí SEK, je Stavebník povinen SEK po celou dobu odkrytí náležitě zabezpečit proti prověšení, poškození a odcizení.

- (v) Zjistí-li Stavebník kdykoliv během provádění prací ve vztahu ke Stavbě jakýkoliv rozpor mezi údaji v projektové dokumentaci a skutečností, je povinen bezodkladně přerušit práce a oznámit zjištěný rozpor na adresu elektronické pošty POS. Stavebník není oprávněn pokračovat v pracích ve vztahu ke Stavbě do doby, než získá písemný souhlas POS s pokračováním prací.
- (vi) Stavebník není bez předchozího písemného souhlasu společnosti CETIN oprávněn manipulovat s kryty kabelových komor, jakkoliv zakrývat vstupy do kabelových komor, a to ani dočasně, vstupovat do kabelových komor, jakkoliv manipulovat s případně odkrytými prvky SEK či s jakýmkoliv jiným zařízením se SEK souvisejícím. Rovněž bez předchozího písemného souhlasu společnosti CETIN není Stavebník oprávněn umístit nad trasou Kabelovodu jakoukoliv jinou síť technické infrastruktury v podélném směru.
- (vii) Byla-li v souladu s Vyjádřením a těmito VPOSEK odkryta SEK je Stavebník povinen tři (3) Pracovní dny před zakrytím SEK písemně oznámit POS zakrytí SEK a vyzvat ho ke kontrole před zakrytím. Oznámení Stavebníka dle předchozí věty musí obsahovat minimálně předpokládaný Den zakrytí, číslo jednací Vyjádření a kontaktní údaje Stavebníka. Stavebník není oprávněn provést zakrytí do doby, než získá písemný souhlas POS se zakrytím.

## 7. ROZHODNÉ PRÁVO

Vyjádření a VPOSEK se řídí českým právem, zejména Občanským zákoníkem, Zákonem o elektronických komunikacích a Stavebním zákonem. Veškeré spory z Vyjádření či VPOSEK vyplývající budou s konečnou platností řešeny u příslušného soudu České republiky.

## 8. PÍSEMNÝ STYK

Písemným stykem či pojmem „písemně“ se pro účely Vyjádření a VPOSEK rozumí předání zpráv jedním z těchto způsobů:

- v listinné podobě;
- e-mailovou zprávou s uznávaným elektronickým podpisem dle zák. č. 297/2016 Sb., o službách vytvářejících důvěru pro elektronické transakce, v účinném znění; a/nebo e-mailovou zprávou zaslano na adresu POS;

## 9. ZÁVĚREČNÁ USTANOVENÍ

- (i) Stavebník, Žadatel nebo jím pověřená třetí osoba je počínaje Dnem převzetí Vyjádření povinen užít informace a data uvedená ve Vyjádření pouze a výhradně k účelu, pro který mu byla tato poskytnuta. Stavebník, Žadatel nebo jím pověřená třetí osoba není oprávněn informace a data rozmnožovat, rozšiřovat, pronajímat, půjčovat či jinak umožnit jejich užívání třetí osobou bez předchozího písemného souhlasu společnosti CETIN.
- (ii) Pro případ porušení kterékoliv z povinností Stavebníka, Žadatele nebo jím pověřené třetí osoby, založené Vyjádřením /nebo těmito VPOSEK je Stavebník, Žadatel či jím pověřená třetí osoba odpovědný za veškeré náklady a škody, které společnosti CETIN vzniknou porušením povinností Stavebníka, Žadatele nebo jím pověřené třetí osoby.

Číslo jednací: 891925/21

Číslo žádosti: 0121 351 359

## Informace k vytyčení *SEK*

V případě požadavku na vytyčení *SEK* společnosti *CETIN* se, prosím, obraťte na společnosti uvedené níže:

### **CETIN a.s. - středisko Praha a Stř.Čechy**

se sídlem: Českomoravská 2510/19, Libeň, 190 00 Praha 9  
IČ: 04084063 DIČ: CZ04084063  
kontakt: tel: 238461858 obslužná doba po-pa 7 - 15 hod

### **ARITMET s.r.o.**

se sídlem: Gutova 2134/26, 100 00 Praha 10  
IČ: 27951529 DIČ: CZ27951529  
kontakt: Mikuláš Záworka, mobil: 606213599, e-mail: mikulas.zaworka@aritmet.cz  
Štěpán Klemens, mobil: 728445254, e-mail: stepan.klemens@aritmet.cz

### **FORTEl s.r.o.**

se sídlem: Nušlova 2286, 158 00 Praha 5  
IČ: 62909380 DIČ: CZ62909380  
kontakt: Petr Lásk, mobil: 602308933, e-mail: fortel@fortel.cz

### **Chadima Zdeněk**

se sídlem: Máchova 257, 539 73 Skuteč  
IČ: 01222163 DIČ:  
kontakt: Zdeněk Chadima, tel: 731115933, e-mail: z.chadima@tiscali.cz

### **Ing. Václav Hlavatý**

se sídlem: V Lukách 2162, 269 01 Rakovník  
IČ: 44255501 DIČ:  
kontakt: Ing. Václav Hlavatý, mobil: 606632506, e-mail: dobrahlava@seznam.cz

### **Milouš Koloušek**

se sídlem: Novovysočanská 827/36, 190 00 Praha - Vysočany  
IČ: 76397238 DIČ:  
kontakt: Milouš Koloušek, mobil: 605297296, e-mail: mkolousek@ixcon.cz

### **Miroslav Kraušner**

se sídlem: Jaselská 1159, 295 01 Mnichovo Hradiště  
IČ: 64721051 DIČ: CZ64721051  
kontakt: Miroslav Kraušner, mobil: 602350825, e-mail: spojdrat@seznam.cz

### **NEWTELELINE spol. s r.o.**

se sídlem: Praha 6, Bělohorská 185/163 169 00  
IČ: 48108421 DIČ: CZ48108421  
kontakt: Michal Schonauer, mobil: 608333920, e-mail: michal.schonauer@ntl.cz

### **SITEL, spol. s r.o.**

se sídlem: Baarova 957/15, 140 00 Praha 4  
IČ: 44797320 DIČ: CZ 44797320  
kontakt: Stanislav Rada, mobil: 606744788, e-mail: sr@sitel.cz



Číslo jednací: 891925/21

Číslo žádosti: 0121 351 359

**SPOJMONT s.r.o.**

se sídlem: Žitavského 556, 156 00 Praha 5  
IČ: 61501387 DIČ: CZ61501387  
kontakt: Miloslav Možný, mobil: 777794853, e-mail: info@spojmont.cz  
Jan Adámek, mobil: 777226627, e-mail: info@spojmont.cz

**SUPTel a.s.**

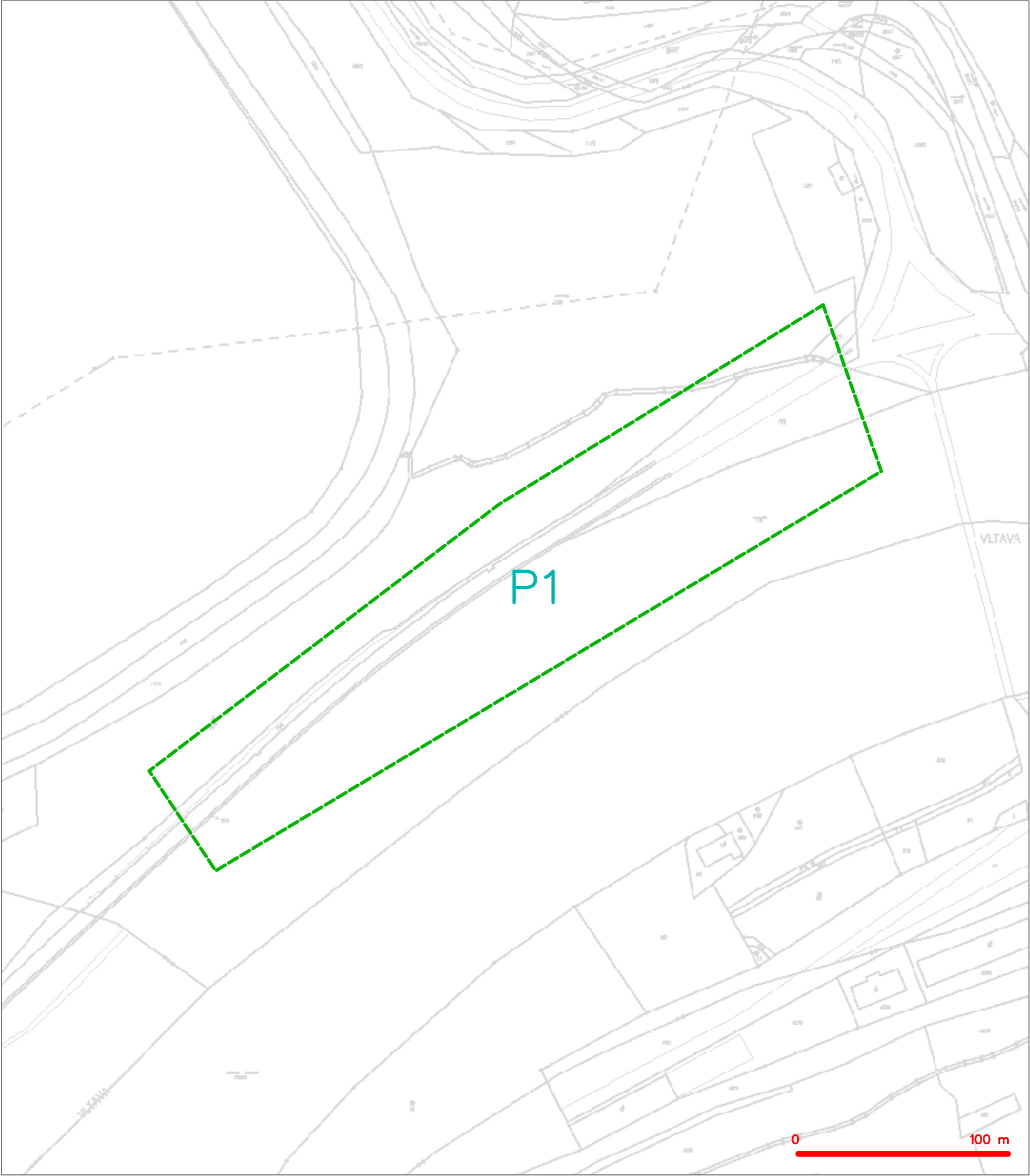
se sídlem: Hřbitovní 1322/15, 312 16 Plzeň  
IČ: 25229397 DIČ: CZ25229397  
kontakt: Bohumír Fulín, mobil: 724635314, e-mail: fulin@suptel.cz  
Jiří Kalfířt, mobil: 724635351, e-mail: kalfirt@suptel.cz  
Vlastimil Koudelka, mobil: 725277777, e-mail: koudelka@suptel.cz

**Vegacom, a.s.**


se sídlem: Novodvorská 1010/14, 142 01 Praha 4  
IČ: 25788680 DIČ: CZ25788680  
kontakt: Milan Novotný, mobil: 724 437 713, e-mail: novotnym@vegacom.cz.

**TEMO-TELEKOMUNIKACE, a.s.**

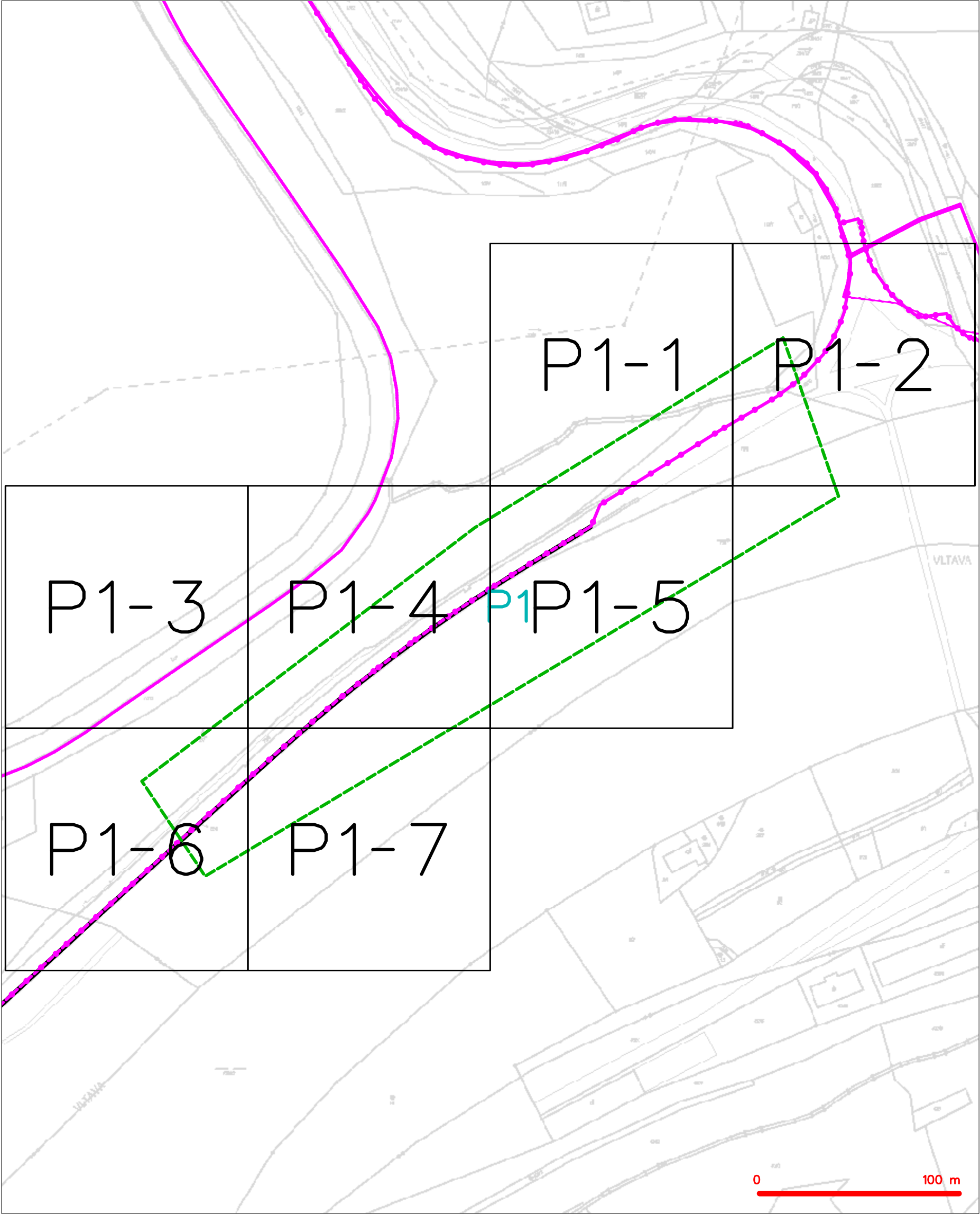
se sídlem: U Záběhlického zámku 233/15, 106 00 Praha 10  
IČ: 25740253 DIČ: CZ25740253  
kontakt: Michal Nun, mobil: 601 378 578, vytyceni@temo.cz



LEGENDA  
----- hranice zájmového území k vyjádření


  
CETIN a.s.  
Českomoravská 2510/19, Libeň  
190 00 Praha 9  
DIČ: CZ04084063  
102

SITUAČNÍ VÝKRES - POLYGON 1



LEGENDA	
	hranice zájmového území k vyjádření
	NV přípojka, území s NV přípojkou CETIN
	zaměřený průběh metalického kabelu
	zaměřený průběh optického kabelu, HDPE trubky nebo souběh optického a metalického kabelu
	nezaměřený průběh metalického kabelu
	nadzemní síť cizí
	nezaměřený průběh optického kabelu, HDPE trubky nebo souběh optického a metalického kabelu
	radiové síť, ochranné pásmo radiové sítě
	nadzemní síť
	neprovazované síť
	podzemní síť cizí
	síť s NV
	kolektor, kabelovod

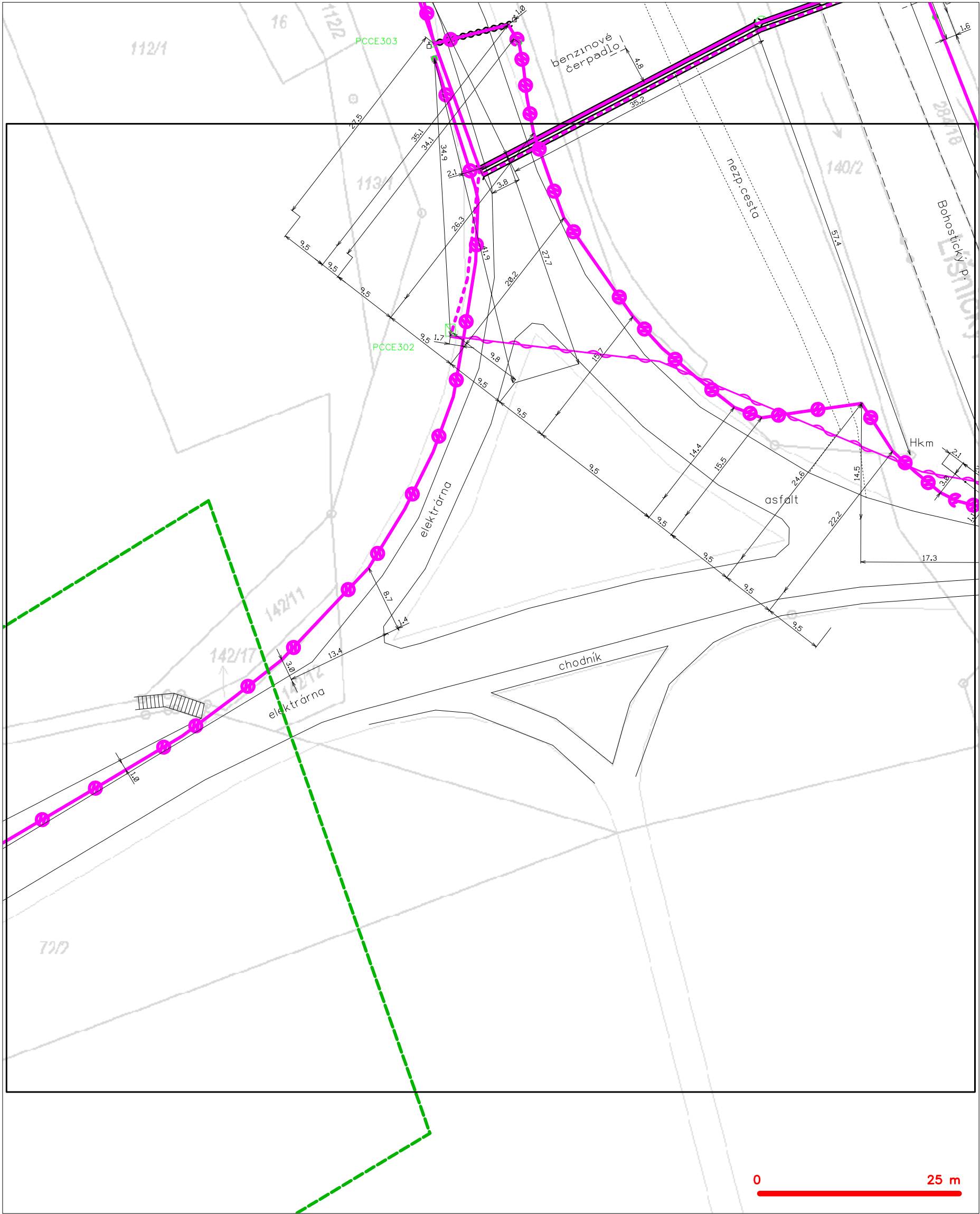
SITUAČNÍ VÝKRES - POLYGON 1, list kladu P1-1



**LEGENDA**

	hranice zájmového území k vyjádření		nezaměřený průběh optického kabelu, HDPE trubky
	NV přípojka, území s NV přípojkou CETIV		nebo souběh optického a metalického kabelu
	zaměřený průběh metalického kabelu		radiové sítě, ochranné pásmo radiové sítě
	zaměřený průběh optického kabelu, HDPE trubky		podzemní sítě
	nebo souběh optického a metalického kabelu		neprorazované sítě
	nezaměřený průběh metalického kabelu		podzemní sítě cizí
	nadzemní sítě cizí		sítě s NV
			kolektor, kabelovod


SITUAČNÍ VÝKRES - POLYGON 1, list kladu P1-2



LEGENDA

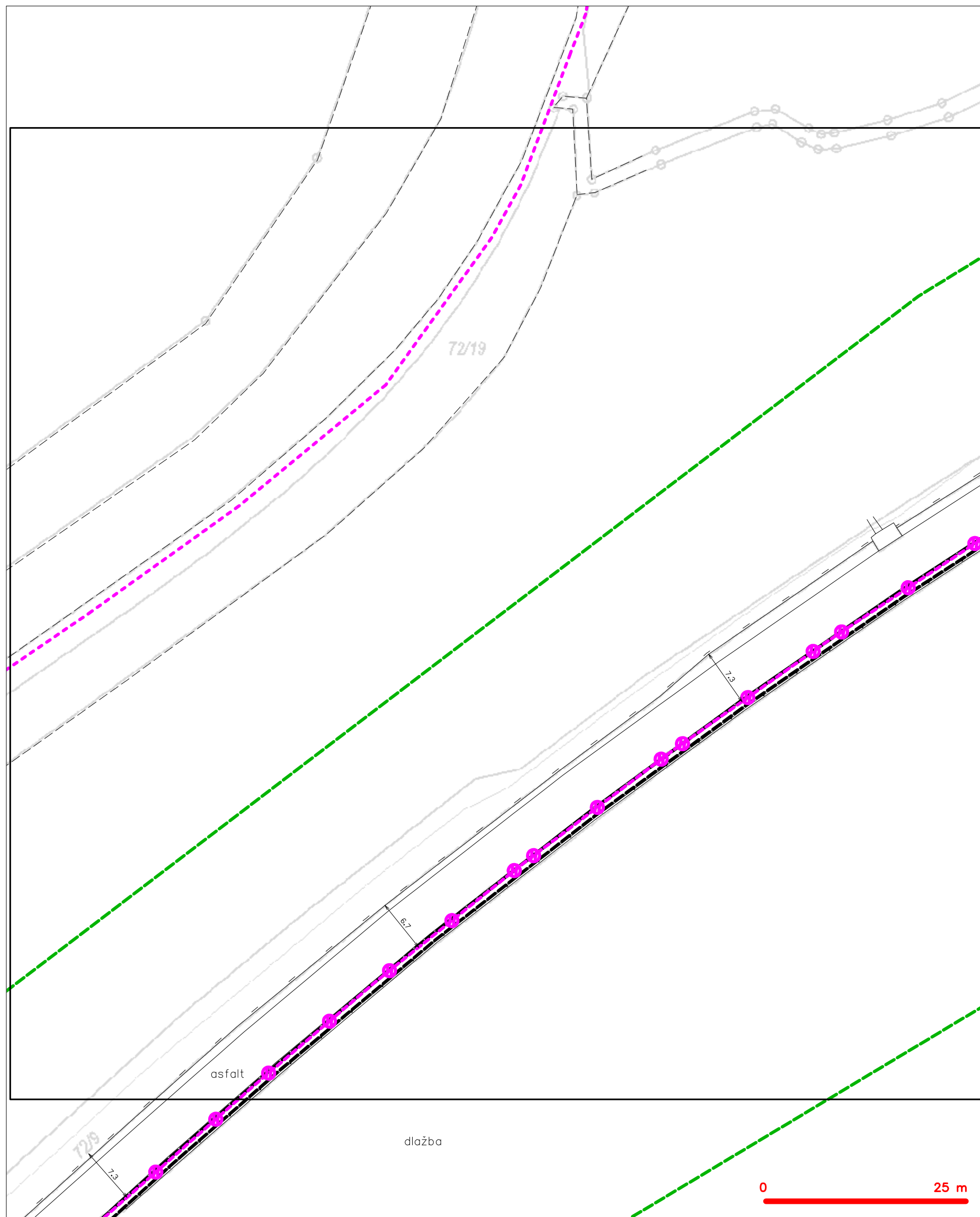
- |  |   |  |   |
|--|---|--|---|
|  | hranice zájmového území k vyjádření           |  | nezaměřený průběh optického kabelu, HDPE trubky |
|  | NV přípojka, území s NV přípojkou CETIN       |  | nebo souběh optického a metalického kabelu      |
|  | zaměřený průběh metalického kabelu            |  | radiové sítě, ochranné pásmo radiové sítě       |
|  | zaměřený průběh optického kabelu, HDPE trubky |  | nadzemní sítě                                   |
|  | nebo souběh optického a metalického kabelu    |  | neprovázané sítě                                |
|  | nezaměřený průběh metalického kabelu          |  | podzemní sítě cizí                              |
|  | nadzemní sítě cizí                            |  | sítě s NV                                       |

SITUAČNÍ VÝKRES - POLYGON 1, list kladu P1-3



LEGENDA	
— hranice zájmového území k vyjádření	— nezaměřený průběh optického kabelu, HDPE trubky
— NV přípojka, území s NV přípojkou CETIN	— nebo souběh optického a metalického kabelu
— zaměřený průběh metalického kabelu	— radiové sítě, ochranné pásmo radiové sítě
— zaměřený průběh optického kabelu, HDPE trubky	— nadzemní sítě
— nebo souběh optického a metalického kabelu	— neprovozované sítě
— nezaměřený průběh metalického kabelu	— podzemní sítě cizí
— nadzemní sítě cizí	— síť s NV
	— kolektor, kabelovod

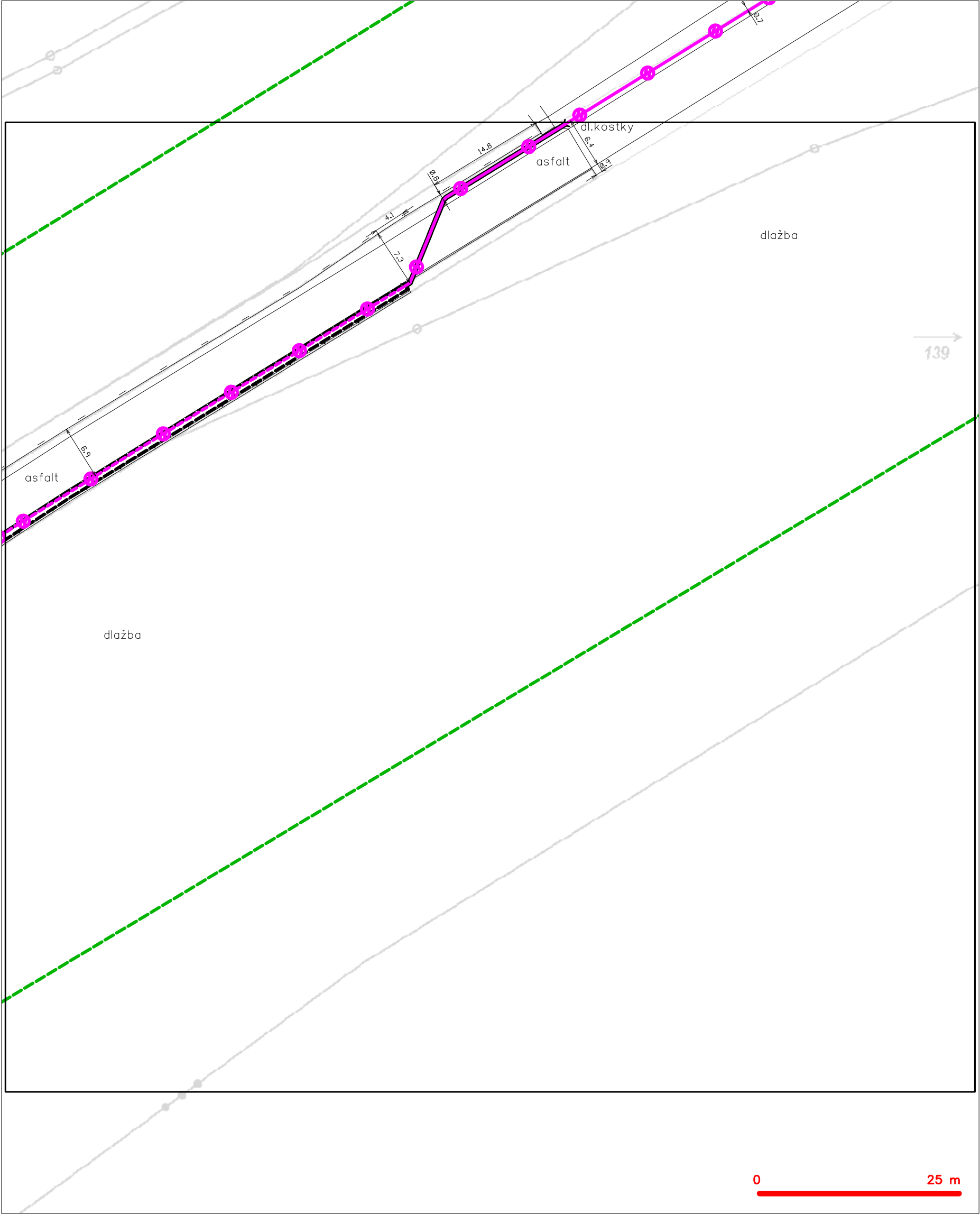
SITUAČNÍ VÝKRES - POLYGON 1, list kladu P1-4



**LEGENDA**

	hranice zájmového území k vyjádření		nezaměřený průběh optického kabelu, HDPE trubky
	NN přípojka, území s NN přípojkou CETIV		nebo souběh optického a metalického kabelu
	zaměřený průběh metalického kabelu		radiové sítě, ochranné pásmo radiové sítě
	zaměřený průběh optického kabelu, HDPE trubky		podzemní sítě
	nebo souběh optického a metalického kabelu		neprorazované sítě
	nezaměřený průběh metalického kabelu		podzemní sítě cizí
	nadzemní sítě cizí		sítě s NN

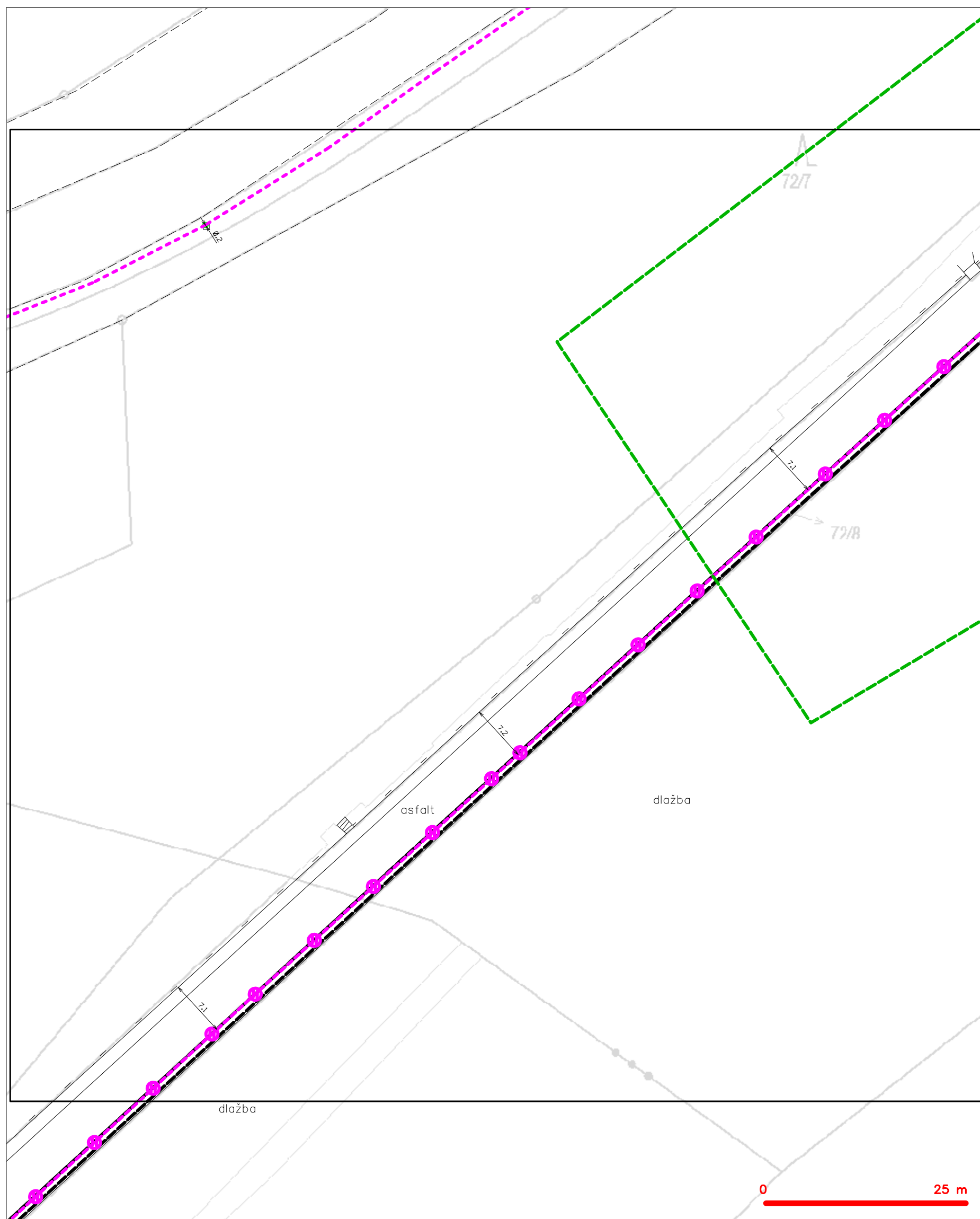
SITUAČNÍ VÝKRES - POLYGON 1, list kladu P1-5



LEGENDA	
	hranice zájmového území k vyjádření
	NV přípojka, území s NV přípojkou CETIN
	zaměřený průběh metalického kabelu
	zaměřený průběh optického kabelu, HDPE trubky nebo souběh optického a metalického kabelu
	nezaměřený průběh metalického kabelu
	nadzemní síť cizí
	nezaměřený průběh optického kabelu, HDPE trubky nebo souběh optického a metalického kabelu
	radiové síť, ochranné pásmo radiové sítě
	nadzemní síť
	neprovázané síť
	podzemní síť cizí
	síť s NV
	kojektor, kabelovod



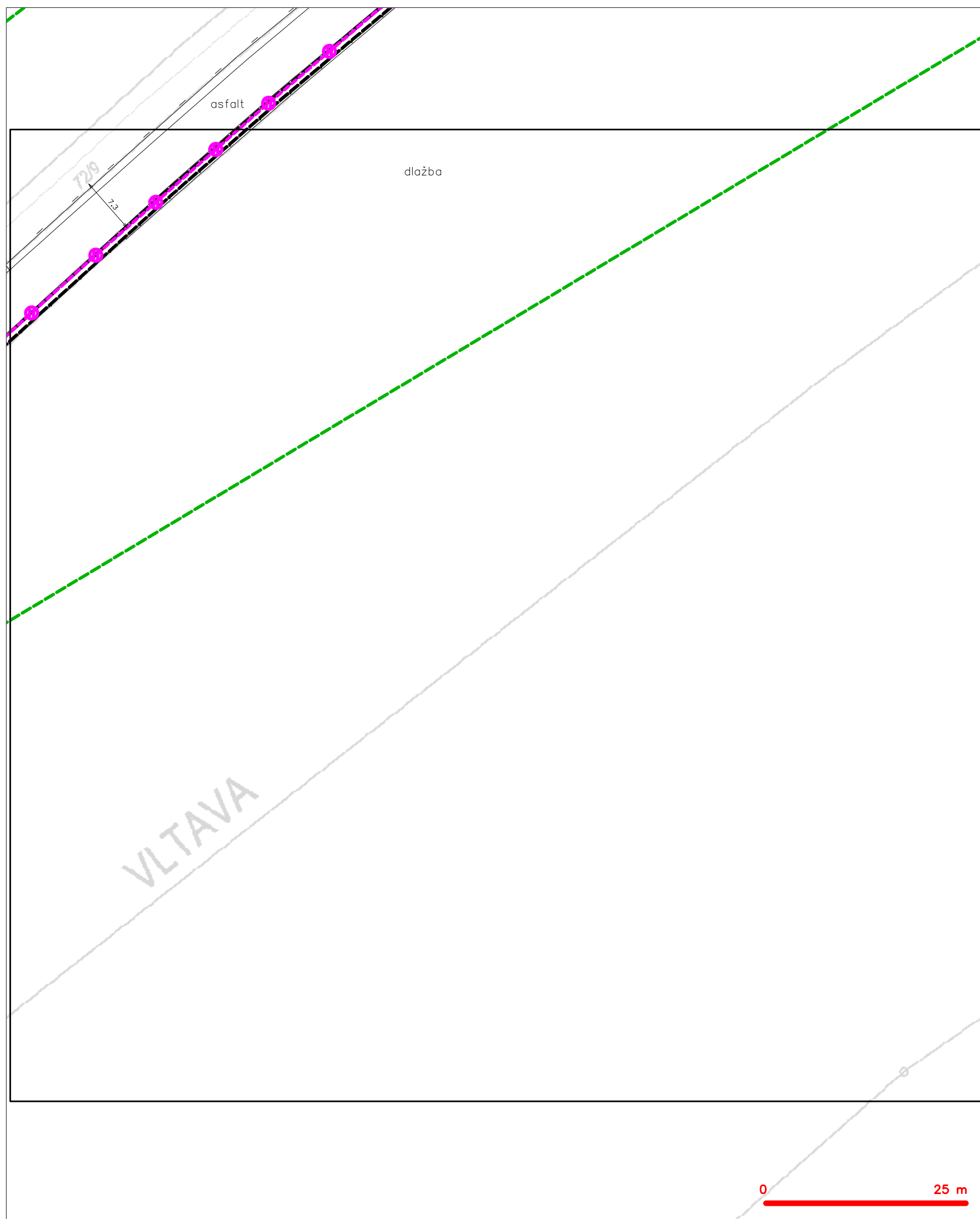
SITUAČNÍ VÝKRES - POLYGON 1, list kladu P1-6





**LEGENDA**

	hranice zájmového území k vyjádření		nezaměřený průběh optického kabelu, HDPE trubky nebo souběh optického a metalického kabelu
	NN přípojka, území s NN přípojkou CETIV		radiové síťe, ochranné pásmo radiové síťe
	zaměřený průběh metalického kabelu		podzemní síťe
	zaměřený průběh optického kabelu, HDPE trubky nebo souběh optického a metalického kabelu		neprorazované síťe
	nezaměřený průběh metalického kabelu		podzemní síťe cizí
	nadměrná síťe cizí		síťe s NN
			kolektor, kabelovod

SITUAČNÍ VÝKRES - POLYGON 1, list kladu P1-7



## LEGENDA

	hranice zájmového území k vyjádření		nezaměření průběh optického kabelu, HDPE trubky nebo souběh optického a metalického kabelu
	NN přípojka, území s NN přípojkou ČESTN		radiové sítě, ochranné pásmo radiové sítě
	zaměření průběh metalického kabelu		podzemní sítě
	zaměření průběh optického kabelu, HDPE trubky nebo souběh optického a metalického kabelu		neprovazované sítě
	nezaměřený průběh metalického kabelu		podzemní sítě cizí
	podzemní sítě cizí		sítě s NN

**VYJÁDŘENÍ O EXISTENCI SÍTĚ ELEKTRONICKÝCH KOMUNIKACÍ**  
**společnosti CETIN a.s.**  
**(„Vyjádření“)**

**A VŠEOBECNÉ PODMÍNKY OCHRANY SÍTĚ ELEKTRONICKÝCH KOMUNIKACÍ**  
**společnosti CETIN a.s.**  
**(„Všeobecné podmínky ochrany SEK“)**

toto Vyjádření a Všeobecné podmínky ochrany SEK je vydané dle ustanovení § 101 zákona č. 127/2005 Sb., o elektronických komunikacích a o změně některých souvisejících zákonů, v platném znění („**Zákon o elektronických komunikacích**“), a dle ustanovení § 161 zákona č. 183/2006 Sb., o územním plánování a stavebním řádu, v platném znění („**Stavební zákon**“), a dle příslušných ustanovení zákona č. 89/2012 Sb., občanského zákoníku, v platném znění („**Občanský zákoník**“)

**Číslo jednací: 699088/22**

**Číslo žádosti: 0122 922 743 („Žádost“)**

Název akce („ <b>Stavba</b> “)		Příprava opatření na DI pro přepravu NTK pro NJZ ETE ? Povodí Vltavy ? Orlík, dolní voda	
Důvod vydání Vyjádření („ <b>Důvod vyjádření</b> “)		Územní řízení	
Žadatel	AQUATIS a.s.		
Stavebník	Povodí Vltavy, státní podnik, Holečkova 3178/8, Praha, 15000		
Zájmové území	Okres	Příbram	
	Obec	Solenice	
	Kat. území / č. parcely	Dolní Líšnice	
Platnost Vyjádření		25. 7. 2024 („Den konce platnosti Vyjádření“)	

Žadatel Žádostí určil a vyznačil Zájmové území, jakož i určil Důvod Vyjádření.

Na základě určení a vyznačení Zájmového území Žadatelem a na základě určení Důvodu Vyjádření vydává společnost CETIN a.s. následující Vyjádření:

**Dojde ke střetu** se sítí elektronických komunikací (dále jen „**SEK**“) společnosti a.s.

- (I) Na Žadatelem určeném a vyznačeném Zájmovém území se vyskytuje SEK společnosti CETIN a.s.;
- (II) Společnost CETIN a.s. **za podmínky splnění bodu (III)** tohoto Vyjádření **souhlasí**, aby Stavebník a/nebo Žadatel, je-li Stavebníkem v Zájmovém území vyznačeném v Žádosti, provedl Stavbu a/nebo činnosti povolené příslušným správním rozhodnutím vydaným dle Stavebního zákona;
- (III) Stavebník a/nebo Žadatel, je-li Stavebníkem, je povinen
  - (i) dodržet tyto níže uvedené podmínky, které byly stanovené POS, tak jak je tento označen ve Všeobecných podmínkách ochrany SEK

Číslo jednací: 699088/22

Číslo žádosti: 0122 922 743

- Stavební záměr koliduje se zařízením SEK naší společnosti, které je nezbytné přeložit a ochránit dle stanovených podmínek. VYNUCENÁ PŘEKLÁDKA SEK bude řešena samostatným projektem arealizována naší společností CETIN a.s., vynucená překládka SEK bude ZAPRACOVÁNA do PD stavby jako samostatný stavební objekt a ZAHRNUTA do správního rozhodnutí na stavbu. Konkrétní způsob řešení vynucené překládky SEK JE NEZBYTNÉ prokazatelně projednat se zaměstnancem naší společnosti Jaroslav Burda, tel: 724227924, e-mail: jaroslav.burda@cetin.cz před vydáním správního rozhodnutí. KOMUNIKACE, CHODNÍKY, PARKOVACÍ STÁNÍ, VJEZDY, ZPEVNĚNÉ PLOCHY

Trasy vedení SEK NESMÍ BÝT umístěny ve vozovce, obslužné komunikaci (mimo míst kolmého křížení, nebo pokud není uvedeno jinak), kabelové spojky NESMÍ BÝT umístěny ve vozovce, obslužné komunikaci, vjezdu nebo pod parkovacím stáním. Zařízení SEK MUSÍ BÝT za obrubníkem, nezabetonováno, v předepsaném krytí, nesmí být umístěno podélně pod obrubníkem, svodidlem, zábradlím nebo odvodňovacím žlabem. V ochranném pásmu zařízení SEK, které činí 1,00 m na každou stranu, stavebník, nebo jím pověřená třetí osoba, NENÍ OPRÁVNĚN jakkoliv měnit niveletu terénu, vysazovat trvalé porosty ani měnit rozsah a konstrukci zpevněných ploch (např. komunikací, parkovišť, vjezdů aj.) bez projednání s naší společností. KOMUNIKACE CHODNÍKY A ZPEVNĚNÉ PLOCHY nad trasami vedení SEK MUSÍ ODPOVÍDAT původní konstrukci nebo MUSÍ BÝT REALIZOVÁNY s rozebratelným povrchem (např. zámková dlažba).

Zařízení SEK MUSÍ ZŮSTAT TRVALE PŘÍSTUPNÉ pro provádění běžné údržby. Podmínky ochrany SEK je nezbytné ZAPRACOVAT do PD stavby, do situace stavby je nezbytné ZAKRESLIT polohu zařízení SEK a případný ZPŮSOB PROVEDENÍ OCHRANY zařízení SEK dle stanovených podmínek.; a

(ii) řídit se Všeobecnými podmínkami ochrany SEK, které jsou nedílnou součástí Vyjádření;

- (IV) Pro případ, že bude nezbytné přeložení SEK, zajistí vždy takové přeložení SEK její vlastník, společnost CETIN a.s. Stavebník, který vyvolal překládku SEK je dle ustanovení § 104 odst. 17 Zákona o elektronických komunikacích povinen uhradit společnosti CETIN a.s. veškeré náklady na nezbytné úpravy dotčeného úseku SEK, a to na úrovni stávajícího technického řešení;

- (V) Pro účely přeložení SEK dle bodu (IV) tohoto Vyjádření je Stavebník povinen uzavřít se společností CETIN a.s. Smlouvu o realizaci překládky SEK.

**Vyjádření je platné pouze pro Zájmové území určené a vyznačené Žadatelem, jakož i pro Důvod Vyjádření stanovený a určený Žadatelem v Žádosti.**

Vyjádření pozbývá platnosti i) v Den konce platnosti Vyjádření, ii) změnou rozsahu Zájmového území či změnou Důvodu Vyjádření uvedeného v Žádosti a/nebo iii) jakýmkoliv porušením kterékoliv povinnosti stanovené Všeobecnými podmínkami ochrany SEK, to vše v závislosti na tom, která ze skutečností rozhodná pro pozbytí platnosti Vyjádření nastane nejdříve.

Společnost CETIN a.s. vydáním tohoto Vyjádření poskytla Žadateli pro Žadatelem určené a vyznačené Zájmové území veškeré informace o SEK dostupné společnosti CETIN a.s. ke dni podání Žádosti.

Ze strany společnosti CETIN a.s. může v některých případech docházet ke zpracování Vašich osobních údajů. Ke zpracování Vašich osobních údajů dochází vždy v souladu s platnými právními předpisy. Konkrétní zásady a podmínky zpracování osobních údajů společností CETIN a.s. jsou dostupné na stránce <https://www.cetin.cz/zasady-ochrany-osobnich-udaju>.

V případě dotazů k Vyjádření kontaktujte prosím asistenční linku 238 461 111.

**Přílohami Vyjádření jsou:**

- *Všeobecné podmínky ochrany SEK*
- *Informace k vytýčení SEK ve vlastnictví společnosti CETIN a.s.*
- *Situační výkres (obsahuje Zájmové území určené a vyznačené Žadatelem a výřezy účelové mapy SEK)*

Číslo jednací: 699088/22

Číslo žádosti: 0122 922 743

Vyjádření vydala společnost **CETIN a.s.** dne: 25. 7. 2022.

A handwritten signature in blue ink, appearing to be "Karl".

CETIN a.s.  
Českomoravská 2510/19, Libeň  
190 00 Praha 9  
DIČ: CZ04084063

102

**VŠEOBECNÉ PODMÍNKY OCHRANY SÍTĚ ELEKTRONICKÝCH KOMUNIKACÍ společnosti CETIN a.s.****1. PLATNOST VŠEOBECNÝCH PODMÍNEK**

- i) Tyto Všeobecné podmínky ochrany sítě elektronických komunikací (dále jen „VPOSEK“) tvoří součást Vyjádření (jak je tento pojem definován níže v článku 2 VPOSEK).
- ii) V případě rozporu mezi Vyjádřením a těmito VPOSEK mají přednost ustanovení Vyjádření, pokud není těmito VPOSEK stanoveno jinak.

**2. DEFINICE**

Níže uvedené termíny, jsou-li použity v těchto VPOSEK a uvozeny velkým písmenem, mají následující význam:

„**CETIN**“ znamená CETIN a.s. se sídlem Českomoravská 2510/19, Libeň, 190 00 Praha 9, IČO: 04084063, zapsaná v obchodním rejstříku vedeném Městským soudem v Praze pod spz. B 20623;

„**Den**“ je kalendářní den;

„**Kabelovod**“ podzemní zařízení sestávající se z tělesa Kabelovodu a kabelových komor, sloužící k zatahování kabelů a ochranných trubek;

„**Občanský zákoník**“ znamená zákon č. 89/2012 Sb., občanský zákoník, ve znění pozdějších předpisů;

„**POS**“ je zaměstnanec společnosti CETIN, pověřený ochranou sítě, Luboš Maněna, tel.: 606 936 184, e-mail: lubos.manena@cetin.cz;

„**Pracovní den**“ znamená Den, který není v České republice dnem pracovního klidu nebo státním uznaným svátkem;

„**Příslušné požadavky**“ znamená jakýkoli a každý příslušný právní předpis, vč. technických norem, nebo normativní právní akt veřejné správy či samosprávy, nebo jakékoli rozhodnutí, povolení, souhlas nebo licenci, včetně podmínek, které s ním souvisí;

„**Překládka**“ je stavba spočívající ve změně trasy vedení SEK ve vlastnictví CETIN nebo přemístění zařízení SEK ve vlastnictví CETIN; Stavebník, který Překládku vyvolal, je dle ustanovení § 104 odst. 17 Zákona o elektronických komunikacích povinen uhradit společnosti CETIN veškeré náklady na nezbytné úpravy dotčeného úseku SEK, a to na úrovni stávajícího technického řešení;

„**SEK**“ je síť elektronických komunikací ve vlastnictví CETIN;

„**Stavba**“ je stavba a/nebo činnosti ve vztahu, k níž bylo vydáno Vyjádření, a je prováděna Stavebníkem a/nebo Žadatelem v souladu s Příslušnými požadavky, povolená příslušným správním rozhodnutím vydaným dle Stavebního zákona;

„**Stavebník**“ je osoba takto označená ve Vyjádření;

„**Stavební zákon**“ je zákon č. 183/2006 Sb., o územním plánování a stavebním řádu;

„**Vyjádření**“ je vyjádření o existenci sítě elektronických komunikací vydané společností CETIN dne 25. 7. 2022 pod č.j. 699088/22;

„**Zájmové území**“ je území označené Žadatelem a/nebo Stavebníkem v Žádosti;

„**Situační výkres**“ je výkres, který je přílohou Vyjádření a obsahuje Zájmové území určené a vyznačené Žadatelem v Žádosti a výřezy účelové mapy SEK;

„**Zákon o elektronických komunikacích**“ je zákon č. 127/2005 Sb., o elektronických komunikacích a o změně některých souvisejících zákonů, ve znění pozdějších předpisů;

„**Žadatel**“ je osoba takto označená ve Vyjádření.

„**Žádost**“ je žádost, kterou Žadatel a/nebo Stavebník požádal CETIN o vydání Vyjádření.

**3. PLATNOST A ÚČINNOST VPOSEK**

Tyto VPOSEK jsou platné a účinné dnem odeslání Vyjádření na i) adresu elektronické pošty Stavebníka a/nebo Žadatele uvedenou v Žádosti nebo ii) adresu pro doručení prostřednictvím poštovní přepravy uvedenou Stavebníkem a/nebo Žadatelem v Žádosti.

**4. OBECNÁ PRÁVA A POVINNOSTI STAVEBNÍKA A/NEBO ŽADATELE**

- i) Stavebník, Žadatel je výslovně srozuměn s tím, že SEK je veřejně prospěšným zařízením, byla zřízena ve veřejném zájmu a je chráněna Příslušnými požadavky.
- ii) SEK je chráněna ochranným pásmem, jehož rozsah je stanoven (a) ustanovením § 102 Zákona o elektronických komunikacích a/nebo (b) právními předpisy účinnými před Zákonem o elektronických komunikacích, není-li Příslušnými požadavky stanoveno jinak.
- iii) Stavebník, Žadatel nebo jím pověřená třetí osoba, je povinen při provádění Stavby nebo jiných prací, při odstraňování havárií a projektování staveb, řídit se Příslušnými požadavky, správnou praxí v oboru stavebnictví a technologickými postupy a je povinen učinit veškerá nezbytná opatření vyžadovaná Příslušnými požadavky k ochraně SEK před poškozením. Povinnosti dle tohoto odstavce má Stavebník rovněž ve vztahu k SEK, které se nachází mimo Zájmové území.
- iv) Při zjištění jakéhokoliv rozporu mezi údaji v Situačním výkresu, který je přílohou Vyjádření a skutečným stavem, je Stavebník a/nebo Žadatel povinen bez zbytečného odkladu, nejpozději Den následující po zjištění takové skutečnosti, zjištěný rozpor oznámit POS.
- v) Stavebník, Žadatel nebo jím pověřená třetí osoba, je povinen každé poškození či krádež SEK bezodkladně, nejpozději Den následující po zjištění takové skutečnosti, oznámit takovou skutečnost dohledovému centru společnosti CETIN na telefonní číslo +420 238 464 190.
- vi) Bude-li Stavebník, Žadatel nebo jím pověřená třetí osoba na společnosti CETIN požadovat, aby se jako účastník správního řízení, pro jehož účely bylo toto Vyjádření vydáno, vzdala práva na odvolání proti rozhodnutí vydanému ve správním řízení, je oprávněn kontaktovat POS.

**5. POVINNOSTI STAVEBNÍKA PŘI PŘÍPRAVĚ STAVBY**

- i) Při projektování Stavby je Stavebník povinen zajistit, aby projektová dokumentace Stavby (i) zohledňovala veškeré požadavky na ochranu SEK vyplývající z Příslušných požadavků, zejména ze Zákona o elektronických komunikacích a Stavebního zákona, (ii) respektovala správnou praxi v oboru stavebnictví a technologické postupy a (iii) umožňovala, aby i po provedení a umístění Stavby dle takové projektové dokumentace byla společnost CETIN, jako vlastník SEK schopna bez jakýchkoli omezení a překážek provozovat SEK, provádět údržbu a opravy SEK.
- ii) Nebude-li možné projektovou dokumentaci zajistit některý, byť i jeden z požadavků dle předchozího odstavce (i) a/nebo umístění Stavby by mohlo způsobit, že nebude naplněn některý, byť i jeden z požadavků dle předchozího odstavce (i), vyvolá Stavebník Překládku.
- iii) Při projektování Stavby, která se nachází nebo je u ní zamýšleno, že se bude nacházet v ochranném pásmu radiových tras společnosti CETIN a překračuje výšku 15 m nad zemským povrchem, a to včetně dočasných objektů zařízení staveniště (jeřáby, konstrukce, atd.) je Stavebník povinen písemně kontaktovat POS za účelem získání konkrétního stanoviska a podmínek k ochraně radiových tras společnosti CETIN a pro určení, zda Stavba vyvolá Překládku. Ochranné pásmo radiových tras v šíři 50m je zakresleno do situačního výkresu, který je součástí tohoto Vyjádření.

**VŠEOBECNÉ PODMÍNKY OCHRANY SÍTĚ ELEKTRONICKÝCH KOMUNIKACÍ společnosti CETIN a.s.**



Číslo jednací: 699088/22

Číslo žádosti: 0122 922 743

- (iv) Pokud se v Zájmovém území nachází podzemní silové vedení (NN) ve vlastnictví společnosti CETIN, je Stavebník povinen ve vztahu k projektové dokumentaci zajistit totéž, co je uvedeno pod písm (i) tohoto článku 5, přičemž platí, že Stavebník vyvolá Překládku v případech uvedených pod písm (ii) tohoto článku 5.
- (v) Stavebník je povinen při projektování Stavby, která je stavbou (a) zařízení silových elektrických sítí (VN, VVN a ZVVN) a/nebo (b) trakčních vedení, provést výpočet či posouzení rušivých vlivů na SEK, zpracovat ochranná opatření, to vše dle a v souladu s Příslušnými požadavky. Stavebník je povinen nejpozději třicet (30) Dnů před podáním žádosti o vydání příslušného správního rozhodnutí k umístění Stavby dle Stavebního zákona předat POS výpočet či posouzení rušivých vlivů na SEK a zpracovaná ochranná opatření.
- (vi) Je-li Stavba v souběhu s Kabelovodem, nebo Kabelovod kříží, je Stavebník povinen nejpozději ke Dni, ke kterému započne se zpracováním projektové dokumentace ke Stavbě, oznámit POS a zpracovat POS (a) veškeré případy, kdy trajektorie podvrtní a protlaků budou vedeny ve vzdálenosti menší, než je 1,5 m od Kabelovodu a (b) jakékoliv výkopové práce, které budou nebo by mohly být vedeny v úrovni či pod úrovní Kabelovodu nebo kabelové komory.
- (vii) Je-li Stavba umístěna nebo má být umístěna v blízkosti Kabelovodu, ve vzdálenosti menší, než jsou 2 m nebo kříží-li Stavba Kabelovod ve vzdálenosti menší, než je 0,5 m nad nebo kdekoliv pod Kabelovodem, je Stavebník povinen předložit POS k posouzení zakreslení Stavby v příčných řezech, přičemž do příčného řezu je Stavebník rovněž povinen zakreslit profil kabelové komory.

## 6. POVINNOSTI STAVEBNÍKA PŘI PROVÁDĚNÍ STAVBY

- (i) Stavebník je před započítím jakýchkoliv zemních prací ve vztahu ke Stavbě povinen vytýčit trasu SEK na terénu dle Příslušných požadavků a dle Stavebního zákona. S vytýčenou trasou SEK je Stavebník povinen seznámit všechny osoby, které budou anebo by mohly zemní práce ve vztahu ke Stavbě provádět. V případě porušení této povinnosti bude Stavebník odpovědný společnosti CETIN za náklady a škody, které porušením této povinnosti společnosti CETIN vzniknou a je povinen je společnosti CETIN uhradit.
- (ii) Pět (5) Pracovních dní před započítím jakýchkoliv prací ve vztahu ke Stavbě je Stavebník povinen oznámit společnosti CETIN, že zahájí práce či činnosti ve vztahu ke Stavbě. Písemné oznámení dle předchozí věty zašle Stavebník na adresu elektronické pošty POS a bude obsahovat minimálně číslo jednací Vyjádření a kontaktní údaje Stavebníka.
- (iii) Stavebník je povinen zabezpečit a zajistit SEK proti mechanickému poškození, a to zpravidla dočasným umístěním silničních betonových panelů nad kabelovou trasou SEK. Do doby, než je zajištěna a zabezpečena ochrana SEK proti mechanickému poškození, není Stavebník oprávněn přejíždět vozidly nebo stavební mechanizací kabelovou trasu SEK. Při přepravě vysokých nákladů nebo při projíždění stroji, vozidly či mechanizací pod nadzemním vedením SEK je Stavebník povinen prověřit, zda výška nadzemního vedení SEK je dostatečná a umožňuje spolehlivý a bezpečný způsob přepravy nákladu či průjezdu strojů, vozidel či mechanizace.
- (iv) Při provádění zemních prací v blízkosti SEK je Stavebník povinen postupovat tak, aby nedošlo ke změně hloubky uložení nebo prostorového uspořádání SEK. V místech, kde SEK vystupuje ze země do budovy, rozváděče, na sloup apod. je Stavebník povinen vykonávat zemní práce se zvýšenou mírou opatrnosti, výkopové práce v blízkosti sloupů nadzemního vedení SEK je Stavebník povinen provádět v takové vzdálenosti od sloupu nadzemního vedení SEK,

kteřá je dostatečná k tomu, aby nedošlo nebo nemohlo dojít k narušení stability sloupu nadzemního vedení SEK. Stavebník je povinen zajistit, aby jakoukoliv jeho činností nedošlo bez souhlasu a vědomí společnosti CETIN (a) ke změně nivelety terénu, a/nebo (b) k výsadbě trvalých porostů, a/nebo (c) ke změně rozsahu a změně konstrukce zpevněných ploch. Pokud došlo k odkrytí SEK, je Stavebník povinen SEK po celou dobu odkrytí náležitě zabezpečit proti prověšení, poškození a odcizení.

- (v) Zjistí-li Stavebník kdykoliv během provádění prací ve vztahu ke Stavbě jakýkoliv rozpor mezi údaji v projektové dokumentaci a skutečností, je povinen bezodkladně přerušit práce a oznámit zjištěný rozpor na adresu elektronické pošty POS. Stavebník není oprávněn pokračovat v pracích ve vztahu ke Stavbě do doby, než získá písemný souhlas POS s pokračováním prací.
- (vi) Stavebník není bez předchozího písemného souhlasu společnosti CETIN oprávněn manipulovat s kryty kabelových komor, jakkoliv zakrývat vstupy do kabelových komor, a to ani dočasně, vstupovat do kabelových komor, jakkoliv manipulovat s případně odkrytými prvky SEK či s jakýmkoliv jiným zařízením se SEK souvisejícím. Rovněž bez předchozího písemného souhlasu společnosti CETIN není Stavebník oprávněn umístit nad trasou Kabelovodu jakoukoliv jinou síť technické infrastruktury v podélném směru.
- (vii) Byla-li v souladu s Vyjádřením a těmito VPOSEK odkryta SEK je Stavebník povinen tři (3) Pracovní dny před zakrytím SEK písemně oznámit POS zakrytí SEK a vyzvat ho ke kontrole před zakrytím. Oznámení Stavebníka dle předchozí věty musí obsahovat minimálně předpokládaný Den zakrytí, číslo jednací Vyjádření a kontaktní údaje Stavebníka. Stavebník není oprávněn provést zakrytí do doby, než získá písemný souhlas POS se zakrytím.

## 7. ROZHODNÉ PRÁVO

Vyjádření a VPOSEK se řídí českým právem, zejména Občanským zákoníkem, Zákonem o elektronických komunikacích a Stavebním zákonem. Veškeré spory z Vyjádření či VPOSEK vyplývající budou s konečnou platností řešeny u příslušného soudu České republiky.

## 8. PÍSEMNÝ STYK

Písemným stykem či pojmem „písemně“ se pro účely Vyjádření a VPOSEK rozumí předání zpráv jedním z těchto způsobů:

- v listinné podobě;
- e-mailovou zprávou se zaručeným elektronickým podpisem dle zák. č. 227/2000 Sb., o elektronickém podpisu a o změně některých dalších zákonů (zákon o elektronickém podpisu), ve znění pozdějších předpisů;

## 9. ZÁVĚREČNÁ USTANOVENÍ

- (i) Stavebník, Žadatel nebo jím pověřená třetí osoba je počínaje Dnem převzetí Vyjádření povinen užít informace a data uvedená ve Vyjádření pouze a výhradně k účelu, pro který mu byla tato poskytnuta. Stavebník, Žadatel nebo jím pověřená třetí osoba není oprávněn informace a data rozmnožovat, rozšiřovat, pronajímat, půjčovat či jinak umožnit jejich užívání třetí osobou bez předchozího písemného souhlasu společnosti CETIN.
- (ii) Pro případ porušení kterékoliv z povinností Stavebníka, Žadatele nebo jím pověřené třetí osoby, založené Vyjádřením /nebo těmito VPOSEK je Stavebník, Žadatel či jím pověřená třetí osoba odpovědný za veškeré náklady a škody, které společnosti CETIN vzniknou porušením povinností Stavebníka, Žadatele nebo jím pověřené třetí osoby.

Číslo jednací: 699088/22

Číslo žádosti: 0122 922 743

## Informace k vytyčení *SEK*

V případě požadavku na vytyčení *PVSEK* společnosti *CETIN a.s.* se, prosím, obraťte na společnosti uvedené níže.

### **CETIN a.s. - středisko Praha a Stř.Čechy**

se sídlem: Českomoravská 2510/19, Libeň, 190 00 Praha 9  
IČ: 04084063 DIČ: CZ04084063  
kontakt: tel: 238461858 obslužná doba po-pa 7 - 15 hod

### **ARITMET s.r.o.**

se sídlem: Gutova 2134/26, 100 00 Praha 10  
IČ: 27951529 DIČ: CZ27951529  
kontakt: Mikuláš Záworka, mobil: 606213599, e-mail: mikulas.zaworka@aritmet.cz  
Štěpán Klemens, mobil: 728445254, e-mail: stepan.klemens@aritmet.cz

### **FORTEl s.r.o.**

se sídlem: Nušlova 2286, 158 00 Praha 5  
IČ: 62909380 DIČ: CZ62909380  
kontakt: Petr Lásk, mobil: 602308933, e-mail: fortel@fortel.cz

### **Chadima Zdeněk**

se sídlem: Máchova 257, 539 73 Skuteč  
IČ: 01222163 DIČ:  
kontakt: Zdeněk Chadima, tel: 731115933, e-mail: z.chadima@tiscali.cz

### **Ing. Václav Hlavatý**

se sídlem: V Lukách 2162, 269 01 Rakovník  
IČ: 44255501 DIČ:  
kontakt: Ing. Václav Hlavatý, mobil: 606632506, e-mail: dobrahlava@seznam.cz

### **Milouš Koloušek**

se sídlem: Novovysočanská 827/36, 190 00 Praha - Vysočany  
IČ: 76397238 DIČ:  
kontakt: Milouš Koloušek, mobil: 605297296, e-mail: mkolousek@ixcon.cz

### **Miroslav Kraušner**

se sídlem: Jaselská 1159, 295 01 Mnichovo Hradiště  
IČ: 64721051 DIČ: CZ64721051  
kontakt: Miroslav Kraušner, mobil: 602350825, e-mail: spojdrat@seznam.cz

### **NEWTELELINE spol. s r.o.**

se sídlem: Praha 6, Bělohorská 185/163 169 00  
IČ: 48108421 DIČ: CZ48108421  
kontakt: Michal Schonauer, mobil: 608333920, e-mail: michal.schonauer@ntl.cz

### **SITEL, spol. s r.o.**

se sídlem: Baarova 957/15, 140 00 Praha 4  
IČ: 44797320 DIČ: CZ 44797320  
kontakt: Zdeněk Halamka, mobil: 602 234 287, e-mail: zhalamka@sitel.cz



Číslo jednací: 699088/22

Číslo žádosti: 0122 922 743

**SPOJMONT s.r.o.**

se sídlem: Žitavského 556, 156 00 Praha 5  
IČ: 61501387 DIČ: CZ61501387  
kontakt: Miloslav Možný, mobil: 777794853, e-mail: info@spojmont.cz  
Jan Adámek, mobil: 777226627, e-mail: info@spojmont.cz

**SUPTel a.s.**

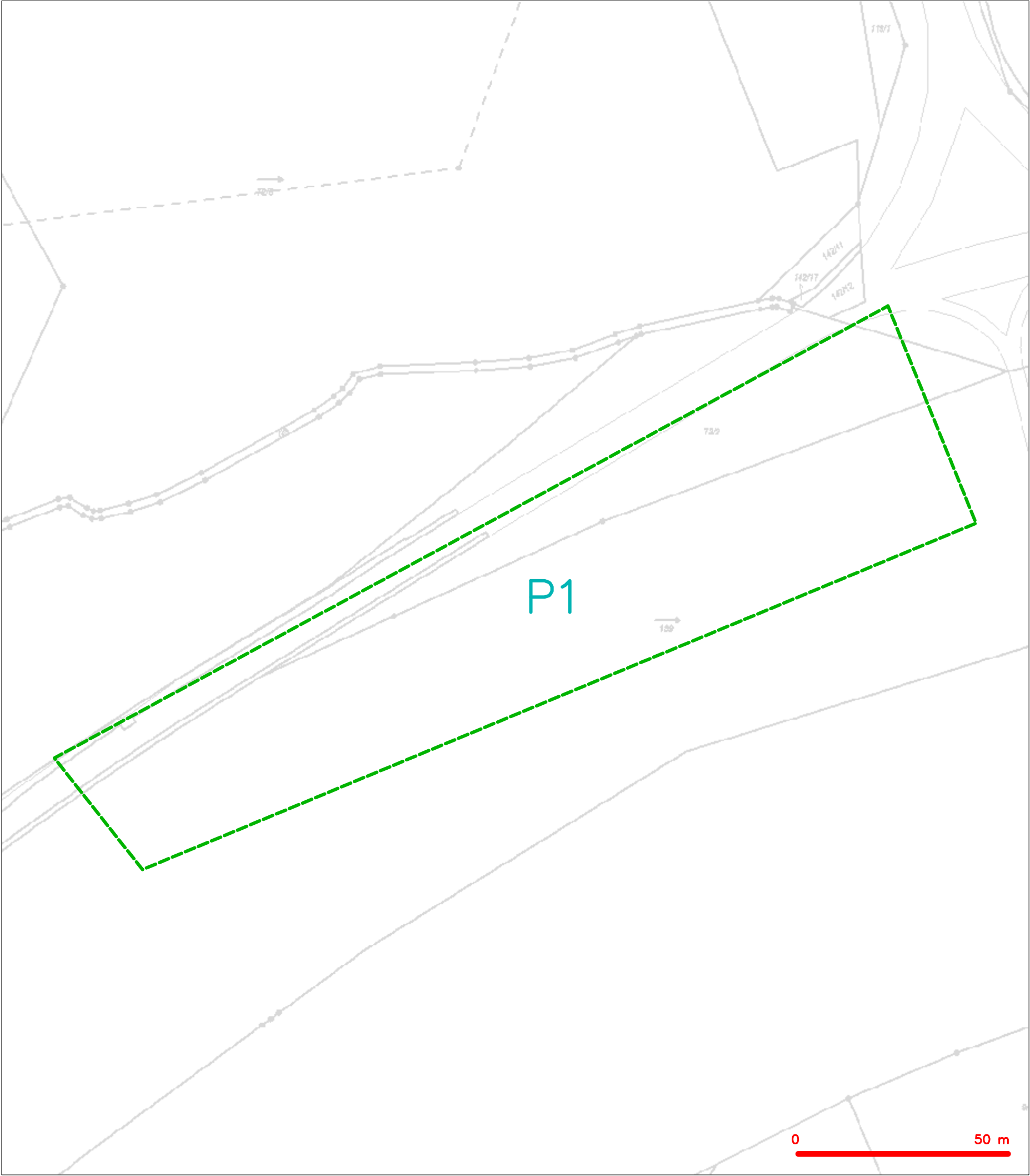
se sídlem: Hřbitovní 1322/15, 312 16 Plzeň  
IČ: 25229397 DIČ: CZ25229397  
kontakt: Bohumír Fulín, mobil: 724635314, e-mail: fulin@suptel.cz  
Jiří Kalfířt, mobil: 724635351, e-mail: kalfirt@suptel.cz  
Vlastimil Koudelka, mobil: 725277777, e-mail: koudelka@suptel.cz

**Vegacom, a.s.**


se sídlem: Novodvorská 1010/14, 142 01 Praha 4  
IČ: 25788680 DIČ: CZ25788680  
kontakt: Milan Novotný, mobil: 724 437 713, e-mail: novotnym@vegacom.cz.

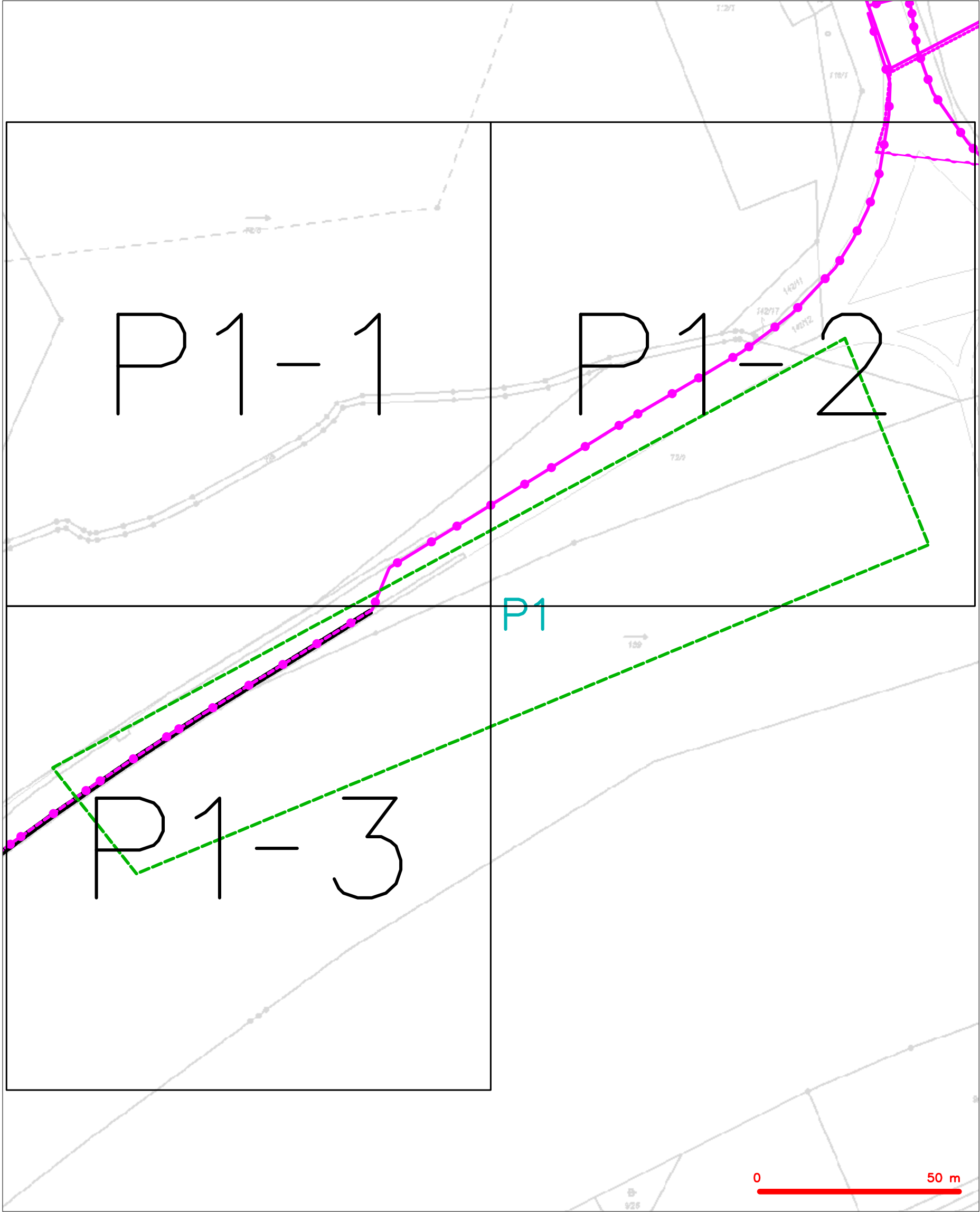
**TEMO-TELEKOMUNIKACE, a.s.**










se sídlem: U Záběhlického zámku 233/15, 106 00 Praha 10  
IČ: 25740253 DIČ: CZ25740253  
kontakt: Michal Nun, mobil: 601 378 578, vytyceni@temo.cz



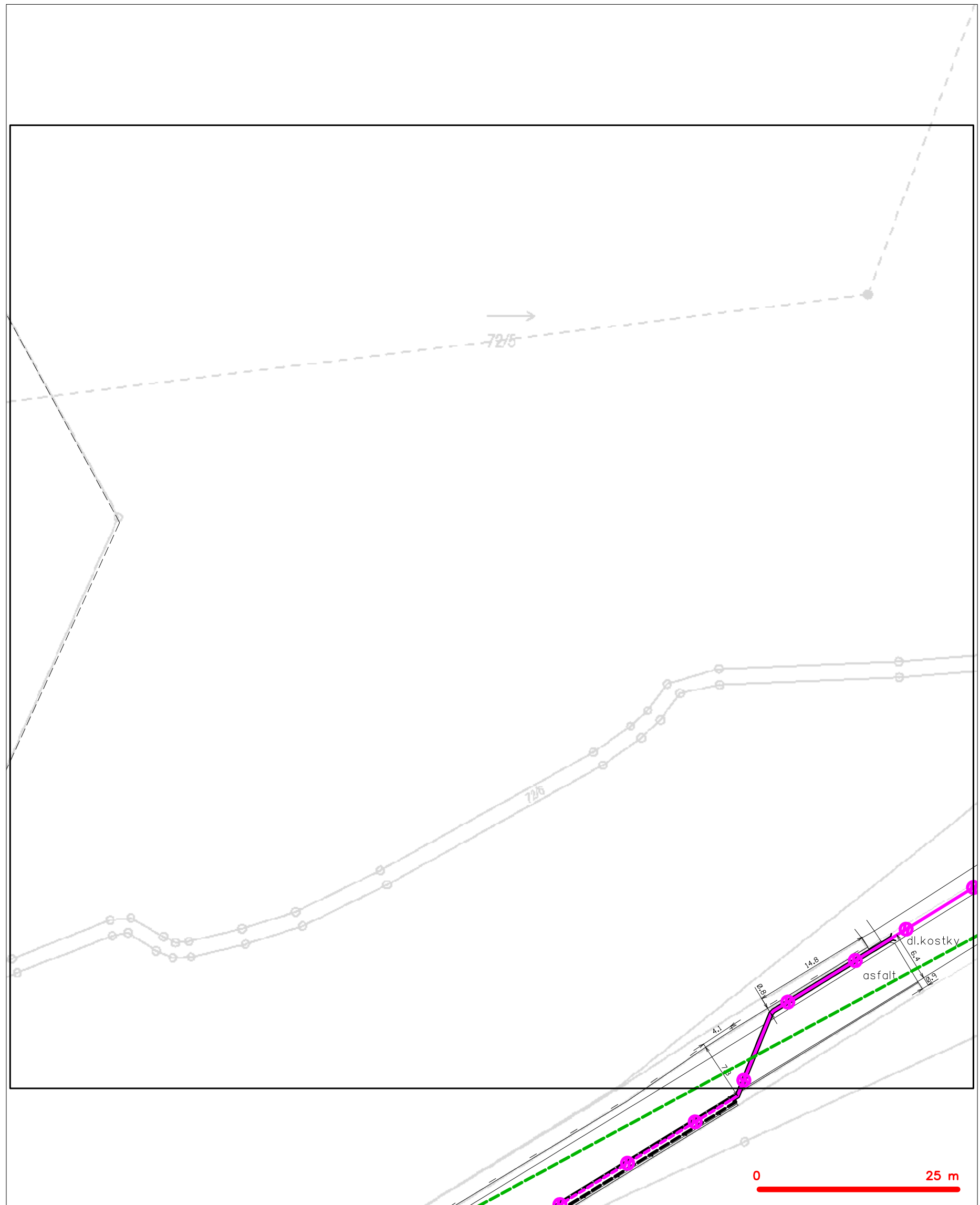
LEGENDA  
----- hranice zájmového území k vyjádření

  
CETIN a.s.  
Českomoravská 2510/19, Libeň  
190 00 Praha 9  
DIČ: CZ04084063  
**102**



LEGENDA	
	hranice zájmového území k vyjádření
	NV přípojka, území s NV přípojkou CETIN
	zaměřený průběh metalického kabelu
	zaměřený průběh optického kabelu, HDPE trubky nebo souběh optického a metalického kabelu
	nezaměřený průběh metalického kabelu
	nadzemní síť cizí
	nezaměřený průběh optického kabelu, HDPE trubky nebo souběh optického a metalického kabelu
	radiové síť, ochranné pásmo radiové sítě
	nadzemní síť
	neprovazované síť
	podzemní síť cizí
	síť s NV
	koléktor, kabelovod

SITUAČNÍ VÝKRES - POLYGON 1, list kladu P1-1

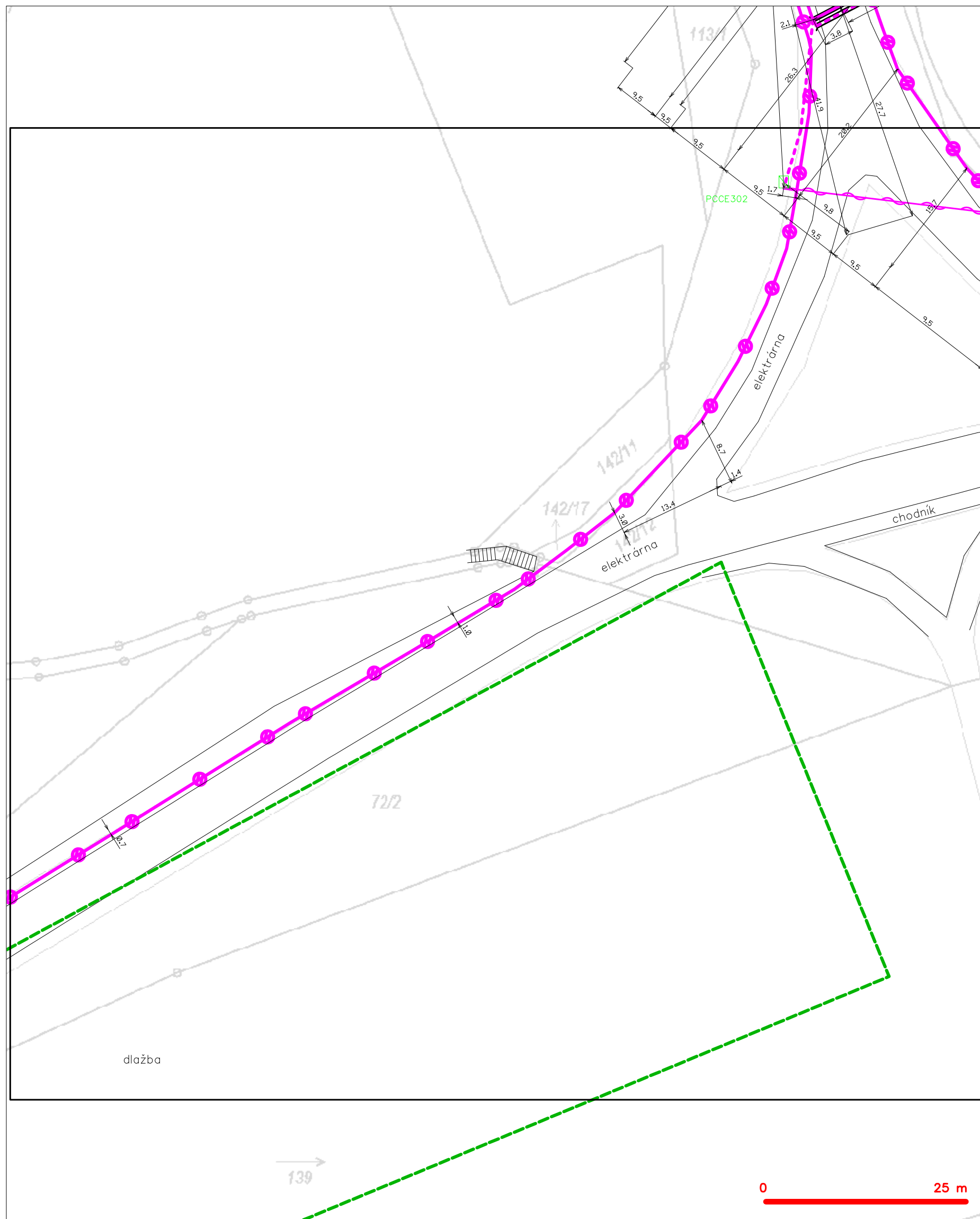


**LEGENDA**

	hranice zájmového území k vyjádření		nezaměření průběh optického kabelu, HDPE trubky nebo souběh optického a metalického kabelu
	NN přípojka, území s NN přípojkou CETIN		radiové sítě, ochranné pásmo radiové sítě
	zaměřený průběh metalického kabelu		podzemní sítě
	zaměřený průběh optického kabelu, HDPE trubky nebo souběh optického a metalického kabelu		neprovazované sítě
	nezaměřený průběh metalického kabelu		podzemní sítě cizí
	podzemní sítě cizí		sítě s NN

kolektor, kabelovod

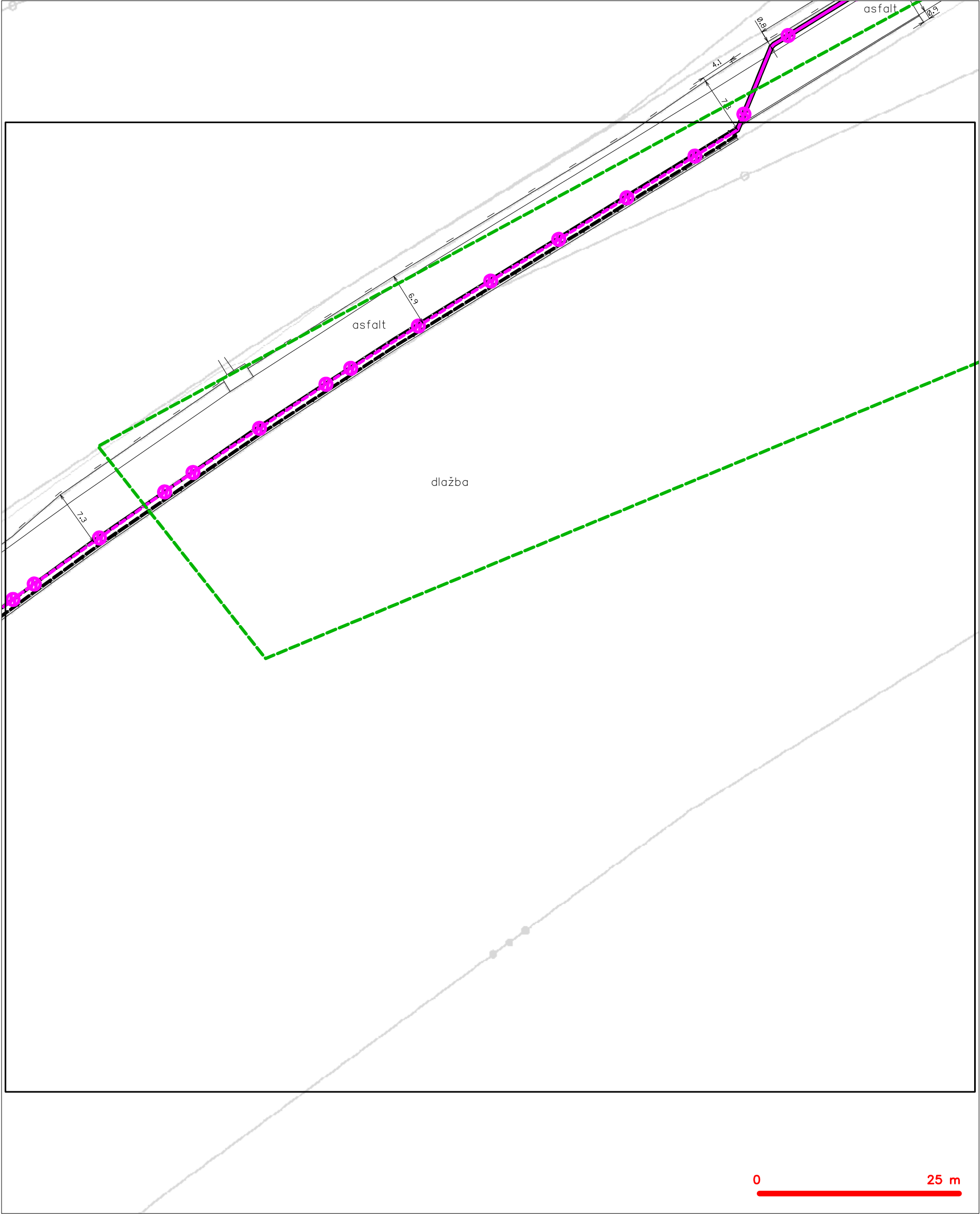
SITUAČNÍ VÝKRES - POLYGON 1, list kladu P1-2



LEGENDA

- |   |   |   |   |
|---|---|---|---|
| — | hranice zájmového území k vyjádření           | — | nezaměřený průběh optického kabelu, HDPE trubky |
| — | NV přípojka, území s NV přípojkou CETIN       | — | nebo souběh optického a metalického kabelu      |
| — | zaměřený průběh metalického kabelu            | — | radiové sítě, ochranné pásmo radiové sítě       |
| — | zaměřený průběh optického kabelu, HDPE trubky | — | nadzemní sítě                                   |
| — | nebo souběh optického a metalického kabelu    | — | neprovazované sítě                              |
| — | nezaměřený průběh metalického kabelu          | — | podzemní sítě cizí                              |
| — | nadzemní sítě cizí                            | — | sítě s NV                                       |
|   |   | — | kojektor, kabelovod                             |

SITUAČNÍ VÝKRES - POLYGON 1, list kladu P1-3



LEGENDA

- |   |   |   |   |
|---|---|---|---|
| — | hranice zájmového území k vyjádření           | — | nezaměřený průběh optického kabelu, HDPE trubky |
| — | NV přípojka, území s NV přípojkou CETIN       | — | nebo souběh optického a metalického kabelu      |
| — | zaměřený průběh metalického kabelu            | — | radiové sítě, ochranné pásmo radiové sítě       |
| — | zaměřený průběh optického kabelu, HDPE trubky | — | nadzemní sítě                                   |
| — | nebo souběh optického a metalického kabelu    | — | neprovázané sítě                                |
| — | nezaměřený průběh metalického kabelu          | — | podzemní sítě cizí                              |
| — | nadzemní sítě cizí                            | — | sítě s NV                                       |
|   |   | — | koš, kabelovod                                  |

Váš dopis ze dne: 05.01.2022

Naše značka: O 22070168356  
Vyřizuje: Ladislav Buriánek  
Tel.: tel.: +420 387 761 521  
E-mail: ladislav.burianek@cevak.cz  
Datum: 05.01.2022

AQUATIS a.s.  
Třebohostická č.p. 3069/14  
100 00 Strašnice

**Dolní Líšnice, parc. č. 139, VD Orlík - překladiště, dolní voda (zákres sítí - bez záměru napojení na vodohospodářské sítě)**

V přiložené situaci je zakresleno Vaše zájmové území. V zájmovém území neprovozuje společnost ČEVAK a.s. žádné sítě ani jiná zařízení.

Toto vyjádření společnosti ČEVAK a.s. má platnost 2 roky ode dne vydání.

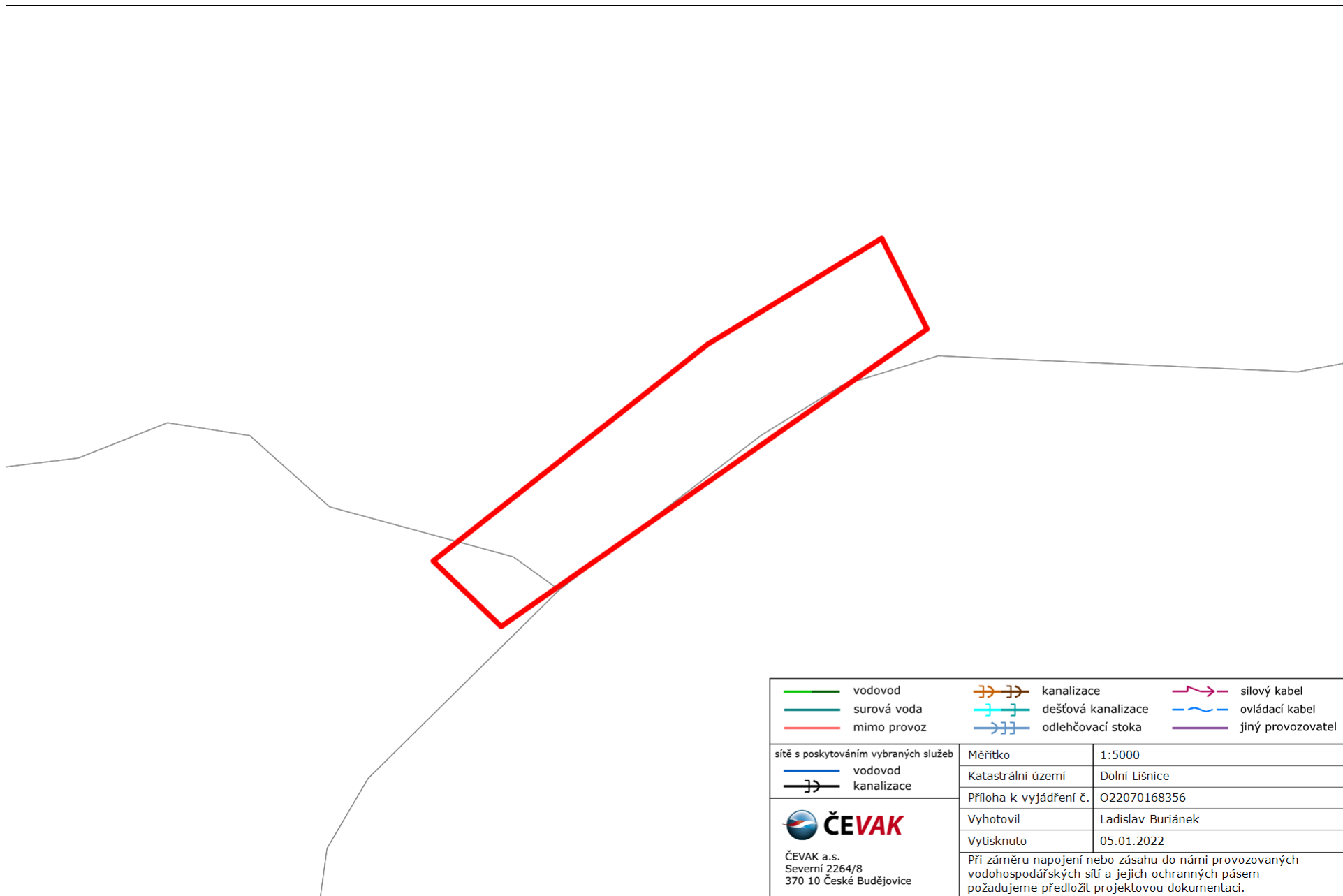
**ČEVAK a.s.**  
Severní 8/2264, 370 10 České Budějovice  
IČ: 608 49 657 DIČ: CZ60849657  
zapsaná v OR u KS Č. Budějovice  
oddíl B, vložka 657  
V. 2.

S pozdravem

Ladislav Buriánek  
referent vyjadřovací činnosti

Přílohy: Mapa\_O22070168356.pdf









---

ŽADATEL  
AQUATIS a.s.  
Botanická 834/56  
60200 Brno

---

NAŠE ZNAČKA  
0700482925

VYŘIZUJE / LINKA

VYŘÍZENO DNE  
21.12.2021

---

**Sdělení o existenci komunikačního vedení společnosti ČEZ ICT Services, a. s.**

Název akce: **VD Orlík - překladiště, dolní voda**

Účel: **Existence sítě**

Vážený zákazníku,  
dovolujeme si reagovat na Vaši žádost číslo 0700482925 ze dne 21.12.2021, která se týkala sdělení o existenci komunikačního zařízení na Vámi určeném zájmovém území.

Dle vědomí společnosti ČEZ ICT Services, a. s., se na Vámi vymezeném zájmovém území:  
**nenachází komunikační zařízení v majetku společnosti ČEZ ICT Services, a. s.**

Zároveň si Vás dovoluujeme upozornit, že není vyloučeno, že se ve Vámi vymezeném zájmovém území nachází jiné zařízení, které není v majetku společnosti ČEZ ICT Services, a. s.

Toto sdělení je platné do 21.12.2022.

V souvislosti s výše uvedeným si Vás dovoluujeme upozornit, že sdělení o existenci či neexistenci sítě představuje skutečnosti tvořící obchodní tajemství společnosti ČEZ ICT Services, a. s. Poskytnuté informace jsou dále také důvěrnými informacemi společnosti ČEZ ICT Services, a. s. Z výše uvedených důvodů si Vás proto společnost ČEZ ICT Services, a. s., dovoluje upozornit, že s poskytnutými informacemi je potřeba nakládat dle platných právních předpisů, v opačném případě se vystavujete postihu ve smyslu platné právní úpravy. V této souvislosti si Vás dovoluujeme rovněž upozornit, že požadované informace nesmí být předány, sděleny, využity, zpřístupněny, či jiným způsobem postoupeny na jakoukoli třetí osobu bez předchozího prokazatelného souhlasu společnosti ČEZ ICT Services, a. s. Informace o existenci sítě mohou být využity pouze pro účel, pro který byly vyžádány.

**ČEZ ICT Services, a. s.**

Praha, Praha 4  
Duhová 1531/3  
PSČ 140 53  
IČ: 26470411

**Přílohy**

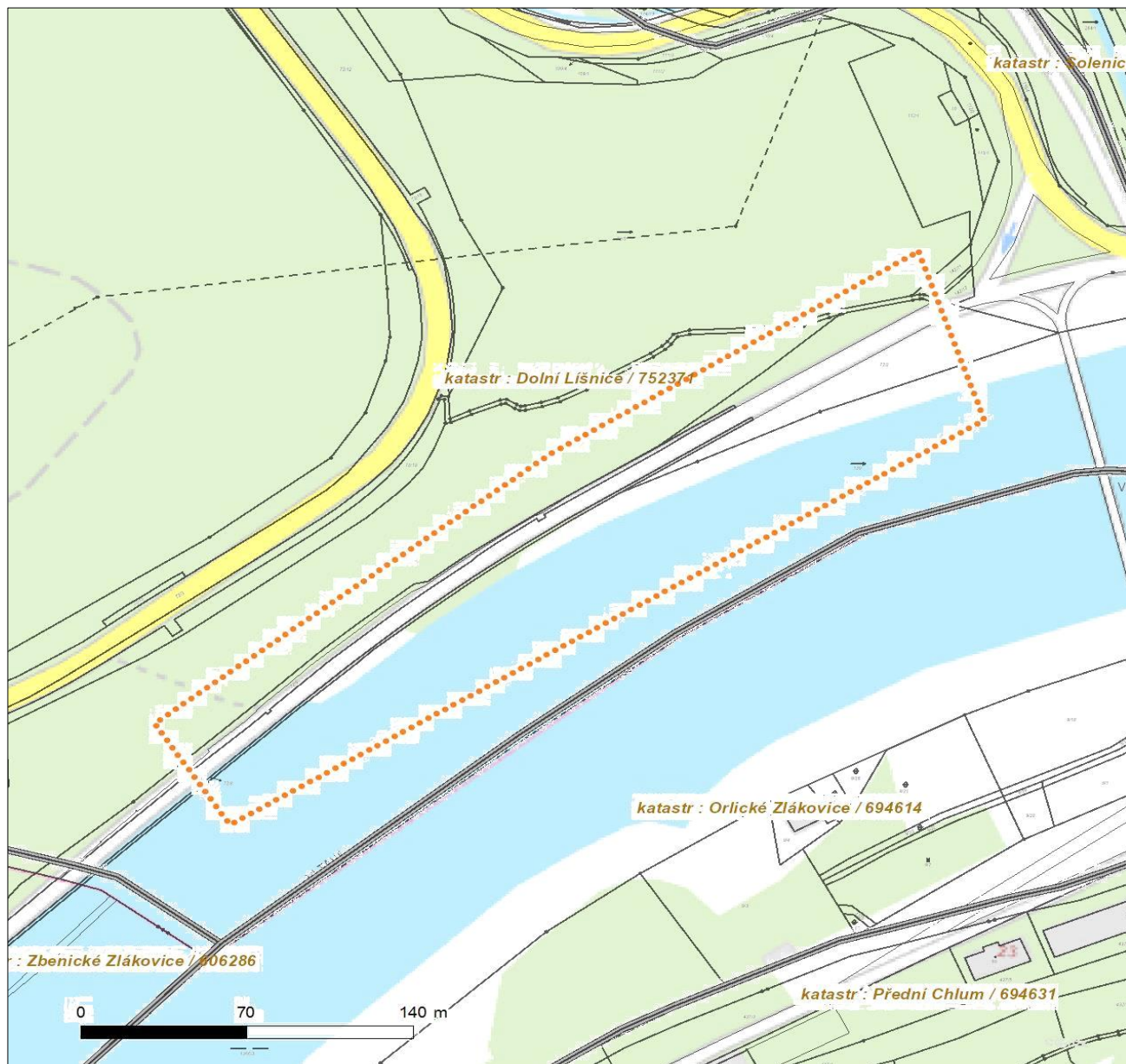
Situační výkres zájmového území



Platí pouze se sdělením číslo 0700482925.

Zakreslené polohy zařízení v příloze jsou pouze informativní.

### Situační výkres zájmového území



#### LEGENDA

- |                                     |                                |
|-------------------------------------|--------------------------------|
| ■ ■ ■ ■ ■ Nadzemní optické vedení   | — Radioreléový spoj vzduch     |
| — Podzemní optické vedení           | ..... Zájmové území            |
| ■ ■ ■ ■ ■ Nadzemní metalické vedení | == Hranice katastrálního území |
| — Podzemní metalické vedení         |                                |

---

ŽADATEL

AQUATIS a.s.

---

NAŠE ZNAČKA  
0101785107

VYŘÍZENO DNE  
01.08.2022

---

**Sdělení o existenci energetického zařízení, sítě pro elektronickou komunikaci nebo zařízení technické infrastruktury společnosti ČEZ Distribuce, a. s., pro akci:**

**Příprava opatření na DI pro přepravu NTK pro NJZ ETE - Povodí Vltavy - Orlík, dolní voda**

Vážený zákazníku,

dovolujeme si reagovat na Vaši žádost číslo 0101785107 ze dne 01.08.2022 o sdělení o existenci energetického zařízení, sítě pro elektronickou komunikaci nebo zařízení technické infrastruktury. Na Vámi uvedeném zájmovém území se **nenachází energetické zařízení, zařízení sítě pro elektronickou komunikaci nebo zařízení technické infrastruktury v majetku společnosti ČEZ Distribuce, a. s.**

Zároveň si Vás dovoluujeme upozornit, že se v zájmovém území může nacházet energetické zařízení, sítě pro elektronickou komunikaci nebo zařízení technické infrastruktury, které není v majetku společnosti ČEZ Distribuce, a. s.

Toto sdělení je platné do 01.02.2023.

V souvislosti s výše uvedeným si Vás dovoluujeme upozornit, že uvedené sdělení včetně jeho příloh představuje skutečnosti tvořící obchodní tajemství společnosti ČEZ Distribuce, a. s. Poskytnuté informace jsou dále také důvěrnými informacemi a obchodně citlivými informacemi společnosti ČEZ Distribuce, a. s. Z výše uvedených důvodů si Vás proto společnost ČEZ Distribuce, a. s., dovoluje upozornit, že s poskytnutými informacemi je potřeba nakládat dle platných právních předpisů, v opačném případě se vystavujete postihu ve smyslu platné právní úpravy. V této souvislosti si Vás dále dovoluujeme upozornit, že požadované informace nesmí být předány, sděleny, využity, zpřístupněny, či jiným způsobem postoupeny na jakoukoli třetí osobu bez předchozího prokazatelného souhlasu společnosti ČEZ Distribuce, a. s. Informace o existenci energetického zařízení, sítě pro elektronickou komunikaci a zařízení technické infrastruktury mohou být využity pouze pro účel, pro který byly vyžádány.

S pozdravem

**ČEZ Distribuce, a. s.**

Děčín, Děčín IV-Podmokly  
Teplická 874/8  
PSČ 405 02  
IČ: 24729035

**Přílohy**

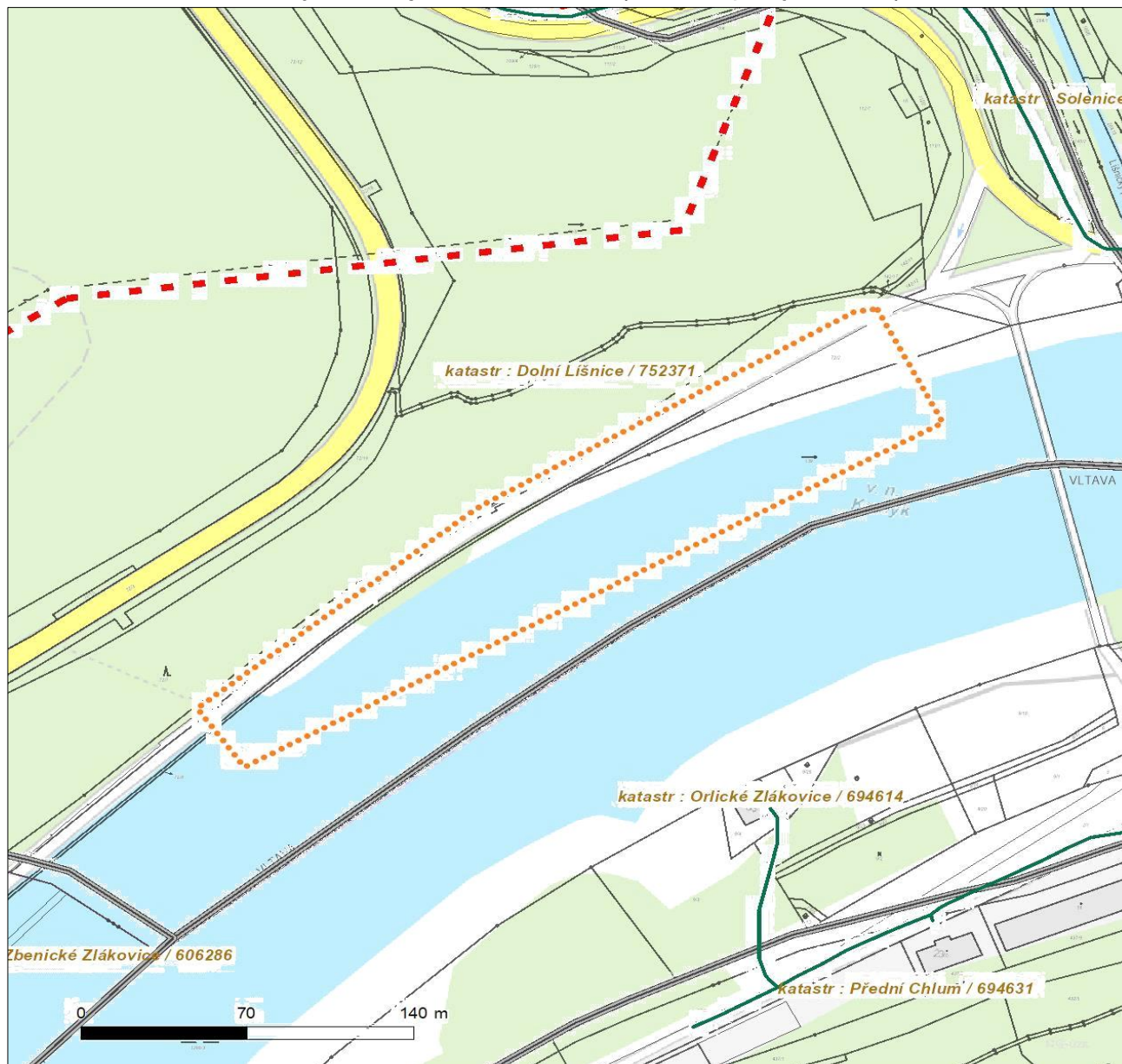
Situační výkres zájmového území



Platí pouze se sdělením číslo 0101785107.

Zakreslené polohy zařízení v příloze jsou pouze informativní.

## Situační výkres zájmového území (klad mapových listů)



Není-li zobrazena katastrální mapa, zadejte žádost znovu. Katastrální mapa je generována prostřednictvím externí WMS služby, jejíž provoz nezajišťuje společnost ČEZ Distribuce, a. s.

LEGENDA

Podzemní vedení NN do 1 kV

Nadzemní vedení NN do 1 kV

Podzemní vedení VN do 35 kV

Nadzemní vedení VN do 35 kV

Podzemní vedení VVN 110 kV

Nadzemní vedení VVN 110 kV

NN přívod odběratele

Zařízení technické infrastruktury

Cizí energetické vedení

Zájmové území

TS

TS

TR

Probíhající investice ČEZ Distribuce

TS

Zařízení ČEZ Distribuce ve výstavbě

TS

Hranice katastrálního území

TS

Nadzemní síť pro elektronickou komunikaci

Podzemní síť pro elektronickou komunikaci

HDPE trubka

Souběhy sítí pro elektronickou komunikaci s energetickými sítěmi:

Souběh s podzemním vedením NN do 1 kV

Souběh s nadzemním vedením NN do 1 kV

Souběh s podzemním vedením VN do 35 kV

Souběh s nadzemním vedením VN do 35 kV

Souběh s podzemním vedením VVN 110 kV

Souběh s nadzemním vedením VVN 110 kV



AQUATIS a.s.  
Botanická 834 /56  
60200 Brno

Váš dopis značky / ze dne	Naše značka	Vyřizuje	Místo odeslání / dne
0000103759 / 21.12.2021	UPTS/OS/292989/2021	Simona Hulíková	Praha / 21.12.2021

**Věc: Vyjádření k existenci podzemních sítí spol. České Radiokomunikace, a.s.**

Účel: Existence sítí

**Akce: VD Orlík - překladiště, dolní voda**

K Vaší žádosti o vyjádření k existenci sítí Vám sdělujeme, že ve Vámi vyznačeném/řešeném území nedojde ke styku s žádným podzemním vedením/zařízením v naší správě.

S pozdravem

Za správnost:

  
**České Radiokomunikace a.s.**  
Skokanská 2117/1  
169 00 Praha 6  
(53)

Simona Hulíková  
Specialista ochrany sítě

Příloha: Daňový doklad

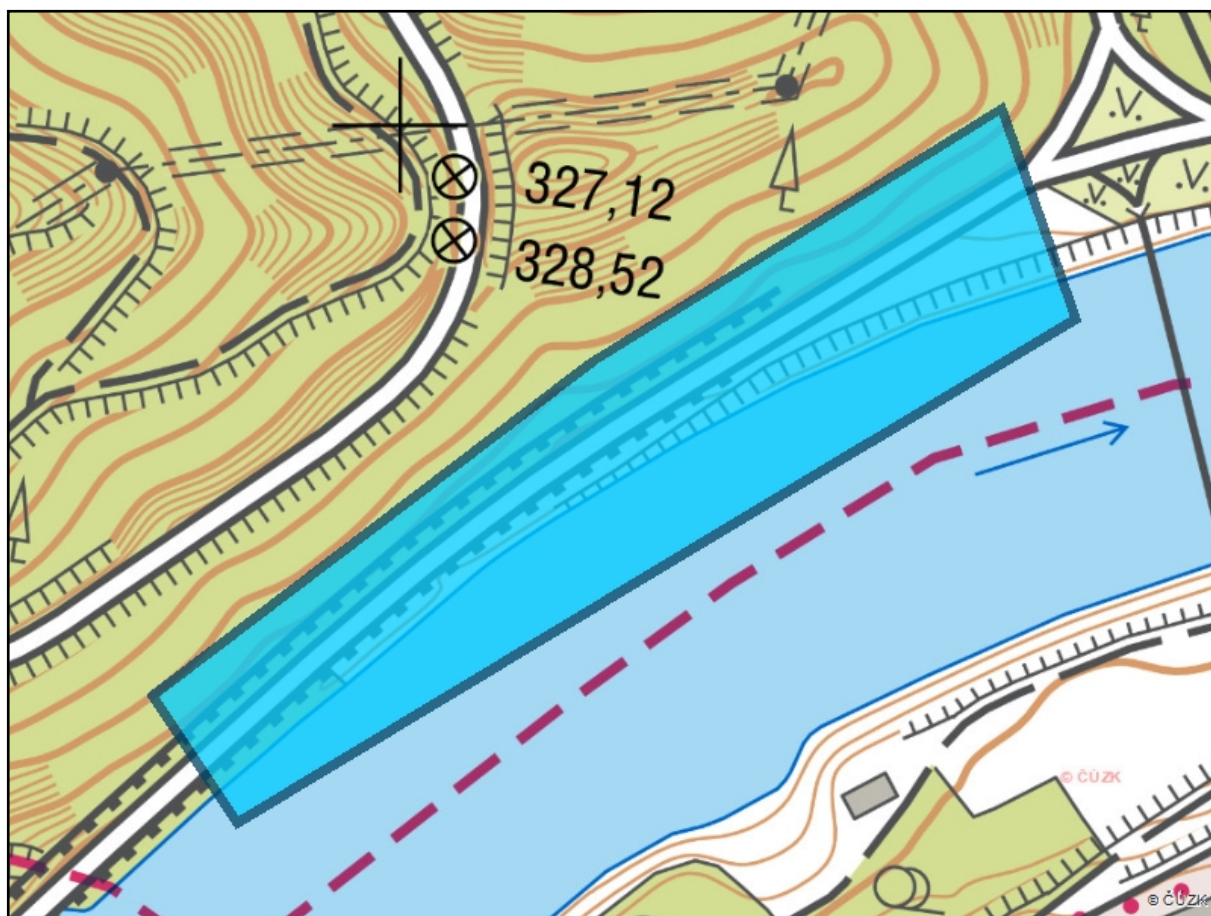
**Platnost tohoto vyjádření je jeden rok od data vystavení, tj. do 21.12.2022**

PIN: 2292

Úhradu částky za vyjádření proveďte na účet Českých Radiokomunikací, a.s. Číslo účtu Českých Radiokomunikací, a.s. vč. variabilního symbolu naleznete na přiloženém Zjednodušeném daňovém dokladu.

Žádost č. j. UPTS/OS/292989/2021

## Zájmové území



**Poznámka:** Upozorňujeme Vás, že toto stanovisko **NELZE** uplatnit pro umístění a provoz větrných elektráren.





---

ŽADATEL  
AQUATIS a.s.  
Botanická 834/56  
60200 Brno

---

NAŠE ZNAČKA  
0201344544

VYŘIZUJE / LINKA

VYŘÍZENO DNE  
21.12.2021

---

**Sdělení o existenci komunikačního vedení společnosti Telco Pro Services, a. s.**

Název akce: **VD Orlík - překladiště, dolní voda**

Účel: **Existence sítě**

Vážený zákazníku,  
dovolujeme si reagovat na Vaši žádost číslo 0201344544 ze dne 21.12.2021, která se týkala sdělení o existenci komunikačního zařízení na Vámi určeném zájmovém území.

Dle vědomí společnosti Telco Pro Services, a. s., se na Vámi vymezeném zájmovém území:  
**nenachází komunikační zařízení v majetku společnosti Telco Pro Services, a. s.**

Zároveň si Vás dovoluujeme upozornit, že není vyloučeno, že se ve Vámi vymezeném zájmovém území nachází jiné zařízení, které není v majetku společnosti Telco Pro Services, a. s.

Toto sdělení je platné do 21.12.2022.

V souvislosti s výše uvedeným si Vás dovoluujeme upozornit, že sdělení o existenci či neexistenci sítě představuje skutečnosti tvořící obchodní tajemství společnosti Telco Pro Services, a. s. Poskytnuté informace jsou dále také důvěrnými informacemi společnosti Telco Pro Services, a. s. Z výše uvedených důvodů si Vás proto společnost Telco Pro Services, a. s., dovoluje upozornit, že s poskytnutými informacemi je potřeba nakládat dle platných právních předpisů, v opačném případě se vystavujete postihu ve smyslu platné právní úpravy. V této souvislosti si Vás dovoluujeme rovněž upozornit, že požadované informace nesmí být předány, sděleny, využity, zpřístupněny, či jiným způsobem postoupeny na jakoukoli třetí osobu bez předchozího prokazatelného souhlasu společnosti Telco Pro Services, a. s. Informace o existenci sítě mohou být využity pouze pro účel, pro který byly vyžádány.

S pozdravem

**Telco Pro Services, a. s.**

Praha, Praha 4  
Duhová 1531/3  
PSČ 140 00  
IČ: 29148278

**Přílohy**

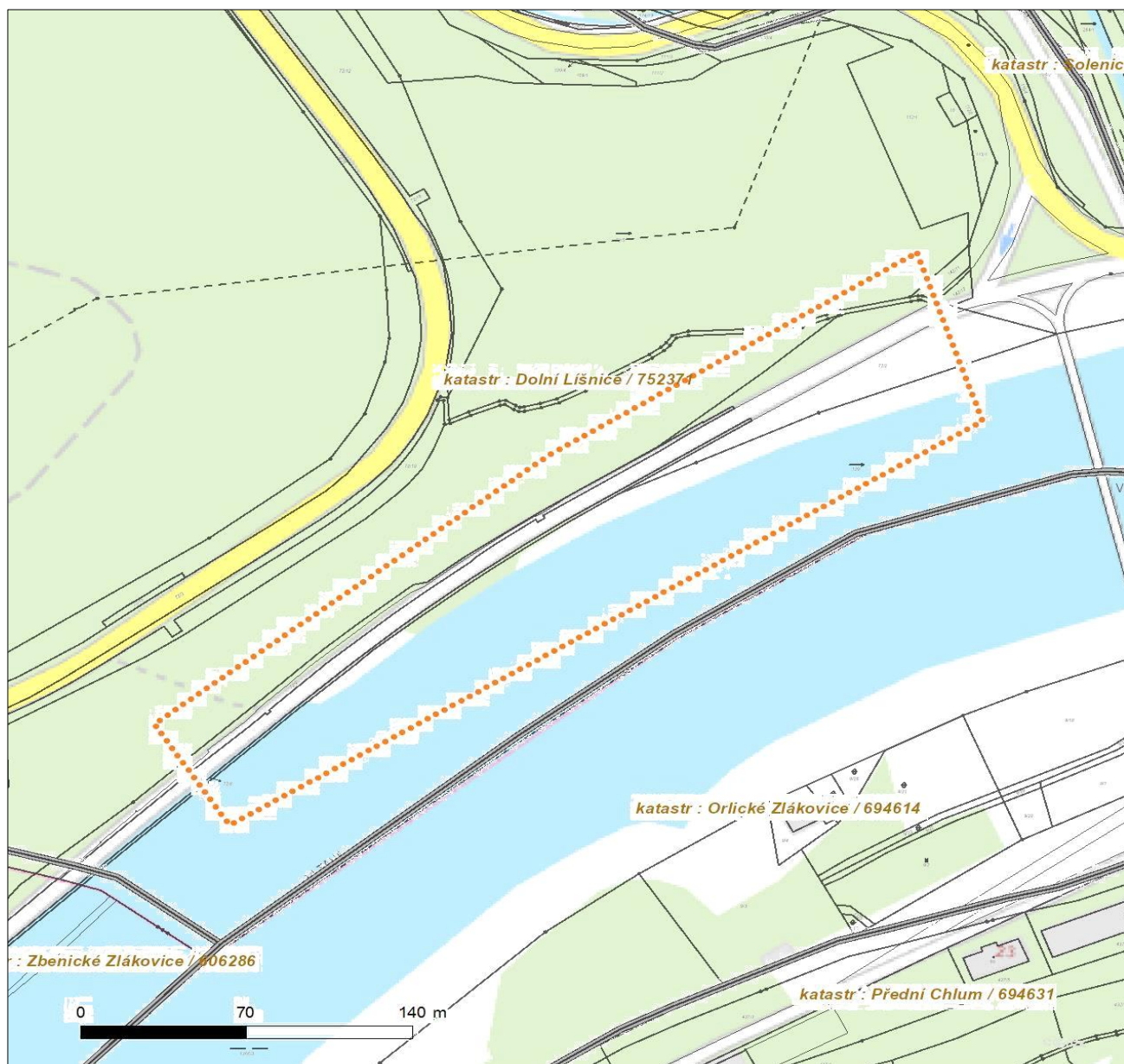
Situační výkres zájmového území



Platí pouze se sdělením číslo 0201344544.

Zakreslené polohy zařízení v příloze jsou pouze informativní.

### Situační výkres zájmového území



#### LEGENDA

- |                                     |                               |
|-------------------------------------|-------------------------------|
| ■ ■ ■ ■ ■ Nadzemní optické vedení   | — Radioreléový spoj vzduch    |
| — Podzemní optické vedení           | ..... Zájmové území           |
| ■ ■ ■ ■ ■ Nadzemní metalické vedení | — Hranice katastrálního území |
| — Podzemní metalické vedení         |                               |



Vyřizuje: Dundáček Petr

E-mail: petr.dundacek@t-mobile.cz

AQUATIS a.s.  
Ing. Kateřina Boříková  
Botanická 834/56  
60200 Brno

Naše značka: **E63076/21**

V Praze dne: **21.12.2021**

**Vyjádření a stanovení podmínek pro udělení souhlasu s umístěním stavby v ochranném pásmu sítě technické infrastruktury ( TI ) společnosti T-Mobile Czech Republic a.s.**

Vydané podle § 101 ZÁKONA Č. 127/2005 Sb., o elektronických komunikacích a o změně některých souvisejících zákonů ( zákon o elektronických komunikacích – dále jen ZEK ), ve znění pozdějších předpisů a §161 zákona č. 183/2006 Sb., o územním plánování a stavebním řádu ( stavební zákon) či dle dalších příslušných právních předpisů

**Věc: VD Orlík - překladiště, dolní voda**

Stupeň: Prověření existence sítě

Na základě předložených projektových podkladů dáváme **souhlasné stanovisko k vydání Územního souhlasu / rozhodnutí (Stavebního povolení) a následně souhlas s realizací stavby.**

Dle předložených dokladů nedojde ke kolizi s technickou infrastrukturou společnosti **T-Mobile Czech Republic a.s.**

**Toto stanovisko má platnost 1 rok a nelze prodloužit. Po uplynutí platnosti zadejte žádost o nové stanovisko na:**  
<https://ochranasiti.t-mobile.cz/vyjadreni/>

**T-Mobile**  
T-Mobile Czech Republic a.s.  
Tomášova 2144/1  
148 00 Praha 4  
IČ 649 49 681, DIČ CZ64949681

.....  
Ochrana sítí  
Technologický úsek

**V další komunikaci nebo požadavku doplňujících dotazů, uvádějte do „Předmětu“ e-mailu vždy číslo jednací.**



Příloha č. 1

## Rekapitulace žádosti o vyjádření k existenci sítě elektronických komunikací

Číslo žádosti: **E63076/21**  
Název stavby /akce: **VD Orlik - překladiště, dolní voda**  
Datum podání žádosti: **21.12.2021**  
Důvod žádosti: **Proověření existence sítě**  
Popis jiného důvodu žádosti: **Existence sítí**  
Poznámka: **Korespondenční adresa: AQUATIS a.s. - pobočka Praha, Třebohostická 14, 100 00 Praha 10**

## Žadatel

Firma / organizace: **AQUATIS a.s.**  
IČ: **46347526**  
DIČ:  
Kontaktní osoba: **Ing. Kateřina Boříková**  
Adresa: **Botanická 834/56**  
Město / obec: **Brno**  
PSČ: **60200**  
Stát:  
E-mail: **katerina.borikova@aquatis.cz**  
Telefonní číslo: **+420606810113**

## Stavebník

Firma / organizace:  
Kontaktní osoba:  
Adresa:  
Město / obec:  
PSČ:  
Stát:  
E-mail:  
Telefonní číslo:

## Stavba

Výška nad terénem (metry): **50 m**  
Projektant:  
Druh stavby: **Ostatní**  
Hodnota projektu:  
Měsíc zahájení stavby:  
Měsíc ukončení stavby:

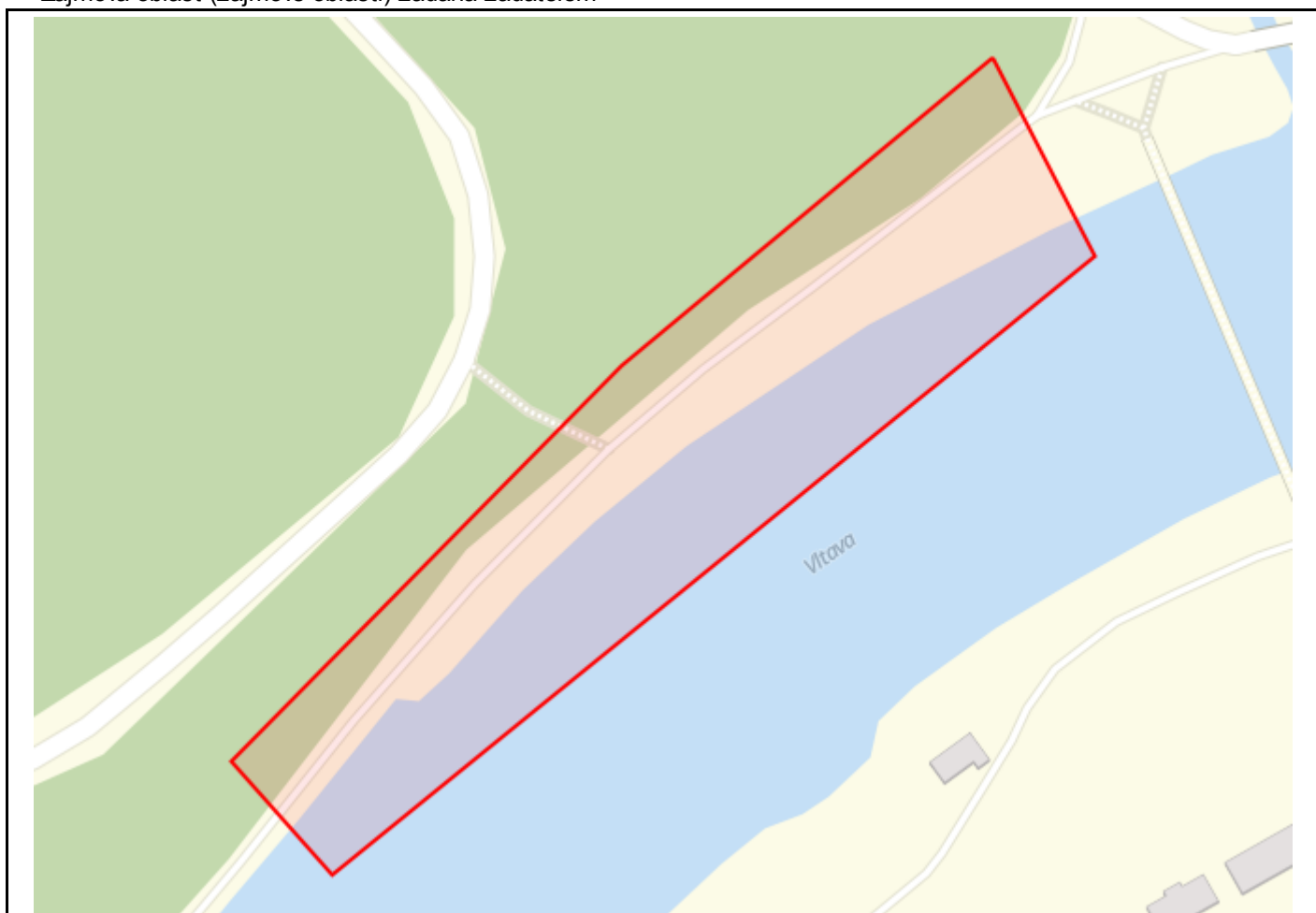
## Odeslání stanoviska

E-mail: **katerina.borikova@aquatis.cz**

Příloha č. 2

## Situační plánek

Zájmová oblast (zájmové oblasti) zadaná žadatelem



### Legenda:

	Optické trasy TMCZ 1		Optické trasy sítě PASNET		Elektro trasy NN		Základnové stanice
	Optická technologie TMCZ 1		Optická technologie sítě PASNET		Elektro technologie NN		Základnové stanice s elektropřipojkou
	Mikrovlnné (MW) spoje						Body sítě
Druhy sítí:							
	Geodeticky zaměřené		Přibližný průběh		Plánovaný průběh		Nadzemní vedení

Geometrie zájmové oblasti (zájmových oblastí) žádosti ve formátu WKT a souřadnicovém systému S-JTSK. Zkopírováním textu lze geometrii zobrazit v jakémkoli softwaru podporujícím formát WKT.

POLYGON((-766772.42 -1092993.75,-766744.64 -1093073.13,-767062.14 -1093263.63,-767093.89 -1093216,-766927.2 -1093089,-766772.42 -1092993.75))



**AQUATIS a.s.**  
**Kateřina Boříková**  
**Botanická 834/56**  
**602 00 Brno**

V Praze, 21.12.2021

Naše zn.: **MW9910189227371811**

Věc: vyjádření k žádosti k akci **"VD Orlík - překladiště, dolní voda"**

Společnost Vodafone Czech Republic a.s. ( dále jen „Vodafone“ ), se sídlem Praha 5, náměstí Junkových 2, IČ: 25788001, zapsaná dne 13.8. 1999 v obchodním rejstříku vedeném Městským soudem v Praze pod spisovou značkou B.6064 a společnost Vantage Towers, s.r.o. se sídlem Závěšova 502/5, Nusle, 140 00 Praha 4, zapsaná v obchodním rejstříku vedeném u Městského soudu v Praze pod sp. zn. C 330005, IČO: 09056009, DIČ: CZ09056009 zastoupená Vodafone na základě plné moci Vám sděluje, že dle Vámi podané žádosti ze dne **21.12.2021**, která je nedílnou součástí tohoto vyjádření,

#### **souhlasí s realizací projektu.**

Ve Vámi zadaném zájmovém území a v uvedené výšce (výška stavby: 50 m, výška jeřábu: 50 m) se nenachází žádné podzemní ani nadzemní vedení.

Platnost vyjádření je **1 rok** od data vydání. Vyjádření je platné pouze v rámci předmětného projektu a pro důvod vydání vyjádření stanovený žadatelem v žádosti.

Vyjádření pozbývá platnosti uplynutím doby platnosti, změnou rozsahu zájmového území i změnou důvodu vydání vyjádření uvedeného v žádosti, to vše v závislosti na tom, která ze skutečností rozhodná pro pozbytí platnosti tohoto vyjádření nastane nejdříve. Po skončení platnosti si musíte podat novou žádost na adrese <https://www.zadostovyjadeni.cz/vodafone/>.

S pozdravem

v.z. Ing. Kateřina Rendeková  
Vodafone Czech Republic a. s.  
náměstí Junkových 2808/2  
150 00 Praha 5

Tel.: 607105305  
E-mail: katerina.rendekova@vodafone.com

  
Vodafone Czech Republic a.s.  
náměstí Junkových 2, 155 00, Praha 5  
IČO: 25788001, DIČ: CZ25788001  
tel.: 776 971 111, fax: 776 971 927  
-60-

**Seznam příloh/přiložených souborů:**  
Zadost\_MW9910189227371811.pdf





AQUATIS a.s.  
Ing. Boříková Kateřina  
Botanická 834/56  
60200 Brno  
IČO: 46347526

Dopis ze dne:	Vyřizuje	V Praze dne
	spravce@alfatelecom.cz	
Věc	existence sítí	

Dobrý den,

jako telekomunikační operátor veřejné pevné sítě elektronických komunikací v souladu se zákonem č. 183/2006 Sb. o územním plánování a stavebním řádu (stavební zákon) vydáváme pro :

K danému dni **souhlasné** stanovisko s Vaším projektem. Naše síť nezasahují do Vámi vyznačeného území.

na akci : VD Orlík - překladiště, dolní voda  
k.ú. Dolní Líšnice (Příbram) 752371

S pozdravem

  
**Alfa Telecom**  
Kloknerova 2249/9  
148 00 Praha 4  
IČ: 27228878, DIČ: CZ27228878

Platnost vyjádření je stanovena na dobu 2 let ode dne vystavení  
ALFA TELECOM s.r.o., Kloknerova 9, 148 00 Praha 4  
IČ:27228878 DIČ:CZ27228878  
[http.: www.alfatelecom.cz](http://www.alfatelecom.cz)



COMPUTER - PROGRAM - SYSTEM

AQUATIS a.s.

Ing. Boříková Kateřina

Botanická 834/56

60200 Brno

IČO: 46347526

Dopis ze dne	Vyřizuje	V Praze dne
	spravce@coprosys.cz	20.1.2022
Věc	existence sítí	

Dobrý den,

jako telekomunikační operátor veřejné pevné sítě elektronických komunikací v souladu se zákonem č. 183/2006 Sb. o územním plánování a stavebním řádu (stavební zákon) vydáváme pro:

K danému dni **souhlasné** stanovisko s Vaším projektem. Naše sítě nezasahují do Vámi vyznačeného území.

na akci : VD Orlík - překladiště, dolní voda  
k.ú. Dolní Líšnice (Příbram) 752371

S pozdravem

  
Na Kopci 239, 537 05 Chrudim  
IČ: 45534152 | Tel.: 469 775 775  
DIČ: CZ45534152 | [www.coprosys.cz](http://www.coprosys.cz)

Platnost vyjádření je stanovena na dobu 2 let ode dne vystavení.

CoProSys a. s., Czech republic, 537 05 CHRUDIM, Na Kopci 239

[http: www.coprosys.cz](http://www.coprosys.cz)

IČO: 45534152, DIČ: CZ45534152



# OBEC SOLENICE

Solenice 37, 262 63 Solenice

Váš dopis s čj.:

Ze dne:

Číslo jednací: SOL-014/2022

Spisová značka:

**AQUATIS a.s.**

**Botanická 834/56**

**602 00 Brno**

Vyřizuje:

Lenka Tesková

Tel:

601165565

E-mail:

ucetni@obecsolenice.cz

Datová schránka: evnbx8x

Datum:

21.02.2022

## Žádost o vyjádření existence sítí, VD Orlík překladiště

v příloze Vám zasíláme vyjádření o existenci technické infrastruktury vč. přiložené části pasportu vodovodu.

Za obec Solenice:

Lukáš Kornfeld  
starosta obce Solenice

Příloha: Vyjádření + pasport vodovodu

# OBEC SOLENICE

Solenice čp. 37  
262 33 Solenice  
Telefon: 601 165 565  
IČO: 00243311  
Bankovní spojení: KB Příbram  
Číslo účtu: 6824211/0100  
e-mail: [info@becsolenice.cz](mailto:info@becsolenice.cz)  
[www.obecsolenice.cz](http://www.obecsolenice.cz)

## Věc: Vyjádření o existenci technické infrastruktury

Vážení,

Odpovídáme na Váš dotaz ze dne 21.12.2021 týkající se žádosti o vyjádření k existenci technické infrastruktury. V zájmovém území se nachází vodovodní řád ve vlastnictví obce Solenice viz. Přiložená část pasportu vodovodu.

S pozdravem

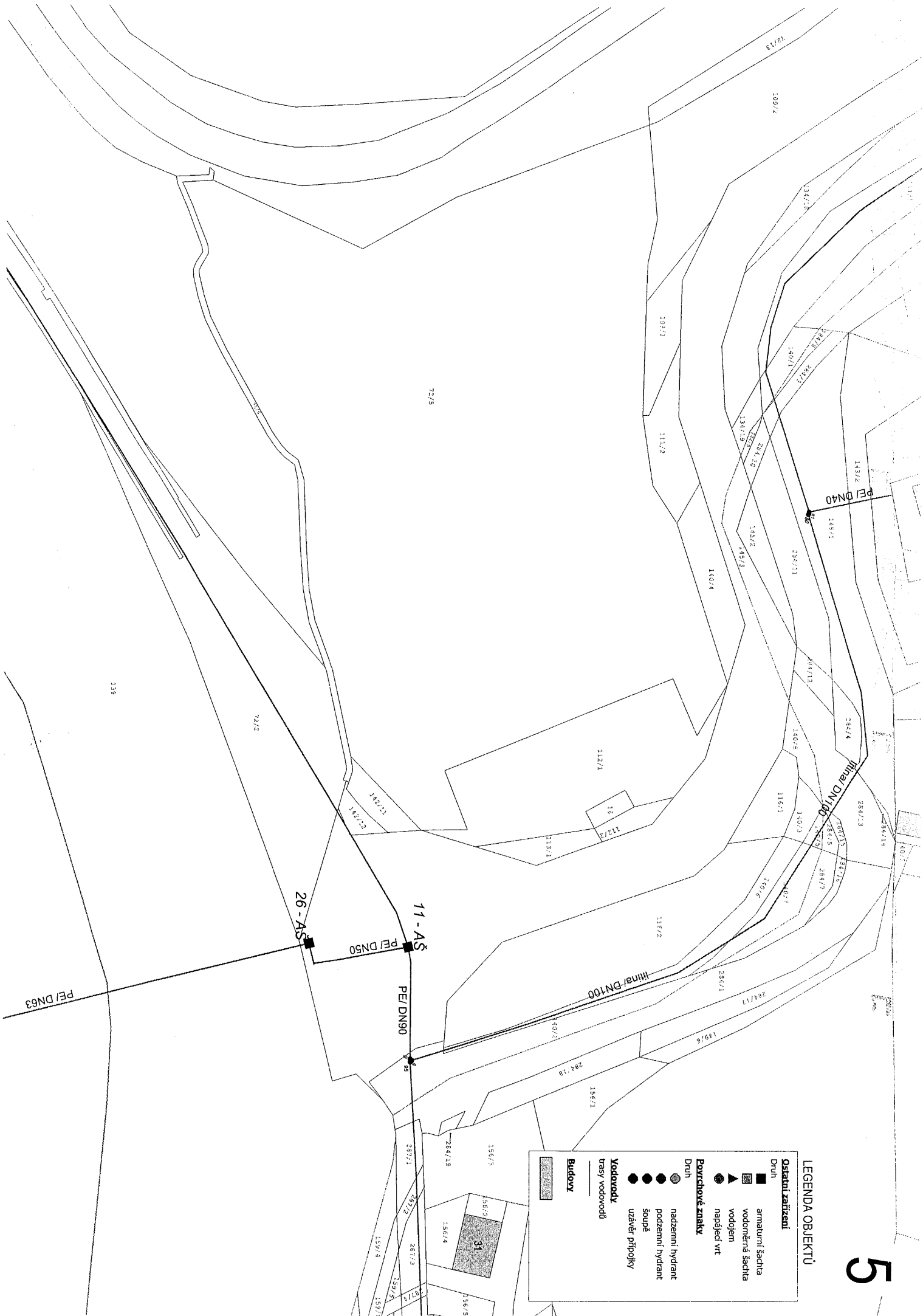
Lukáš Kornfeld  
Starosta obce



č.j. SOL- 014/2022  
DNE: 21.2.2022

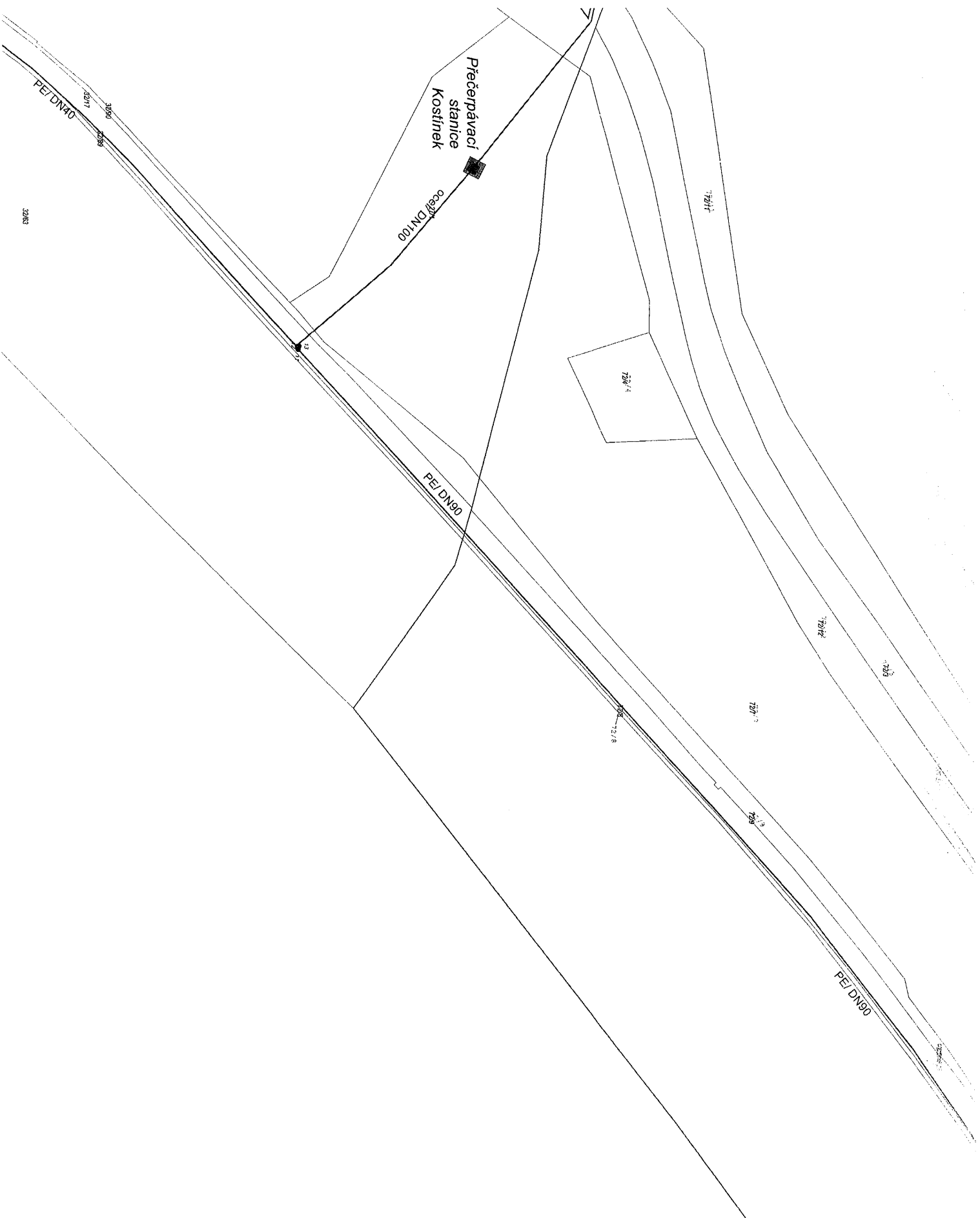
LEGENDA OBJEKTŮ

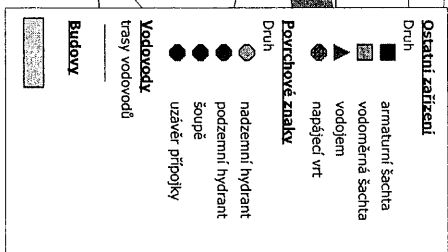
Ostatní zařízení	
	armaturní šachta
	vodoměrná šachta
	vodoměr
	nápisec vrt
Povrchové znaky	
	nadzemní hydrant
	podzemní hydrant
	šoupě
	uzávěr přípojky
Vodovody	
	trasy vodovodů
Budovy	
	Budovy



# LEGENDA OBJEKTŮ

Ostatní zařízení	
Druh	
armaturní šachta	■
vodoměrná šachta	▣
vodojem	▲
napájecí vrt	●
Povrchové znaky	
Druh	
nadzemní hydrant	⊙
podzemní hydrant	●
žoupě	●
uzávěr přípojky	●
Vodovody	
trasy vodovodů	—
Budovy	
	▤





AQUATIS a.s.  
Boříková Kateřina Ing.  
Botanická 834/56  
60200 Brno  
IČO: 46347526

Evid. číslo žádosti: 2021355300  
Evid. číslo subjektu: 0000142647

OBEC SOLENICE  
Solenice 37  
26263 Solenice

Žádám Vás o vyjádření k technické infrastruktuře z důvodu:  
**Existence sítí**

**Název akce:**  
VD Orlík - překladiště, dolní voda

**Výška stavby (m):** 50


**Poznámka:**  
Korespondenční adresa: AQUATIS a.s. - pobočka Praha, Třebohostická 14, 100 00 Praha 10

**Vybraný způsob doručení vyjádření:** poštou

**Žádost vytvořena:** 21.12.2021

S pozdravem

Boříková Kateřina Ing.

  
AQUATIS a.s.  
pobočka Praha  
Třebohostická 14, 100 31 Praha 10

Telefon: 541554352 | Mobil: +420606810113 | E-mail: katerina.borikova@aquatis.cz

Obecní úřad Solenice	
<b>Datum a čas:</b>	06.01.2022
<b>Číslo jednací:</b>	SOL-014/2022
<b>Počet listů/příloh:</b>	1/4/0
<b>Nejistinné přílohy:</b>	0/-
<b>Spisový znak:</b>	606.3

 utilityreport

Tato žádost byla vygenerována službou UtilityReport, kterou provozuje HRDLIČKA spol. s r. o. Více na [www.mawis.eu](http://www.mawis.eu).  
V případě dotazu kontaktujte zákaznické centrum na telefonu: +420 251 618 458 nebo e-mailu: [info@mawis.eu](mailto:info@mawis.eu).



Evid. č. žádosti: 2021355300  
 Pořadové číslo polygonu: 1  
 Katastrální území: Dolní Lišnice (Příbram) 752371  
 Popis polygonu:

zastoupené Ing. Štěpánkou LEDÁKOVOU

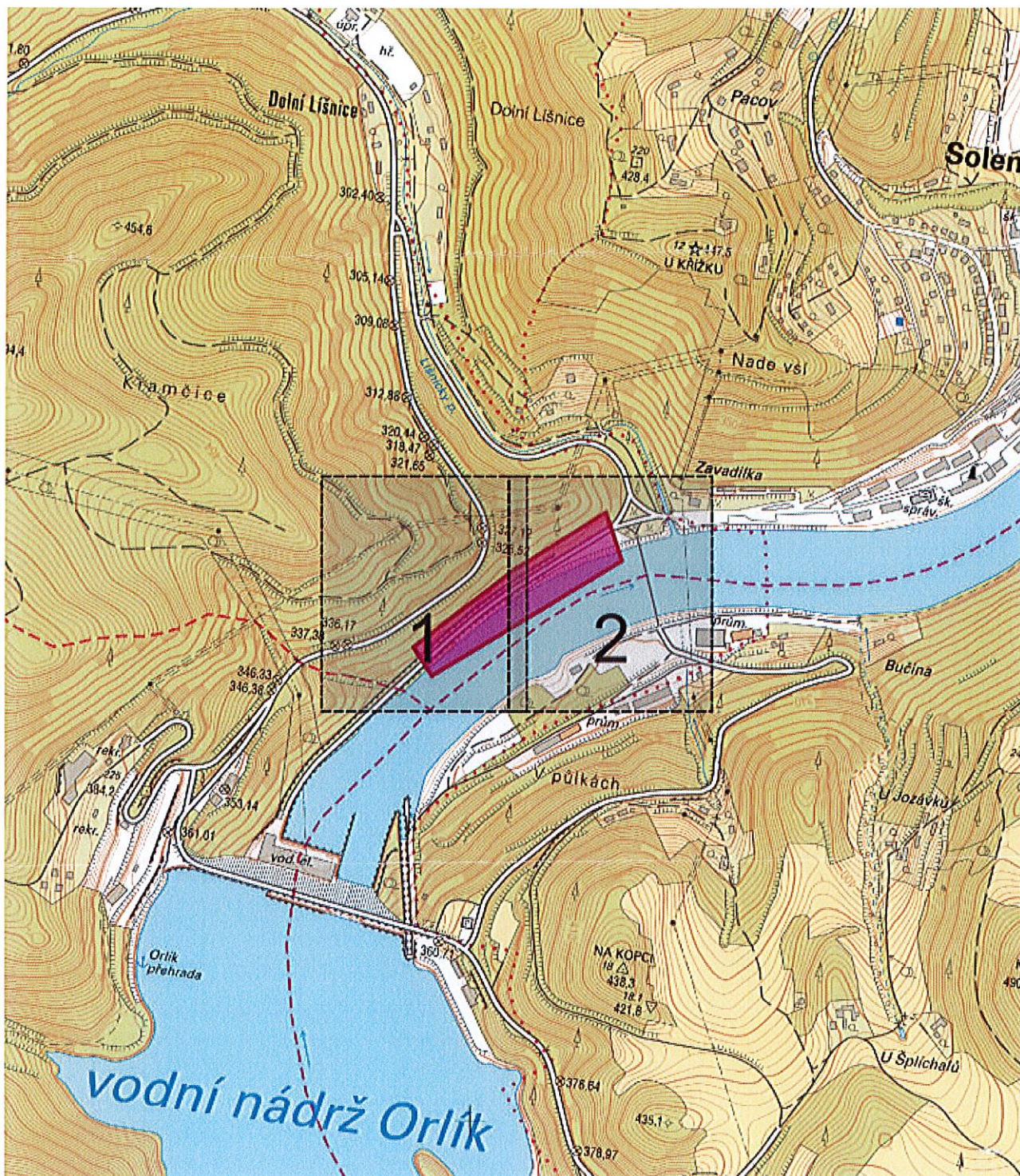
**Odstělení ochrany územních zájmů**  
 V zájmovém prostoru dle příložené dokumentace neexistuje  
 OÚOÚZ inženýrské sítě nebo zařízení AČR.  
 Tato stanovisko platí po dobu jednoho roku,  
 ale není souhlasem pro potřeby územního řízení  
 nebo stavebního povolení.

Polygon 1 - Mapa širších vztahů

dne:

131 616/2022-7460-ovz  
 14. 1. 2023

*Ložu*



0 100 200 300m

Podkladová data © CÚZK





AQUATIS a. s.  
Ing. Kateřina Boříková  
Třebohostická 14  
100 31 Praha 10

VÁŠ E-MAIL/DOPIS ZE DNE

29.06.2022

NAŠE ZNAČKA

VYŘIZUJE / LINKA

Michal Zelenka / 725648356

MÍSTO ODESŁÁNÍ / DNE

Praha / 16.09.2022

### Souhlas se stavbou

Vážení,

na základě Vaší žádosti ze dne 29.06.2022 o vydání souhlasu se stavbou – **Příprava opatření na DI pro přepravu NTK pro NJZ ETE – Povodí Vltavy – Orlík, horní voda**“ (dále jen Stavba horní voda) a **Příprava opatření na DI pro přepravu NTK pro NJZ ETE – Povodí Vltavy – Orlík, dolní voda**“ (dále jen Stavba dolní voda), vydává společnost ČEZ, a. s. jako vlastník dotčené technické infrastruktury

souhlasné stanovisko

s výše uvedenou Stavbou horní voda a Stavbou dolní voda, a to za předpokladu dodržení následujícího.

Dle předložené projektové dokumentace **Stavby horní voda** je společnost ČEZ, a. s. vlastníkem kabelového vedení VN, označeného v dokumentaci SO 402 a sdělovacích kabelů označených SO 456. Trasy a technické řešení přeložek inženýrských sítí vyvolaných stavebním záměrem budou podrobněji řešeny v dalším stupni dokumentace. Požadujeme, abychom byli o časovém harmonogramu přeložek informováni ihned, jakmile bude znám, protože v průběhu provádění přeložky nebudeme moci využívat napájení vlastní spotřeby po těchto kabelech z rozvodny Milín. Tento časový harmonogram musíme zahrnout do našeho ročního plánu. Vlastní termín zahájení realizace přeložek požadujeme sdělit minimálně 30 dní před zahájením přeložky.

Dle předložené projektové dokumentace **Stavby dolní voda** je společnost ČEZ, a. s. vlastníkem kabelového vedení VN, označeného v dokumentaci SO 402 a sdělovacích kabelů označených SO 452. Trasy a technické řešení přeložek inženýrských sítí vyvolaných stavebním záměrem budou podrobněji řešeny v dalším stupni dokumentace. Požadujeme, abychom byli o časovém harmonogramu přeložek informováni ihned, jakmile bude znám, protože v průběhu provádění přeložky nebudeme moci podávat napětí pro vlastní spotřebu Vodní elektrárny Kamýk ani si z Vodní elektrárny Kamýk napětí pro vlastní spotřebu odebírat. Zároveň nebude možné poskytovat službu black start. Tento časový harmonogram musíme zahrnout do našeho ročního

plánu. Vlastní termín zahájení realizace přeložek požadujeme sdělit minimálně 30 dní před zahájením přeložky.

S ohledem na zajištění bezpečného provozu Vodní elektrárny Orlík a ostatních vodních elektráren, **nesmí** být přeložky VN a sdělovacích kabelů prováděny souběžně na Stavbě horní vody a na Stavbě dolní vody. A to z důvodu zachování napájení vlastní spotřeby alespoň vždy z jednoho směru.

Oznámení termínu zahájení přeložek včetně poskytnutí časového harmonogramu bude oznámeno panu Jaroslavu Květovi, vedoucímu provozu VE Orlík, e-mail: [jaroslav.kvet@cez.cz](mailto:jaroslav.kvet@cez.cz), tel.: 311 106 201 (301), mob.: 725 628 092 a do datové schránky ČEZ, a. s.: ID yqkcds6.

S pozdravem



ČEZ, a. s.  
Duhovč 2/1444  
140 53, Praha 4

Bc. Michal Zelenka  
VÚ správa nemovitostí střed  
na základě plné moci

Korespondenční adresa:

ČEZ, a. s.  
Duhová 425/1  
140 00 Praha 4

2) Stanoviska, vyjádření dotčených orgánů

č.	organizace (odbor)	druh stanoviska	sidlo	zaslána žádost		obdrženo vyjádření		platnost vyjádření		dopad na PD ane/ne (pokud ano - komentář k vypořádání ve zprávě)
				datum		datum		datum		
	OU Milín, stavební úřad	ÚZEMNÍ ROZHODNUTÍ stanovisko dle § 45i z.114/1992Sb. o ochraně přírody a krajiny (EVL, ploš. část oblast)	11.května 27, 262 31 Milín							<i>pokud bude předloženo - posuzování EIA - pak je příslušný stavební úřad Příbram</i>
1	KÚ Stř.kraje, Odbor životního prostředí a zemědělství, odd. ochrany přírody a krajiny		Zborovská 11,150 21 Praha 5	20.01.2022 / poštou	02.02.2022		-			lze vyloučit významný vliv
2	KÚ Stř.kraje, Odbor životního prostředí a zemědělství	oznámení o podlimitním záměru	Zborovská 11,150 21 Praha 5	14.04.2022	04.05.2022		-			Vyjádření k záměru - splňuje limitní hodnotu č.51 - Oznámení předložit KÚ Stř.kraje
3	KÚ Stř.kraje, Odbor životního prostředí a zemědělství	OZNÁMENÍ záměru	Zborovská 11,150 21 Praha 5	2.6.2022 / poštou	20.07.2022/ 23.8.2022 NPM		-			závěr zjišťovacího řízení - nemůže mít významný vliv a nebude posuzován dle EIA
4	MěÚ Příbram, Stavební úřad a územní plánování, odd. územního plánování	závazné stanovisko k záměru dle ustanovení § 96b odst.3 z.183/2006Sb., o územním plánování a stavebním řádu (stavební zákon)	Tyřšova 108, 261 19 Příbram I	20.01.2022 / poštou	26.01.2022		26.01.2024			záměr je přípustný
5	MěÚ Příbram, Stavební úřad a územní plánování, odd. územního plánování	Koordinované závazné stanovisko	Tyřšova 108, 261 19 Příbram I	2.6.2022 / datovka	28.06.2022		-			souhlas, podmínky
6	Povodí Vltavy s.p., závod Dolní Vltava	stanovisko k projektu	Grafická 36, 150 21 Praha 5	2.6.2022 / poštou	04.07.2022		04.07.2024			souhlas, podmínky
7	Státní plavební správa - pobočka Praha	stanovisko k projektu	Jankovcova 4, P.O.BOX 28, 170 04 Praha 7	2.6.2022 / poštou	28.06.2022		-			souhlas, podmínky
8	Krajská hygienická stanice Středočeského kraje se sídlem v Praze	stanovisko k projektu	Ditřichova 329/17, 120 00 Praha 2 hlčaba	10.6.2022 / datovka	13.07.2022		-			podmínka diesel agregátů! stavební řízení
9	Hasičský záchranný sbor Středočeského kraje, územní odbor Příbram	stanovisko k projektu	Školní 70, 261 01 Příbram	10.6.2022 / datovka	22.06.2022		-			Usnesení o odložení - HZS u těchto staveb nevykonává státní požární dozor
10	MěÚ Příbram, Odbor životního prostředí	souhlas se stavbou dle § 17vz	Tyřšova 108, 261 19 Příbram I	12.7.2022 / datovka	29.07.2022		29.07.2024			závažné stanovisko, podmínky
11	Obec Solenice	souhlas se stavbou, vlastník pozemku	Obecní úřad Solenice, Obec Solenice P.O.Box 2, 262 33 Solenice	27.6.2022 / poštou	20.07.2022		-			souhlas + situace
12	MěÚ Příbram, Odbor životního prostředí	povolení ke kácení mimo les	Tyřšova 108, 261 19 Příbram I	17.08.2022 / datovka	23.08.2022		-			<b>Usnesení o postoupení věci pro nepříslušnost OU Solenice</b> (doložit vlastnické právo, souhlas)
13	Obecní úřad Solenice	povolení ke kácení mimo les	Obecní úřad Solenice, Obec Solenice P.O.Box 2, 262 33 Solenice	23.08.2022 / postoupení	31.08.2022		31.03.2023			rozhodnutí postoupeno z MěÚ Příbram, Odbor životního prostředí

**Praha:** 2. 2. 2022**Číslo jednací:** 009918/2022/KUSK**Spisová značka:** SZ\_009918/2022/KUSK/2**Vyřizuje:** Mgr. Robert Pepperný / I. 931**Značka:** OŽP/RP

AQUATIS a.s.

Třebohostická 14

100 31 Praha 10

**Stanovisko orgánu ochrany přírody dle § 45i zákona č. 114/1992 Sb., o ochraně přírody a krajiny, ve znění pozdějších předpisů, k možnému vlivu záměru „Příprava opatření na DI pro přepravu NTK pro NJZ ETE – Povodí Vltavy – Orlík, dolní voda a horní voda“ na evropsky významné lokality a ptačí oblasti**

Krajský úřad Středočeského kraje, Odbor životního prostředí a zemědělství (dále jen „Krajský úřad“), obdržel dne 20. 1. 2022 Vaši žádost o stanovisko k záměru „**Příprava opatření na DI pro přepravu NTK pro NJZ ETE – Povodí Vltavy – Orlík, dolní voda a horní voda**“ z hlediska vlivu na evropsky významné lokality a ptačí oblasti. Záměr je lokalizován na pozemcích parc.č. 32/12, 32/16, 32/9, 32/101, 67/9 (st.), 32/93 (st.) a 83 (st.) v k.ú. Zbenické Zlakovice (obec Bohostice) a parc.č. 72/2, 72/6, 72/8 a 139 v k.ú. Dolní Líšnice (obec Solenice); okres Příbram.

Jako orgán ochrany přírody příslušný podle ustanovení § 77a odst. 4 písm. o) zákona č. 114/1992 Sb., ve znění pozdějších předpisů, sdělujeme, že v souladu s ustanovením § 45i odst. 1 citovaného zákona **lze vyloučit významný vliv** předloženého záměru samostatně i ve spojení s jinými záměry nebo koncepcemi na předmět ochrany nebo celistvost evropsky významných lokalit nebo ptačích oblastí stanovených příslušnými vládními nařízeními, které spadají do kompetence Krajského úřadu.

**Odůvodnění:**

Podle předložené žádosti a přiložené projektové dokumentace ve stupni DUR je předmětem záměru výstavba překladišť v dolní a horní vodě na levém břehu VD Orlík pro nadrozměrné a těžké komponenty (nezbytné pro realizaci nového jaderného zdroje v lokalitě Temelín). V horní vodě se jedná o úpravu a rozšíření manipulační plochy a zvýšení její únosnosti pro mobilní jeřáb. V dolní vodě je navržena úprava čekacího stání pro malá plavidla před lodním zdvihadlem Orlík a vybudování překladištní plochy s přípravou pro smontování portálového jeřábu. Obě překladiště budou sloužit k překladi component o hmotnosti max. 950 tun.

Záměr je situován na výše uvedených pozemcích na území obcí Bohostice a Solenice při hrázi Vodního díla Orlík a konci vzdutí Vodního díla Kamýk.

Krajský úřad při posuzování předloženého záměru zohlednil zejména skutečnost, že se v místě ani v přímé blízkosti umístění obou navrhovaných překladišť evropsky významné lokality (EVL), resp. ptačí oblasti (PO) v působnosti Krajského úřadu nenacházejí [nejbližší takové území soustavy Natura 2000 – PO CZ0311034 Údolí Otavy a Vltavy s předměty ochrany kulíškem nejmenším (*Glaucidium passerinum*), výrem velkým (*Bubo bubo*) a jejich biotopy – je vzdáleno vzdušnou čarou v nejbližších bodech cca 1 km jihozápadním směrem]. Dále také vzhledem k poloze, velikosti/kapacitě a charakteru tohoto záměru (s rozsahem očekávaných rušivých vlivů z výstavby i provozu převážně lokálně omezeným na místa vlastních stavebních záborů a jejich přílehlé okolí), ve vztahu k poměrům a vazbám v území a povaze příslušných předmětů ochrany, je zřejmé, že v souvislosti s jeho realizací nelze dotčení žádné evropsky významné lokality ani ptačí oblasti v působnosti Krajského úřadu předpokládat. Orgán ochrany přírody proto vydal stanovisko ve smyslu výše uvedeného výroku.

Ing. Simona Jandurová  
vedoucí odboru životního prostředí  
a zemědělství

v z. Mgr. Pavel Vaňhát  
vedoucí oddělení ochrany přírody a  
krajiny

V Praze dne: 4. 5. 2022  
Číslo jednací: 048582/2022/KUSK  
Spisová značka: SZ\_048582/2022/KUSK  
Vyřizuje: Mgr. Jiří Kudrna / linka 691  
Značka: OŽP/JK

Ing. Kateřina Boříková  
AQUATIS a.s.  
Třebohostická 14  
100 31 Praha 10

**Vyjádření k záměru**  
**„Příprava opatření na DI pro přepravu NTK pro NJZ ETE – Povodí Vltavy – Orlík,**  
**dolní voda a horní voda“,**  
**k. ú. Zbenické Zlákovice, k. ú. Dolní Líšnice**

Krajský úřad Středočeského kraje, Odbor životního prostředí a zemědělství obdržel pod č. j. 048582/2022/KUSK ze dne 14. 4. 2022 Vaši žádost o vyjádření k záměru „Příprava opatření na DI pro přepravu NTK pro NJZ ETE – Povodí Vltavy – Orlík, dolní voda a horní voda“, k. ú. Zbenické Zlákovice, k. ú. Dolní Líšnice z hlediska zákona č. 100/2001 Sb., o posuzování vlivů na životní prostředí, v platném znění (dále jen „zákon“).

**Investor:** Povodí Vltavy, státní podnik, Holečkova 3178/8, 150 00 Praha 5, IČO: 70889953

**Charakter záměru:** Předmětem záměru je výstavba překladišť pro nadrozměrné a těžké komponenty na levém břehu u VD Orlík, přičemž v horní vodě se jedná o úpravu prostoru levého zavázání přehradní hráze (rozšíření plochy a zvýšení únosnosti pro mobilní jeřáb) a v dolní vodě se jedná o úpravu navrženého čekacího stání pro malá plavidla před lodním zdvihadlem Orlík (vybudování překladištní plochy v levém břehu s přípravou pro smontování portálového jeřábu). Obě překladiště budou sloužit k překladišti komponent o hmotnosti max. 950 tun, přičemž výtlak soulodí (2x 5,5x44,0 m při ponoru 2,5 m) přepravující max. nadrozměrnou komponentu bude 1270 t. Záměr je připravován na základě Usnesení Vlády ČR č. 739/2017 o přípravě opatření na dopravní infrastrukturu využitelných pro přepravu nadrozměrných a těžkých komponent nezbytných pro realizaci nových jaderných zdrojů v lokalitě Temelín a Dukovany.

**Umístění:** p. č. 32/4, 32/12, 32/16, 32/9, 32/101, 67/9, 32/93, 83, k. ú. Zbenické Zlákovice a p. č. 72/2, 72/6, 72/8, 139, k. ú. Dolní Líšnice

Na základě kompetencí svěřených zdejšímu úřadu podle jednotlivých složkových zákonů na úseku životního prostředí sdělujeme následující:

**Z hlediska zákona č. 114/1992 Sb., o ochraně přírody a krajiny, ve znění pozdějších předpisů** (Ing. Jitka Bošková, linka 944)

Krajský úřad Středočeského kraje, Odbor životního prostředí a zemědělství (dále jen „Krajský úřad“), jako orgán ochrany přírody příslušný z hlediska svěřených kompetencí dle ustanovení § 77a zákona ČNR č. 114/1992 Sb., o ochraně přírody a krajiny, ve znění pozdějších předpisů (dále jen „zákon č. 114/1992 Sb.“), k záměru předmětné stavby uvádí:

1) Jako příslušný orgán ochrany přírody dle ustanovení § 77a odst. 4 písm. o) zákona č. 114/1992 Sb. Krajský úřad sděluje, že v souladu s ustanovením § 45i odst. 1 zákona č. 114/1992 Sb. **byl** stanoviskem vydaným pod č. j. 009918/2022/KUSK ze dne 2. 2. 2022 k záměru „Příprava opatření na DI pro přepravu NTK pro NJZ ETE – Povodí Vltavy – Orlík, dolní voda a horní voda“ **vyloučen významný vliv** předloženého záměru samostatně i ve spojení s jinými záměry nebo koncepcemi na předmět ochrany nebo celistvost evropsky významných lokalit nebo ptačích oblastí stanovených příslušnými vládními nařízeními, které spadají do kompetence Krajského úřadu – toto stanovisko zůstává i nadále v platnosti.



2) Z hlediska ostatních jím chráněných zájmů na úseku ochrany přírody a krajiny Krajský úřad k předloženému záměru **nemá připomínky**. Záměr zasahuje do jedné skladebné části nadregionálního územního systému ekologické stability vymezené v Zásadách územního rozvoje (ZÚR) Středočeského kraje, konkrétně do nadregionálního biokoridoru NK60 Štěchovice – Hlubocká obora. Realizace záměru však nezhorší funkčnost a prostupnost biokoridoru oproti současnému stavu. V dosahu vlivů navrhované stavby se mj. nevyskytují zvláště chráněná území v kategoriích přírodní rezervace a přírodní památka a jejich ochranná pásma. V důsledku realizace převážně v prostoru stávajících zpevněných ploch, bez zastoupení cenných přírodních stanovišť a soustředění specifických stanovištních podmínek a zdrojů, není také důvodné očekávat škodlivé zasahování do přirozeného vývoje nebo do biotopu zvláště chráněných druhů rostlin a živočichů.

### **Z hlediska zákona č. 100/2001 Sb., o posuzování vlivů na životní prostředí, ve znění pozdějších předpisů**

Na základě předložených podkladů Vám Krajský úřad Středočeského kraje, jakožto příslušný úřad dle § 22 a § 23 odst. 4 zákona č. 100/2001 Sb. sděluje, že uvedený záměr „Příprava opatření na DI pro přepravu NTK pro NJZ ETE – Povodí Vltavy – Orlík, dolní voda a horní voda“, k. ú. Zbenické Zlakovice, k. ú. Dolní Líšnice je **předmětem posuzování** dle § 4 odst. 1 písm. c) zákona č. 100/2001 Sb., pokud se tak stanoví ve zjišťovacím řízení.

Odůvodnění: Dle dostupných podkladových materiálů, z hlediska zákona č. 100/2001 Sb., Krajský úřad Středočeského kraje sděluje, že uvedený záměr svým charakterem a kapacitou naplňuje dikci a limitní hodnotu bodu č. II/51 přílohy č. 1 zákona č. 100/2001 Sb. „*Přístavy, přístaviště a překladiště pro plavidla s výtlakem od stanoveného limitu (200 t)*“. Na základě výše uvedeného, je oznamovatel dle § 6 povinen předložit oznámení záměru zpracované podle přílohy č. 3 zákona a záměr bude následně podroben zjišťovacímu řízení dle § 7 zákona. Oznamovatel předloží oznámení záměru příslušnému úřadu, kterým je v tomto případě Krajský úřad Středočeského kraje, písemně ve dvou vyhotovení a 1krát na elektronickém nosiči dat (např. CD) včetně žádosti a případně plné moci k zastupování oznamovatele.

V souladu s § 23 odst. 4 cit. zákona upozorňujeme, že v případě, že vyjádření orgánu kraje neodstranilo důvodné pochybnosti oznamovatele o zařazení záměru, může se oznamovatel obrátit na Ministerstvo životního prostředí (Vršovická 65, 100 10 Praha 10) se žádostí o vyjádření, ke které přiloží vyjádření orgánu kraje; vyjádření ministerstva je nadřazené.

**Ing. Simona Jandurová**  
vedoucí odboru  
životního prostředí a zemědělství

**v z. Mgr. Jana Říhová**  
odborný referent pro oblast  
posuzování vlivů na životní prostředí



Praha: 20.07.2022  
Číslo jednací: 093041/2022/KUSK  
Spisová značka: SZ\_070467/2022/KUSK  
Vyřizuje: Ing. Alena Bartošová/1.979  
Značka: OŽP/BA

**Dle rozdělovníku**

**ROZHODNUTÍ – ZÁVĚR ZJIŠŤOVACÍHO ŘÍZENÍ  
DORUČOVANÉ VEŘEJNOU VYHLÁŠKOU**

Krajský úřad Středočeského kraje, Odbor životního prostředí a zemědělství, jako příslušný správní orgán podle § 22 písm. a) zákona č. 100/2001 Sb., o posuzování vlivů na životní prostředí a o změně některých souvisejících zákonů, v platném znění (dále jen „zákon“) a vykonávající přenesenou působnost podle § 67 odst. 1 písm. g) zákona č. 129/2000 Sb., o krajích (krajské zřízení), na základě provedeného zjišťovacího řízení

**rozhodl**

podle § 7 odst. 6 zákona, že záměr

**„Příprava opatření na DI pro přepravu NTK pro NJZ ETE - Povodí Vltavy -  
Orlík, dolní a horní voda“**

**nemůže mít významný vliv** na životní prostředí a **nebude** posuzován podle zákona.

**IDENTIFIKAČNÍ ÚDAJE**

**Název záměru:** Příprava opatření na DI pro přepravu NTK pro NJZ ETE - Povodí Vltavy - Orlík, dolní a horní voda

**Zařazení:** kategorie II, bod 51 – „*Přístavy, přístaviště a překladiště pro plavidla s výtlakem od stanoveného limitu (200 t)*“.

**Oznamovatel:** Povodí Vltavy s.p., Holečkova 3178/8, 150 00 Praha 5

**IČO oznamovatele:** 70889953

**Oprávněný zástupce oznamovatele:** AQUATIS a.s., Ing. Kateřina Boříková, Třebohostická 3069/14, 100 31 Praha 10

**Zpracovatel oznámení:** AQUATIS a.s., RNDr. Dalibor Bílek, Botanická 56, 602 00 Brno

**Umístění záměru:**

kraj: Středočeský

obec: Bohostice, Solenice

k.ú.: Zbenické Zlakovice, parc.č.: 32/4, 32/12, 32/16, 32/9, 32/101, st. 67/9, st. 32/93 a st. 83.

k.ú.: Dolní Líšnice, parc.č. 72/2, 72/6, 72/8 a 139.

### **Charakter záměru a možnost kumulace s jinými záměry:**

Předmětem záměru je výstavba překladišť pro nadrozměrné a těžké komponenty na levém břehu u VD Orlík, tak aby došlo k zajištění parametrů dopravní infrastruktury pro přepravu nadrozměrných a těžkých komponent nezbytných pro realizaci nového jaderného zdroje v lokalitě Temelín. V horní vodě se jedná o úpravu prostoru levého zavázání přehradní hráze (rozšíření plochy a zvýšení únosnosti pro mobilní jeřáb) a v dolní vodě se jedná o úpravu navrženého čekacího stání pro malá plavidla před lodním zdvihadlem Orlík a vybudování překladištní plochy v levém břehu s přípravou pro smontování portálového jeřábu. Záměr počítá s tím, že čekací stání pro malá (čluny, plachetnice kajutová plavidla atd.) a návrhová plavidla (linkové lodě, vyhlídkové lodě apod.) budou využívat plavidla pouze pro krátkodobé stání při čekání na proplavení lodním zdvihadlem.

Záměr je připravován na základě Usnesení Vlády ČR č. 739/2017 o přípravě opatření na dopravní infrastrukturu využitelných pro přepravu nadrozměrných a těžkých komponent nezbytných pro realizaci nových jaderných zdrojů v lokalitě Temelín a Dukovany.

### **Kapacita:**

Překladiště v horní vodě: je navržena nová zpevněná plocha překladiště v místě levobřežního zavázání přehradní hráze, včetně rozšíření příjezdu na potřebné rozměry pro přepravované komponenty. V prostoru příjezdové komunikace a levobřežního rozšíření plochy bude nová opěrná zeď. Podél koruny hráze bude vedena nová opěrná zeď rozšiřující plochu překladiště. V rámci úpravy plochy budou provedeny přeložky sítí. Na těleso hráze budou ukotveny vázací prvky a svodidla.

- překladiště: hmotnost max. překládané komponenty je 950 t, výtlač soulodí 1270 t.
- nadmořská výška: 354,5 m n.m.
- max. hladina vzdutí: 353,6 m n.m.
- max. hladina zásobního prostoru: 349,9 m n.m.

Překladiště v dolní vodě: místo stavby čekacích stání pro malá a navrhovaná plavidla se nachází na levém břehu a v korytě Vltavy, cca 100 m nad Solenickou lávkou, mimo zastavěnou část obce Solenice.

- překladiště: hmotnost max. překládané komponenty je 950 t, výtlač soulodí 1270 t.
- nadmořská výška: 288,0 m n.m.
- max. plavební hladina: 284,6 m n.m.
- min. plavební hladina zásobního prostoru: 282,1 m n.m.
- čekací stání pro malá plavidla (plavidla do délky 20 m)
- čekací stání pro návrhové plavidlo („Lodní zdvihadlo Orlík – čekací stání v dolní vodě“ bylo umístěno rozhodnutím SÚ Milín pod č.j. 1438/2012 ze dne 14. 1. 2013 s prodloužením platnosti do 31. 3. 2025).

### **Možnost kumulace s jinými záměry:**

- Dokončení lodního zdvihadla Orlík
- Opatření Plánu oblasti povodí Vltavy

- VD Orlik – zabezpečení vodního díla před účinky velkých vod (stavba zahájena)

Související investicí je „*Příprava opatření na DI pro přepravu NTK pro NJZ ETE – Rekonstrukce silnic u hráze VD Orlik*“. Dispozičně i technicky jsou překladiště v horní a dolní vodě navrženy s plynulou návazností na tento záměr.

Rekonstrukcemi komunikací navazujeme na související investici rozšíření parametrů komunikace č. III/11822 „*Příprava opatření na DI pro přepravu NTK pro NJZ ETE – Rekonstrukce silnic u hráze VD Orlik, DSP*“ – KÚSK Středočeského kraje.

Jiné záměry s možností kumulace vlivů v dotčeném území nejsou známy.

## **Stručný popis technického a technologického řešení záměru:**

### **Překladiště v horní vodě**

#### **SO 104 Rekonstrukce účelové komunikace**

Začátek úpravy je současně koncem úpravy navazující investice „*Příprava opatření na DI pro přepravu NTK pro NJZ ETE – Rekonstrukce silnic u hráze VD Orlik*“. Příjezd ke stání bude rozšířen z cca 5,5 m širě na 13,5 m v nejužším místě. Stávající povrch z dlažebních kostek bude nahrazen živičným povrchem pro lepší přilnavost k povrchu silnice při sjezdu. I přes vyšší podélný sklon (místa cca 9,5 %) se výrazná úprava nivelety příjezdové komunikace v podélném směru nepředpokládá. Příčný sklon je navržen 2 %. Úprava se týká plochy cca 900 m<sup>2</sup> v délce cca 70 m. Stávající vjezdová vrata a branka budou nahrazeny novými. Konstrukční vrstvy jsou navrženy dle TP 170, ve vztahu k dopravnímu zatížení D1–N–1 TDZ III.

#### **SO 105 Rekonstrukce manipulační plochy**

Na stávající ploše není dostatek prostoru pro pásový jeřáb, jelikož závěsná paleta s protizávažím bude kopírovat čtvrtkruh od momentu uvázání na jeřáb až po uložení na plavidlo. V ten moment by bylo toto závaží v kolizi se stávající zdí hráze. Z tohoto důvodu je navrženo rozšíření stávající plochy odtěžením levobřežního skalního výchozu, stabilizace levobřežního svahu zřízením nové opěrné zdi (SO 208) s navázáním na související investici „*Příprava opatření na DI pro přepravu NTK pro NJZ ETE – Rekonstrukce silnic u hráze VD Orlik*“. Povrch překladiště o rozloze cca 1700 m<sup>2</sup> bude betonový a bude spočívat na stávajících blocích hráze. Skladba konstrukčních vrstev manipulační plochy byla navržena s cementobetonovým krytem dle TP 170, vozovka D1-T, třída dopravního zatížení V.

Rekonstrukcí dojde ke změně nivelety stávající plochy překladiště tak, aby bylo zajištěno odvodnění z celé plochy. Plocha bude vyspádována v podélném a příčném směru do stávajících dešťových vpustí na koruně hráze a do nově navrženého odvodňovacího žlabu (SO 302) podél opěrné zdi (SO 208). V rámci úpravy nivelety bude provedena nová voděodolná zákrytová deska kabelového žlabu.

Stávající pozorovací vrt na manipulační ploše bude v době výstavby i překládky efektivně ochráněn.

#### **SO 208 Zeď podél účelové komunikace**

Kvůli nutnosti rozšíření stávající plochy je potřeba odtěžit levobřežní skalní výchoz a stabilizovat tento levobřežní svah novou opěrnou zdí. Na základě výsledků provedeného inženýrskogeologického průzkumu (*GEOTest, a.s. - 09/2020*) byla navržena obkladní

monolitická zeď kotvená do levobřežního svahu. Železobetonová monolitická zeď z betonu C 30/37 – XC4, XD3, XF4 s výškou cca 12,0 m, šířkou 0,65 m a ve sklonu líce 5:1 bude prováděna seshora z postupným odtěžováním skalního výchozu, přičemž pro provádění bude nutné vytvořit pracovní plošinu. Rub opěrné zdi bude odvodněn. Kotvení opěrné zdi je navrženo pomocí zemních hřebíků délky 5,0 m a pomocí tyčových kotev trvalých v délce 11,0 – 14,0 m.

#### SO 209 Opěrná zeď

Podél účelové komunikace vedoucí na plochu plánované překládky se v současné době nachází opěrná zeď délky cca 42,0 m, která vyrovnává terén mezi zmíněnou komunikací a komunikací s chodníkem vedoucích na hráz. Jedná se o železobetonovou zeď se sklonem na líci cca 6:1, v koruně širokou cca 0,4 m a s proměnnou výškou. V délce cca 18,0 m od vjezdové brány bude stávající zeď zachována, doporučena je pouze její sanace, zbylá část bude vybourána. Na původní zeď bude v nové trase napojena zeď nová v délce 24,0 m o stejných rozměrech a sklonu na líci se zakončením v místě stávajícího bloku Lp1.

Nová železobetonová opěrná zeď z betonu C 30/37– XC4, XD3, XF4 v proměnné výšce cca 3,6 – 4,4 m, ve sklonu líce 6:1, se šířkou koruny opěrné zdi 0,4 m a šířkou v patě zdi 1,0 m bude vybudovaná pod ochranou záporového pažení. Rub opěrné zdi bude odvodněn a zasypán po odstranění záporového pažení.

#### SO 302 Odvodnění zpevněných ploch

SO 302 je navržen k odvedení povrchových vod ze srážek a podzemních vod z odvodnění pláně komunikace do recipientu, přehradní nádrže Orlík. Začátek úpravy je situován do místa horské vpusti HV1, která je současně koncovým bodem objektu odvodnění SO 302 navazující investice „*Příprava opatření na DI pro přepravu NTK pro NJZ ETE – Rekonstrukce silnic u hráze VD Orlík, DSP – 06/2020*“. V délce cca 13,0 m navazuje zatrubněná část, která v místě rozšířené plochy přejde do otevřeného výkopu.

Otevřeným výkopem rovnoběžně se zdí objektu SO 208 v patě opěrné zdi pokračuje trasa až do nově navržené horské vpusti, která je v nejnižším místě úpravy manipulační plochy, z této horské vpusti bude voda svedena potrubím DN 400 PP SN12 do zdrže VD Orlík, přičemž potrubí bude vyústěno nad hladinou maximálního vzduť 353,60 m n.m. objektem do horní vody zdrže VD Orlík.

#### SO 303 Svodidla

Při překládce nadrozměrných komponent je uvažována manipulace s břemenem při pojezdu jeřábu po koruně hráze a usazení stabilizačního závaží na ploše překladiště. Při této manipulaci se nevyžaduje přesun soulodí, proto postačí osazení v počtu 2 ks, přičemž svodidla jsou navrženy jako dočasná stavba určená pouze pro překládku těžkých a nadrozměrných komponent. Svodidlo je navrženo jako ocelové, délky 9,5 m, tvořené pevnými svislými sloupy na výšku 7,5 m. Uchycení plovoucí části bude ke svislému ocelovému I profilu, v jehož drážkách bude pomocí válečků zajištěn svislý pohyb svodidla. Svislý sloup bude pomocí vodorovných rozpěr přikotven přímo k tělese hráze. Plovoucí část tvoří vodorovné opeření s obslužnou lávkou a pacholetem, přičemž tato konstrukce bude uchycena k plováku, který zajistí plovoucí funkci svodidla a vypořádání se tak s kolísáním hladin ve zdrži VD Orlík a současně se změnou ponoru soulodí při nakládce.

### Inženýrské sítě, jejich ochrana a přeložky

V místě rozšíření manipulační plochy je nutné zrušení stávajícího kabelového mostu a přeložení sítí v něm vedených do stávajícího kabelového kanálu. Jedná se o kabelové vedení VN ČEZ VE (SO 402), vedení VN Povodí Vltavy s.p. (SO 403) a sdělovací kabely ČEZ VE (SO 456). Dále bude nutné přeložení trasy veřejného osvětlení (SO 404) a vodovodu (SO 341). Svítidla veřejného osvětlení budou upevněna přímo na opěrnou zeď SO 208, sloupy VO by mohly být v kolizi v případě překládky NTK. Trasy a technické řešení přeložek inženýrských sítí vyvolaných stavebním záměrem budou podrobněji řešeny v dalším stupni dokumentace.

Překládaný vodovodní řad (SO 341) bude pokračovat v rámci související investice „*Příprava opatření na DI pro přepravu NTK pro NJZ ETE – Rekonstrukce silnic u hráze VD Orlík, DSP – 06/2020*“, na kterou je již vydané stavební povolení. Potrubí LT DN 80 kóta dna napojení 358,74 m n.m., hloubka uložení 1,50 m.

### **Překladiště v dolní vodě**

#### SO 103 Rekonstrukce účelové komunikace k hrázi

Začátek úpravy je situován na hraně objektu SO 310 Čekací stání pro malá plavidla. Konec úpravy je současně začátkem úpravy navazující investice „*Příprava opatření na DI pro přepravu NTK pro NJZ ETE – Rekonstrukce silnic u hráze VD Orlík, DSP*“. Příčný sklon je navržen 2 %. V celé délce napojení Překladiště v dolní vodě (objekt SO 310) bude povrch komunikace betonový, zbývajících úsek až do napojení související investice bude živiničný.

#### SO 310 Čekací stání pro malá plavidla

Návrh překládací polohy pozičně vychází z polohy SO 311 - Čekacího stání v dolní vodě (*Investiční akce „ŘVC – příprava a vypořádání staveb – Lodní zdvihadlo Orlík – Čekací stání v dolní vodě“*).

Přístavní hrana je navržena na úroveň stávající příjezdové komunikace k hrázi tak, aby byly umožněno vyložení komponent z plavidla, následné jejich dočasné uskladnění, a dále naložení nadrozměrných a těžkých komponent na silniční soupravu pomocí portálového jeřábu. Plocha překladiště na kótě 287,75 m n.m. o velikosti 0,26 ha je navržena na parametry portálového jeřábu (dle podkladů ŘVC ČR) a potřebnou plochu pro přechodné uskladnění komponent. Při samotné překládce není nutné omezení na komunikaci vedoucí k vodní elektrárně.

Přístavní hrana v celkové délce 90,0 m a s délkou nábrežní části 43,0 m s kótou koruny 287,75 m n.m. je opatřena výklenkem pro plovoucí molo. Plovoucí molo je navrženo s funkcí čekacího stání pro malá plavidla před vjezdem do lodního zdvihadla. Plovoucí molo v celkové délce 36,3 m a šířky 2,5 m je složeno ze 3 sekcí délky 12,1 m. Možnost výjimečného výstupu z úrovně minimální plavební hladiny na korunu přístavní zdi je zajištěno schodištěm šířky 1,0 m umístěným ve výklenku přístavní zdi. U přístavní zdi bude dno upraveno na kótu 279,60 m n.m. tj. 2,5 m pod minimální plavební hladinou.

Konstrukční řešení přístavní zdi bylo zvoleno s ohledem na IGP, statický výpočet a byla tedy navržena převrtávaná pilotová stěna s pilotami Ø 1,5 m v rozteči 1,25 m vetknutými do základové horniny, přičemž každá druhá pilota vyztužená a doplněná 2 svislými mikropilotami zavrtanými na hloubku 3 m po patu piloty. V úrovni 284,75 m n.m. stěna přikotvena v rozteči 2,5 m trvalými, 6-pramencovými předpínanými zemními kotvami délky 18,0 m s kořenem 8,0 m. Provádění se předpokládá z pracovní plošiny na kótě 284,00 m n.m.

při hladině 282,90 m n.m. Vnější líc bude v rozsahu od koruny až 0,5 m pod minimální plavební hladinu, tj. na výšku 6,15 m srovnán přibetonávkou v tl. 0,5 m.

V místě patek pro portálový jeřáb budou na návodní straně provedeny převrtávané piloty v rastru 3x3 ks. Patky pro jeřáb blíže ke břehu budou kotveny 4 ks šikmými mikropilotami délky 10,0 m s dvojitou protikorozií úpravou odkloněnými 10° od svislé.

Vázací prvky na plovoucím mole pro malá plavidla jsou rohatinky nebo křížová pacholata, pro překládku NTK jsou navržena pacholata na koruně přístavní zdi. V prostoru čekacího stání pro malá plavidla bude umístěno plavební značení a komunikační zařízení.

#### SO 311 Čekací stání pro návrhové plavidlo

Čekací stání pro návrhové plavidlo (*Investiční akce „ŘVC – příprava a vypořádání staveb – Lodní zdvihadlo Orlik – Čekací stání v dolní vodě“*), na které je vydáno platné územní rozhodnutí, bude sestávat ze tří daleb umístěných osově ve vzdálenostech 10 m a 20 m. Každá dalba bude tvořena čtyřmi svislými prvky z ocelových silnostěnných rour propojených ve vodorovných rovinách vždy třemi tyčemi U. Svislé nosné roury budou osazeny a zabetonovány do základu. Každá dalba bude vybavena plovoucím vázacím trnem pro upoutání plavidel a ve směru ke zdvihadlu bude umístěn žebřík přivařený ke svislým prvkům. Výškové uspořádání daleb respektuje kolísání hladiny ve zdrži VD Kamýk a umožňuje bezpečné vyvazování plavidel při navržených úrovních max. návrhové a min. návrhové plavební hladiny.

Prostřední dalba bude opatřena lávkou umožňující výstup posádek plavidel na břeh. Lávka, umístěná nad plavební hladinou max. retenční na kótě 285,60 m n.m., bude provedena jako ocelová konstrukce z ocelových válcovaných profilů U a L, podlahou z porořostů a trubkovým odnímatelným zábradlím. Lávka, s podlahou na kótě 287,80 m n.m. na břehu a 287,50 m n.m. na dalbě, bude v mírném sklonu směrem k vodě. Břehová opěra lávky bude vybetonována v těsné blízkosti líce stávající nábrežní zdi. Na objekt SO 311 již bylo vydáno rozhodnutí o umístění stavby. Poloha a technické řešení tak zůstávají beze změny v souladu s platným územním rozhodnutím.

#### SO 312 Odvodnění zpevněných ploch

Odvodnění stávající komunikace k elektrárně je řešeno otevřeným žlabem při vzdušném lící komunikace a jejím příčným sklonem. Horská vpust je částečně trubně (pod komunikací) a částečně otevřeným žlabem zaústěna do koryta Vltavy. Stávající horská vpust bude zachována a pro odvodnění ploch nadále využita. V nábrežní hraně SO 310 bude provedeno nové zaústění.

#### Inženýrské sítě, jejich ochrana a přeložky

V místě plochy překladiště je nutné přeložení sítí v kolizi do stávajícího kabelového kanálu, který je veden podél komunikace. Jedná se o kabelové vedení VN ČEZ VE (SO 402), vedení metalického kabelu CETIN (SO 451) a sdělovací kabely ČEZ VE (SO 452). Trasy a technické řešení přeložek inženýrských sítí vyvolaných stavebním záměrem budou podrobněji řešeny v dalším stupni dokumentace.

## **ODŮVODNĚNÍ:**

### **1. Odůvodnění vydání rozhodnutí a úvahy, kterými se příslušný úřad řídil při hodnocení zásad uvedených v příloze č. 2 k tomuto zákonu a informací obsažených v bodě D4 přílohy č. 3 k tomuto zákonu.**

Krajský úřad Středočeského kraje obdržel dne 06.06.2022 oznámení záměru „Příprava opatření na DI pro přepravu NTK pro NJZ ETE - Povodí Vltavy - Orlík, dolní a horní voda“, jehož oznamovatelem je Povodí Vltavy s.p., Holečkova 3178/8, 150 00 Praha 5. Oznámení záměru bylo Krajským úřadem Středočeského kraje v řádném termínu rozesláno k vyjádření příslušným orgánům státní správy, dotčeným samosprávným celkům a dalším subjektům. Informace o projednávání záměru včetně textové části oznámení byla vyvěšena mj. na úřední desce Středočeského kraje ode dne 14.06.2022 a na příslušných internetových stránkách, v Informačním systému EIA na stránkách CENIA – <http://www.cenia.cz/eia> pod kódem STC2496 a na [www.kr-stredocesky.cz](http://www.kr-stredocesky.cz).

V souladu s § 7 zákona bylo provedeno zjišťovací řízení, jehož cílem bylo zjištění, zda záměr může mít významný vliv na životní prostředí a zda bude posuzován podle zákona. Příslušným úřadem k provedení zjišťovacího řízení byl Krajský úřad Středočeského kraje. V rámci zjišťovacího řízení příslušný úřad vyhodnotil záměr dle kritérií uvedených v příloze č. 2 zákona, tedy posoudil vlastní záměr z hlediska charakteru, rozsahu, umístění a předpokládaných vlivů na životní prostředí a obyvatelstvo.

#### **I. Charakteristika záměru**

Záměrem je výstavba překladišť pro nadrozměrné a těžké komponenty na levém břehu VD Orlík, přičemž v horní vodě se jedná o úpravu prostoru levého vázaní přehradní hráze a v dolní vodě o úpravu navrženého čekacího stání pro malá plavidla před lodním zdvihadlem Orlík. Realizace horního a dolního stání včetně úprav přilehlých ploch a komunikací bude provedena tak, aby došlo k zajištění parametrů dopravní infrastruktury pro přepravu nadrozměrných a těžkých komponent nezbytných pro realizaci nového jaderného zdroje v lokalitě Temelín. Záměr má charakter stavby trvalé, s jeho odstraněním se v budoucnu neuvažuje. Čekací stání pro malá a návrhová plavidla budou využívat plavidla pouze pro krátkodobé stání.

Obě překladiště budou sloužit k překladi komponent o hmotnosti max. 950 tun. Maximální výtlak soulodí pro přepravu nadrozměrných komponent je 1270 t (včetně nákladu). Na speciálním plavidle (soulodí 2x 5,5x44,0 m při ponoru 2,5 m) bude náklad dopraven do Solenic, kde bude komponenta vyložena z plavidla portálovým jeřábem, který bude současně obsluhovat mezisklad. Komponenta bude jeřábem uložena v meziskladu, kde bude skladována do doby naplnění nádrže VD Orlík na úroveň 349,90 m n.m. Tato hladina umožní plavbu plavidel přes sklopené klapky v jednom jezovém poli VD Kořensko. Po dosažení hladiny, bude z meziskladu Solenice každá komponenta převezena po silnici na traileru do jeřábového překladiště Hráz Orlík, odkud bude pokračovat na přepravním soulodí. Pro přepravu mezi překladišti Solenice a Hráz Orlík po silnici mezi překladišti bude nutná úplná uzavírka komunikace na převoz jedné komponenty. Pro překládku na stání v horní vodě je předpoklad využití mobilního jeřábu (předpoklad LIEBHERR LR 11 350), zatímco v dolní vodě je předpoklad využití portálového jeřábu. Předpokládá se překládka nadrozměrných komponent v několika cyklech. Při jednom „cyklu“ překládky bude jeřáb na stanovišti umístěn přibližně měsíc. Portálový jeřáb bude vždy dovezen a smontován pouze pro překlád



nadrozměrných komponent, přičemž jako zdroj elektřiny pro jeřáb je uvažován dieselagregát. Soulodí bude využito pro přepravu po zdržích VD Slapy, VD Kamýk, VD Orlík a VD Kořensko. Je tvořeno složením modulových plavidel, jejichž kombinace bude volena na základě přepravních rozměrů a hmotnosti každé komponenty. Přeprava bude zajištěna dvojicí soulodí. Jedná se o speciální plavidla vyrobená pro tento účel. Tato tlačná plavidla budou pohybována nízkoponorovým tlačným remorkérem či jiným vhodným dostupným plavidlem.

## **II. Umístění záměru**

Záměr bude umístěn na levém břehu Vltavy v horní a dolní vodě VD Orlík. Překladiště v horní vodě je navrženo v ř. km 144,65, na území obce Bohostice, překladiště v dolní vodě je navrženo v ř. km 144,125, na území obce Solenice. Výstavbou záměru bude ovlivněno pouze nejbližší okolí stavby (levý břeh bezprostředně u hráze v dolní vodě, levý břeh v podhrází a příjezdové komunikace). Dotčené území nepředstavuje mimořádně významnou plochu z hlediska biologické rozmanitosti, vodní tok je výrazně antropogenně ovlivněn, jeho hydromorfologická hodnota je nízká a ekologický stav průměrný. Záměrem nedojde k záboru pozemků zemědělského půdního fondu (ZPF) ani pozemkům určených k plnění funkcí lesa (PUPFL), záměr částečně zasahuje do ochranného pásma PUPFL. V zájmovém území se nenachází žádné zvláště chráněné území ani není dotčené území součástí žádného zvláště chráněného území. Dotčené území neleží v národním parku nebo chráněné krajinné oblasti, v dotčeném území nejsou vyhlášeny žádné národní přírodní rezervace, přírodní rezervace, národní přírodní památky nebo přírodní památky. Umístění záměru není ani v kontaktu s lokalitou soustavy Natura 2000, tzn., že není v kontaktu s evropsky významnou lokalitou či ptačí oblastí. Záměr se nachází v oblasti krajinného rázu Střední Povltaví. V blízkosti překladiště v dolní vodě prochází biokoridor NRBK K60, který je lokálního významu. Záměr zasahuje do jedné části nadregionálního územního systému ekologické stability NK60 Štěchovice – Hlubocká obora, realizací záměru však nebude zhoršena funkčnost a prostupnost biokoridoru oproti současnému stavu.

Ložiska nerostných surovin ani dobývací prostory, které by omezovaly realizaci daného záměru, se v zájmovém území nenacházejí. V místě záměru ani v bližším okolí záměru se nevyskytují přírodní zdroje nebo památné stromy. Vlastní území výstavby je suché, neprotéká jím žádný trvalý ani občasný povrchový tok a nenachází se na něm ani žádná vodní plocha, prameniště či mokřad a rovněž zde není žádné ochranné pásmo vodního zdroje ve smyslu zákona č. 254/2001 Sb., o vodách, v platném znění. Řešený záměr není situován v chráněné oblasti akumulace vod (CHOPAV). Řešený záměr se nenachází v záplavovém území nebo v blízkosti ochranného pásma vodních zdrojů.

## **III. Charakteristika předpokládaných vlivů záměru na obyvatelstvo a životní prostředí**

Vlivy na obyvatelstvo a veřejné zdraví, které budou v období výstavby vznikat v důsledku působení stavební mechanizace, respektive v jejím příjezdu (emise, hluk), je vzhledem ke vzdálenosti staveniště od obytné zástavby (nižší stovky metrů) možno označit za málo významné až nevýznamné. Provoz záměru nepředstavuje žádnou činnost, která by významně ovlivňovala ovzduší (část emisí plavidel je součástí stávajícího stavu). Provoz je předpokládán převážně formou samoobslužných aktivit v denní době.

Z hlediska vlivů na ovzduší může v období realizace dojít k občasným nevýznamným změnám imisních koncentrací sledovaných znečišťujících látek. Ve fázi provozu je vliv na ovzduší možno označit jako zanedbatelný. Vlivy na mikroklima se nepředpokládají, vzhledem k tomu, že nedochází ke změně konfigurace terénu ani vodní plochy.

Hluk z výstavby nepřekročí v blízkých chráněných prostorech limit pro hluk ze stavební činnosti. Osvětlení staveniště během výstavby se nepředpokládá s ohledem na požadavek vyloučení nočních směn. Z hlediska hlukové zátěže provoz záměru nepředstavuje žádné nové zdroje hluku nebo vibrací (ty jsou považovány za již existující, při soustředění plavidel na čekacím stání se nepředpokládá jejich současný provoz). Samotný překlad nadrozměrných komponent bude probíhat zřídka. Záměrem nejsou budovány nové cesty a nemění se způsob vedení dopravy v žádném ohledu.

Posuzovaný záměr může mít v období výstavby mírně negativní vliv na povrchové vody, a to v důsledku možného zákalu při manipulaci s inertním materiálem. Nicméně vlivy na vodu budou během výstavby lokální a krátkodobé. Dílčí změny morfologie terénu v důsledku realizace záměru nebudou mít přímý vliv na povrchové odvodnění území (z hlediska směru a množství povrchového odtoku). Bude zachován převládající trend zasakování srážkových vod a při zvýšených srážkách jejich povrchové odvedení do vodoteče. Nebudou ovlivněny hydromorfologické charakteristiky toku. Celkově lze hodnotit vliv provozu na povrchové vody jako nevýznamný. Z hlediska vlivu na stav dotčeného vodního útvaru lze předpokládat, že realizací záměru nedojde ke zhoršení chemického stavu vodního útvaru ani ke zhoršení jeho ekologického potenciálu. Současně nedojde ke znemožnění dosažení dobrého stavu/potenciálu vodního útvaru. Záměr nebude mít vliv na protipovodňovou ochranu dotčeného území, rovněž ovlivnění podzemních vod je s ohledem na charakter provozu vyloučeno. Záměr nezahrnuje čerpání nebo vypouštění do podzemních vod. Záměr nezasahuje do vodních zdrojů ani do jejich ochranných pásem, stejně tak není záměrem dotčena žádná CHOPAV. Záměr neovlivní proudění podzemní vody ani úroveň HPV.

Realizací záměru nebudou dotčeny pozemky ZPF ani PUPFL, překladiště v horní vodě se částečně nachází v ochranném pásmu plochy určené k plnění funkcí lesa. Provoz záměru nepředstavuje dotčení půdního prostředí, proto lze celkově vliv na půdu považovat za nulový. Vliv na horninové prostředí představuje odtěžení levého svahu v horní vodě kvůli rozšíření manipulační plochy. Tento vliv je vzhledem k rozsahu hodnocen jako nevýznamný.

Výstavba nezasáhne žádné botanicky cenné biotopy a přímo neohrozí žádné chráněné rostlinné druhy. Vlivy na terestrickou faunu při realizaci záměru budou lokální, mírně negativní, z časového hlediska krátkodobé. Ovlivnění se týká převážně antropogenního prostředí s minimálně vyvinutým litorálním břehovým porostem Vltavy. (byla vydána výjimka z ochranných podmínek zvláště chráněných živočichů druhů velevrub malířský, škeble rybničná a velevrub tupý dne 15.12.2020 pod č.j.: 162643/2020/KUSK s platností do 31.12.2029). Z hlediska biodiverzity nedojde k významnému dotčení místního biotopu. S ohledem na neurčitost z hlediska aktuálního výskytu chráněných nebo hrožených druhů, bude v období výstavby zajištěn biologický dozor.

Vlivy záměru na ekosystémy lze předpokládat v rušení provozem plavidel pouze v místě čekacích stání a překladiště. Tento vliv lze celkově hodnotit jako nevýznamný, trvalý. Vzhledem k existenci cesty podél břehu nepůjde o rušivý vliv v původně klidném místě, ale o mírný nárůst. S ohledem na absenci nočního provozu a provedení překladišť nelze předpokládat významné omezení migrační prostupnosti levého břehu, migrační prostupnost

vodního prostředí nebude dotčena. Koryto Vltavy je vedeno jako nadregionální biokoridor s navazujícími biocentry v širším okolí. Funkce dotčeného prvku ÚSES bude zachována, nebude omezena jeho prostupnost, vliv je hodnocen jako nevýznamný. Vzhledem k umístění záměru lze vyloučit vlivy na zvláště chráněná území, přírodní parky, a lokality soustavy Natura 2000.

Z hlediska vlivu na estetické hodnoty, harmonického měřítka a vztahů v krajině lze záměr hodnotit jako akceptovatelný. Dotčený krajinný prostor je vzhledem k charakteru terénu a výškovým parametrům záměru omezen na vodní plochu a břehy toku v úseku cca 500 m. V tomto prostoru bude možné registrovat senzorické projevy překladišť a čekacích stání a jejich provozu. Vzhledem k současnému stavu lokality tento vliv není hodnocen jako významný.

S provozem záměru není spojena žádná technologická činnost (proces) nebo nakládání s látkami, nevznikají odpady. Riziko havárie při provozu je velmi nízké a bude přímo závislé na dodržování pravidel lodní dopravy.

V místě záměru se nevyskytují chráněná ložisková území, dobývací prostory či ložiska nerostných surovin a jejich ochranná pásma. Vliv na horninové prostředí představuje odtěžení levého svahu v horní vodě kvůli rozšíření manipulační plochy. Tento vliv je vzhledem k rozsahu hodnocen jako nevýznamný.

V předmětném území se nenachází žádné kulturní, historické, architektonické či archeologické památky. V případě zjištění archeologických nálezů v průběhu realizace záměru, bude proveden záchranný archeologický průzkum. Z hlediska hmotného majetku bude posílena místní infrastruktura zpevněním stávajících komunikací. Z hlediska kulturního dědictví bylo vodáctví díky více než staleté tradici v nedávné době zapsáno na seznamy nemateriálních statků tradiční lidové kultury v několika krajích.

Vzhledem k umístění a charakteru záměru, byl vyloučen vliv přesahující státní hranice České republiky.

Z běžného průběhu realizace a provozu posuzovaného záměru, se při dodržování legislativních předpisů a navržených opatření nevyplývají pro životní prostředí v posuzované lokalitě a jejím okolí žádné negativní vlivy a významná rizika snižující kvalitu tohoto území. V případě fáze výstavby záměru i následného provozu záměru jsou rizika havárií minimální, jelikož zpevněné komunikace a manipulační plochy jsou odkanalizovány. Riziko bezpečnosti provozu a lokálního znečištění životního prostředí by tedy představoval pouze případ mimořádné události (v důsledku technické závady či selhání lidského faktoru apod.). Za mimořádné události z hlediska negativního vlivu na životní prostředí a zdraví obyvatel lze považovat únik závadných látek a požár. Kapitola D.4 přílohy č. 3 zákona obsahuje výčet technických a provozních opatření týkajících se realizace a provozu záměru a dále požadavky vyplývající ze zákona.

V oznámení byly identifikovány a kvantifikovány všechny podstatné předpokládané vlivy záměru, které by mohly negativně působit na jednotlivé složky životního prostředí a veřejné zdraví. Z jejich charakteru a kvantity bylo vyhodnoceno, že nedojde k významnějšímu negativnímu ovlivnění životního prostředí v blízkém ani vzdálenějším okolí. Žádná z jednotlivých složek životního prostředí ani životní prostředí jako celek nebude ovlivněno nad míru trvale udržitelného rozvoje. Z hlediska posouzení dopadů provozu na jednotlivé

složky životního prostředí nebyly prokázány žádné vlivy, které by mohly životní prostředí nezvratně poškodit. Provoz bude splňovat veškeré hygienické limity a požadavky právních předpisů v životním prostředí. Současně se v průběhu zpracování oznámení nevyskytly takové nedostatky ve znalostech nebo neurčitosti, které by znemožňovaly jednoznačnou specifikaci možných vlivů na životní prostředí a veřejné zdraví. Dostupné informace byly pro účely posouzení vlivů záměru na životní prostředí dostatečné. Z procesu posuzování lze konstatovat, že životní prostředí v dotčené lokalitě jako celek nebude ovlivněno nad únosnou míru.

Všechny výše uvedené a popsané vlivy byly příslušným úřadem uváženy s ohledem na velikost a prostorový rozsah vlivů, povahu vlivů, intenzitu a složitost vlivů, pravděpodobnost vlivů, předpokládaný počátek, dobu trvání, frekvenci a vratnost vlivů, kumulaci vlivů s vlivy jiných stávajících nebo povolených záměrů a možnost účinného snížení vlivů záměru na životní prostředí a veřejné zdraví. Po zhodnocení vlivů záměru v souladu s přílohou č. 2 k zákonu je patrné, že zjišťovací řízení prokázalo, že předložený záměr nemůže mít samostatně ani v kumulaci s jinými záměry významný negativní vliv na životní prostředí a veřejné zdraví.

Na základě oznámení záměru, informací, které jsou příslušnému úřadu známy z jeho úřední činnosti, při respektování kritérií uvedených v příloze č. 2 k zákonu, informací obsažených v bodě D.4 přílohy č. 3 zákona a po vypořádání připomínek v obdržených vyjádřeních, rozhodl příslušný úřad tak, jak je uvedeno ve výroku tohoto rozhodnutí. Příslušný úřad shledal oznámení, včetně všech příloh, jako dostatečný podklad k tomu, aby vyhodnotil, zda záměr může mít významný vliv na životní prostředí. Z hlediska vlivů na jednotlivé složky životního prostředí se příslušný úřad ztotožnil se závěry uvedenými v oznámení. Zjišťovací řízení prokázalo, že předložený záměr nemůže mít samostatně, ani v kumulaci s jinými záměry významný negativní vliv na životní prostředí a veřejné zdraví, a proto příslušný úřad rozhodl tak, jak je uvedeno ve výroku tohoto rozhodnutí.

## **2. Seznam subjektů, jejichž vyjádření příslušný úřad obdržel v průběhu zjišťovacího řízení:**

Středočeský kraj – vyjádření ze dne 14.07.2022, č.j. 090443/2022/KUSK,

Krajský úřad Středočeského kraje, odbor životního prostředí a zemědělství – vyjádření ze dne 13.07.2022 pod č.j. 088880/2022/KUSK,

Česká inspekce životního prostředí, OI Praha – vyjádření ze dne 24.06.2022, č.j. ČIŽP/41/2022/6885.

Po termínu pro vyjádření:

KHS Středočeského kraje se sídlem v Praze, územní pracoviště v Příbrami – vyjádření ze dne 19.07.2022, č.j. KHSSC 31801/2022.

### 3. Vypořádání vyjádření obdržených v průběhu zjišťovacího řízení:

#### **Středočeský kraj**

Středočeský kraj souhlasí se záměrem „Příprava opatření na DI pro přepravu NTK pro NJZ ETE - Povodí Vltavy - Orlík, dolní a horní voda“ a nepožaduje další posuzování dle zákona č. 100/2001 Sb.

*Vypořádání:*

*Vzhledem k charakteru vyjádření bez připomínek.*

#### **Krajský úřad Středočeského kraje, odbor životního prostředí a zemědělství**

**Z hlediska zákona č. 201/2012 Sb., o ochraně ovzduší, ve znění pozdějších předpisů**  
(Mgr. T. Křena)

Bez připomínek.

**Z hlediska zákona č. 114/1992 Sb., o ochraně přírody a krajiny, ve znění pozdějších předpisů** (Mgr. R. Pepperný.)

Bez připomínek.

**Z hlediska zákona č. 254/2001 Sb., o vodách, ve znění pozdějších předpisů**  
(Ing. P. Visinger)

Není požadováno posuzování (projednávání) předmětného záměru podle zákona č. 100/2001 Sb.

**Z hlediska zákona č. 334/1992 Sb., o ochraně zemědělského půdního fondu, ve znění pozdějších předpisů** (Ing. K. Orságová)

Bez připomínek. Podle předložené dokumentace nebudou realizací záměru dotčeny pozemky zemědělského půdního fondu.

**Z hlediska zákona č. 289/1995 Sb., o lesích, ve znění pozdějších předpisů**  
(Ing. K. Orságová)

Podle předložené projektové dokumentace mají být realizací záměru dotčeny pozemky ve vzdálenosti do 50 m od okraje lesa. Před vydáním rozhodnutí podle zvláštního předpisu (stavebního zákona), **je nutné získat souhlas** příslušného orgánu státní správy lesů podle ustanovení § 14 odst. 2 lesního zákona, v daném případě Městského úřadu v Příbrami.

V souvislosti s terénními podmínkami v dané lokalitě zdejší úřad upozorňuje na ustanovení § 22 odst. 1 lesního zákona, podle kterého jsou vlastníci nemovitostí nebo investoři staveb a zařízení povinni provést na svůj náklad nezbytně nutná opatření, kterými jsou nebo budou jejich pozemky, stavby a zařízení zabezpečeny před škodami způsobenými zejména sesuvem půdy, padáním kamenů, pádem stromů nebo jejich částí, přesahem větví a kořenů z pozemků určených k plnění funkcí lesa (zkráceno).

**Z hlediska dalších složkový zákonů není Krajský úřad dotčeným orgánem nebo nemá připomínky.**

Vypořádání:

*Uvedené připomínky vycházejí z platné legislativy a budou řešeny v rámci navazujících řízení.*

**Česká inspekce životního prostředí, OI Praha**

**Oddělení ochrany ovzduší:**

Bez připomínek.

**Oddělení ochrany vod:**

Bez připomínek.

**Oddělení odpadového hospodářství:**

Bez připomínek.

**Oddělení ochrany přírody:**

Bez připomínek.

**Oddělení ochrany lesa:**

Bez připomínek

**ČIŽP OI Praha nemá k předloženému oznámení záměru připomínky a nepožaduje další posuzování záměru podle zákona 100/2001 Sb.**

Vypořádání:

*Vzhledem k charakteru vyjádření bez připomínek.*

**Krajská hygienická stanice Středočeského kraje se sídlem v Praze, územní pracoviště v Příbrami**

KHS jako orgán ochrany veřejného zdraví věcně příslušný dle ust. § 77 odst. 1 a § 82 odst. 2 písm. i) zákona č. 258/2000 Sb., o ochraně veřejného zdraví a o změně některých souvisejících zákonů, ve znění pozdějších předpisů (dále jen „zákon“) ust. § 6 odst. 7 zákona č. 100/2001 Sb., ve znění pozdějších předpisů, vydává k předloženému zjišťovacímu řízení záměru: „Příprava opatření na DI pro přepravu NTK pro NJZ ETE – Orlík, dolní a horní voda“ toto stanovisko:

KHS jako dotčený správní úřad s hodnocením podkladů zjišťovacího řízení záměru: „Příprava opatření na DI pro přepravu NTK pro NJZ ETE – Orlík, dolní a horní voda“ **souhlasí.**

**Posouzení záměru dle zákona č. 100/2001 Sb., ve znění pozdějších předpisů nepožaduje.**

### Odůvodnění:

Předmětem záměru je výstavba překladišť pro nadrozměrné a těžké komponenty na levém břehu Vltavy u VD Orlík. V případě „horní vody“ je navržena úprava prostoru levého zavázání přehradní nádrže – rozšíření plochy a zvýšení únosnosti pro mobilní jeřáb, u „dolní vody“ se jedná o úpravu navrženého čekacího stání pro malá plavidla před lodním zdvihadlem Orlík - vybudování překladní plochy v levém břehu s přípravou pro smontování portálového jeřábu. Obě překladiště budou sloužit k překladu komponent o hmotnosti max. 950 t, max. výtlak soulodí pro přepravu nadrozměrných komponent bude 1270 t vč. nákladu. Záměr je připravován k přípravě opatření na dopravní infrastrukturu využitelné pro přepravu nadrozměrných a těžkých komponent pro realizaci nových jaderných zdrojů v lokalitách Temelín a Dukovany.

Tímto stanoviskem orgánu ochrany veřejného zdraví (dále jen OOVZ) jsou posuzovány následující faktory:

#### Hluk z provozu

Vlastní provoz při překladu nadrozměrných komponent bude probíhat pouze v denní době a zřídka, a nepředstavuje tudíž významné hlukové ovlivnění nejbližších chráněných staveb (objekty pro trvalé bydlení). Nejbližší chráněné stavby je rodinný dům č.p. 31 a objekt č.p. 63. Významnějším zdrojem hluku, související s provozem záměru může být chod dieselaagregátu pro zajištění elektřiny pro portálový jeřáb na překladišti „dolní voda“. Vzhledem ke krátkodobému využití se nepředpokládá, že jeho provoz bude u nejbližších staveb překračovat platné limit hluku pro chráněný venkovní prostor stavy.

V projektové dokumentaci ke stavebnímu řízení bude orgán ochrany veřejného zdraví požadovat hodnocení hluku z provozu dieselaagregátu na nejbližší chráněné stavby.

#### Hluk z výstavby

Hluk související s výstavbou areálu zahrnuje u obou dílčích staveb („horní voda“ a „dolní voda“) nasazení technických zařízení (TNA, dozer, nakladač, střední rypadlo) které vytváří ve vzdálenosti 10 m od zdroje akustické zatížení na úrovni 75 – 80 dB. Výstavba bude realizována pouze v horizontu denní doby.

Nejbližší chráněné stavby se nachází asi 150 – 200 m od plochy záměru. Vzhledem k této vzdálenosti je překročení limitu hluku ze stavební činnosti, který je pro chráněný venkovní prostor stanoven na 65 dB, nereálné.

#### Vibrace

V době provozu nejsou předpokládány.

#### Záření

Stavba není zdrojem neionizujícího záření.

#### Nebezpečné odpady

Realizací stavby budou vznikat zejména odpady kategorie O – ostatní odpad. Pokud v rámci výstavby vznikne nebezpečný odpad, bude s takovým materiálem nakládáno jako s nebezpečnými odpady, nebo bude jejich odstraňování zajištěno osobou s oprávněním k nakládání s nebezpečnými odpady.



#### Zdravotní rizika

Jedná se o záměr, který je navržen mimo souvislou obytnou zástavbu. Vzhledem k charakteru budoucímu provozu nelze předpokládat zhoršení kvality ovzduší, ani zhoršení hlukových poměrů. V procesu výstavby může u nejbližších chráněných staveb dojít ke zhoršení pohody bydlení, pro hodnocení zdravotních rizik jak z hlediska obtěžování hlukem, tak vlivem imisní zátěže zvýšené riziko zdravotních účinků předpokládat nelze.

#### **4. Podklady pro rozhodnutí**

Podkladem pro rozhodnutí bylo oznámení záměru včetně všech příloh, které zpracoval RNDr. Dalibor Bílek, a došlá vyjádření uvedená v bodě 3.

### **POUČENÍ**

Proti tomuto rozhodnutí mohou podat do 15 dnů ode dne jeho doručení oznamovatel, dotčené územně samosprávné celky a dotčená veřejnost uvedená v § 3 písm. i) bodě 2 zákona odvolání podle §81 a následujících zákona č. 500/2004 Sb., správní řád, k Ministerstvu životního prostředí, a to podáním učiněným u zdejšího odboru životního prostředí a zemědělství. Splnění podmínek podle § 3 písm. i) bodu 2 zákona doloží dotčená veřejnost v odvolání. Za doručenou se písemnost považuje patnáctým dnem po datu vyvěšení na Krajském úřadu Středočeského kraje.

otisk úředního razítka

oprávněná úřední osoba

**Ing. Alena Bartošová**

odborný referent  
na úseku životního prostředí

Středočeský kraj, Obec Bohostice a Obec Solenice (jako dotčené územní samosprávné celky) příslušný úřad žádá ve smyslu § 16 odst. 2 zákona o **neprodlené zveřejnění** tohoto rozhodnutí na úřední desce. Doba zveřejnění je dle ust. § 16 odst. 2 zákona nejméně 15 dnů. **Zároveň příslušný úřad ve smyslu § 16 odst. 2 žádá Obec Bohostice a Obec Solenice o písemné vyrozumění o datu vyvěšení zdejšímu úřadu, a to v co nejkratším možném termínu. Rozhodnutí – závěr zjišťovacího řízení je zveřejněno na internetových stránkách Středočeského kraje [www.kr-stredocesky.cz](http://www.kr-stredocesky.cz) a rovněž v Informačním systému CENIA na internetových stránkách [www.cenia.cz/eia](http://www.cenia.cz/eia) pod kódem STC2496.**

Datum vyvěšení:

Datum sejmutí:

***Rozdělovník k č. j.: 093041/2022/KUSK***

**Dotčené územní samosprávné celky (k vyvěšení na úřední desce):**

1. Středočeský kraj, Zborovská 11, 150 21 Praha 5
2. Obec Bohostice, Bohostice 55, 262 31 Milín
3. Obec Solenice, P.O. BOX 2, 262 33 Solenice

**Dotčené orgány:**

4. KHS Středočeského kraje se sídlem v Praze, územní pracoviště Příbram, U Nemocnice 85, 261 01 Příbram
5. Městský úřad Příbram, Odbor životního prostředí, Tyršova 108, 261 19 Příbram 1
6. ČIŽP OI Praha, Wolkerova 40, 160 00 Praha 6
7. Krajský úřad Středočeského kraje, Odbor životního prostředí a zemědělství, Zborovská 11, 150 21 Praha 5

**Oznamovatel:**

8. Povodí Vltavy s.p., na základě plné moci: AQUATIS a.s., Ing. Kateřina Boříková, Třebohostická 3069/14, 100 31 Praha 10

**Na vědomí:**

9. Stavební úřad – Obecní úřad Milín, 11. května 27, 262 31 Milín

## **Doložka právní moci a vykonatelnosti**

Číslo jednací: 093041/2022/KUSK  
Spisová značka: SZ\_070467/2022/KUSK/7  
Věc: ZZŘ - Rozhodnutí - Příprava opatření na DI pro přepravu NTK pro NJZ ETE - Povodí Vltavy

### **Údaje o elektronickém podpisu rozhodnutí (dále také jen "vstupující dokument"):**

Vstupující dokument byl elektronicky podepsán.

### **Údaje o certifikátu č.1**

Číslo certifikátu: 22624035  
Držitel certifikátu: Ing. Alena Bartošová, Odborný referent na úseku životního prostředí, Středočeský kraj, 11402, Odbor životního prostředí a zemědělství  
Typ: el.podpis  
s časovým razítkem  
Výsledek ověření: el.podpis - je platný/á  
Vydavatel certifikátu: PostSignum Qualified CA 4

Toto rozhodnutí nabylo právní moci dne 23.08.2022

Doložka o právní moci a vykonatelnosti připojena dne 24.08.2022 13:39

Doložku připojil: Alena Bartošová



Váš dopis:

Spisová značka: MeUPB 07031/2022/SÚÚP/Fil

Číslo jednací: MeUPB 09548/2022

Datum: 26.01.2022

Vyřizuje: Monika Škvor Filipová

E-mail: monika.filipova@pribram.eu

Telefon: 318 402 200

### **ZÁVAZNÉ STANOVISKO orgánu územního plánování**

MěÚ Příbram, Stavební úřad a územní plánování, oddělení územního plánování, jako orgán územního plánování příslušný podle § 6 odst. 1 písm. e) zákona č. 183/2006 Sb., o územním plánování a stavebním řádu (stavební zákon), v platném znění, přezkoumal podle § 96b odst. 3 stavebního zákona z hlediska souladu s politikou územního rozvoje, s územně plánovací dokumentací a z hlediska uplatňování cílů a úkolů územního plánování záměr:

**„BOHOSTICE - SOLENICE\_Příprava opatření na dopravní infrastrukturu pro přepravu NTK pro NJZ ETE - Povodí Vltavy - Orlík, dolní a horní voda, v kat. území Zbenické Zlázovice a Dolní Líšnice“**

Předmětem záměru je výstavba překladišť v dolní a horní vodě vodní nádrže Orlík pro nadrozměrné náklady a těžké komponenty pro realizaci nového zdroje v lokalitě Temelín. V horní vodě jde o úpravu plochy na levém břehu, v dolní vodě jde o návrh čekacího stání s manipulační plochou.

Stání v horní vodě: VD Orlík ř. km 144,650; Seznam stavebních objektů:

SO 001 – Kácení zeleně; SO 104 – Rekonstrukce účelové komunikace; SO 105 – Rekonstrukce manipulační plochy; SO 208 – Zeď podél účelové komunikace; SO 209 – Opěrná zeď; SO 302 – Odvodnění zpevněných ploch; SO303 – Svodidla; SO 341 – Přeložka vodovodu; SO 402 – Přeložka VN ČEZ Vodní elektrárny; SO 403 – Přeložka VN Povodí Vltavy; SO 404 – Přeložka VO Povodí Vltavy; SO 456 – Přeložka sdělovacího kabelu ČEZ VE.

Stání v dolní vodě ř. km 144,125; Seznam stavebních objektů:

SO 002 – Kácení zeleně; SO 103 – Rekonstrukce účelové komunikace k hrázi; SO 310 – Čekací stání pro malá plavidla; SO 311 – Čekací stání pro návrhové plavidlo; SO 312 – odvodnění zpevněných ploch; SO 402 – Přeložka VN ČEZ VE; SO 451 – Přeložka metalického kabelu CETIN; SO 452 – Přeložka sdělovacích kabelů ČEZ VE (TELCO).

**Záměr je přípustný.**

Závazné stanovisko platí dva roky od jeho vydání.

### **Odůvodnění**

Dne 20.01.2022 byl orgánu územního plánování předložen k vydání závazného stanoviska shora uvedený záměr:

**Žadatel:** Povodí Vltavy, státní podnik, Holečkova č.p. 3178/8, 150 00 Praha 5-Smíchov, kterého zastupuje AQUATIS a.s., Ing. Kateřina Boříková, Botanická č.p. 834/56, Veverí, 602 00 Brno 2

**Místo:** st. p. 67/9, parc. č. 32/4, 32/12, 32/16, 32/93 v katastrálním území Zbenické Zlákovice, parc. č. 72/2, 72/6, 72/8, 139 v katastrálním území Dolní Líšnice a další

**Dokumentace záměru:** DÚR 11/2021 a dodatek č. 1 z 01/2022

**Odpovědný zpracovatel dokumentace záměru:** Ing. Kateřina Boříková, ČKAIT 0201883

Podklady pro vydání závazného stanoviska:

1/ Dokumentace záměru

2/ Politika územního rozvoje ČR (PÚR), v platném znění

3/ Zásady územního rozvoje Středočeského kraje (ZÚR), v platném znění

4/ Územní plán obce Bohostice (ÚPO), v platném znění po zm. č. 1

5/ Územní plán Solenice (ÚP), v platném znění po zm. č. 1 a 2

Orgán územního plánování přezkoumal záměr podle § 96b odst. 3 stavebního zákona, zda je přípustný z hlediska souladu s PÚR a územně plánovací dokumentací a z hlediska uplatňování cílů a úkolů územního plánování, či nikoliv. Platná PÚR záměr neřeší. Platný ÚP je v souladu s vydanými ZÚR. Cíle a úkoly územního plánování jsou obsaženy a vyjádřeny platným ÚP. Proto byl záměr posuzován z hlediska souladu s ÚPD.

Záměr překladiště – horní voda na pozemcích st. p. 67/9, parc. č. 32/12, 32/16, 32/93 v katastrálním území Zbenické Zlákovice, je dle ÚPO umístěn v zastavěném území, v ploše: „Plochy dopravní infrastruktury – (šedě)“, ve které je podmíněně přípustné funkční využití pro dopravní stavby a zařízení a výstavbu technické infrastruktury. Stavba překladiště částečně zasahuje do pozemku č. parc. 32/4, k. ú. Zbenické Zlákovice, který je v Územním plánu obce Bohostice umístěn v ploše „Vodní toky a plochy – (modře)“, ve které je podmíněně přípustné funkční využití pro mola, přístaviště a výstavbu technické infrastruktury.

Překladiště v dolní vodě, které současně plní funkci přístaviště pro malá plavidla, je umístěno v nezastavěném území, z větší části na pozemku č. parc. 139, k. ú. Dolní Líšnice, jež se podle ÚP Solenice nachází v ploše „V“ (tj. plochy vodní a vodohospodářské), ve které je přípustné využití mimo jiné pro mola, přístaviště a výstavbu technické infrastruktury. Stavba se částečně nachází na pozemku č. parc. 72/2, k. ú. Dolní Líšnice v ploše „O“ (tj. plochy smíšené nezastavěného území), pro kterou ÚP Solenice připouští podmíněné využití pro výstavbu účelových komunikací a technické infrastruktury.

Zpracovatel dokumentace a zmocněný zástupce žadatele odůvodnil umístění záměru následovně:

„Vzhledem k tomu, že se jedná pouze o propojení stávající komunikace, kterou v rámci projektu zpevňujeme, s plochou překladiště a přístaviště, které je umístěné na přípustné ploše „V“, domníváme se, že záměr je podmíněně přípustný.

Posunutí překladiště a přístaviště více proti proudu není možné, neboť umístění je limitované povolenou stavbou čekacího stání pro návrhové plavidlo sloužící zdvihadlu (SO 311), pro které je již vydané rozhodnutí o umístění stavby.“


Orgán územního plánování došel k závěru, že posuzovaný záměr je přípustný.

Platnost závazného stanoviska lze prodloužit, pokud se nezmění podmínky v území.

Závazné stanovisko nepozbývá platnosti:

- a) bylo-li na základě žádosti podané v době jeho platnosti vydáno územní rozhodnutí, společné povolení nebo jiné obdobné rozhodnutí podle jiného zákona a toto rozhodnutí nabylo právní moci,
- b) byla-li na základě návrhu veřejnoprávní smlouvy nahrazující územní rozhodnutí nebo společné povolení podaného v době jeho platnosti uzavřena veřejnoprávní smlouva a tato veřejnoprávní smlouva nabyla účinnosti, nebo
- c) nabyli-li právních účinků územní souhlas nebo společný územní souhlas a souhlas s provedením ohlášeného stavebního záměru vydaný k oznámení stavebního záměru učiněného v době platnosti závazného stanoviska.

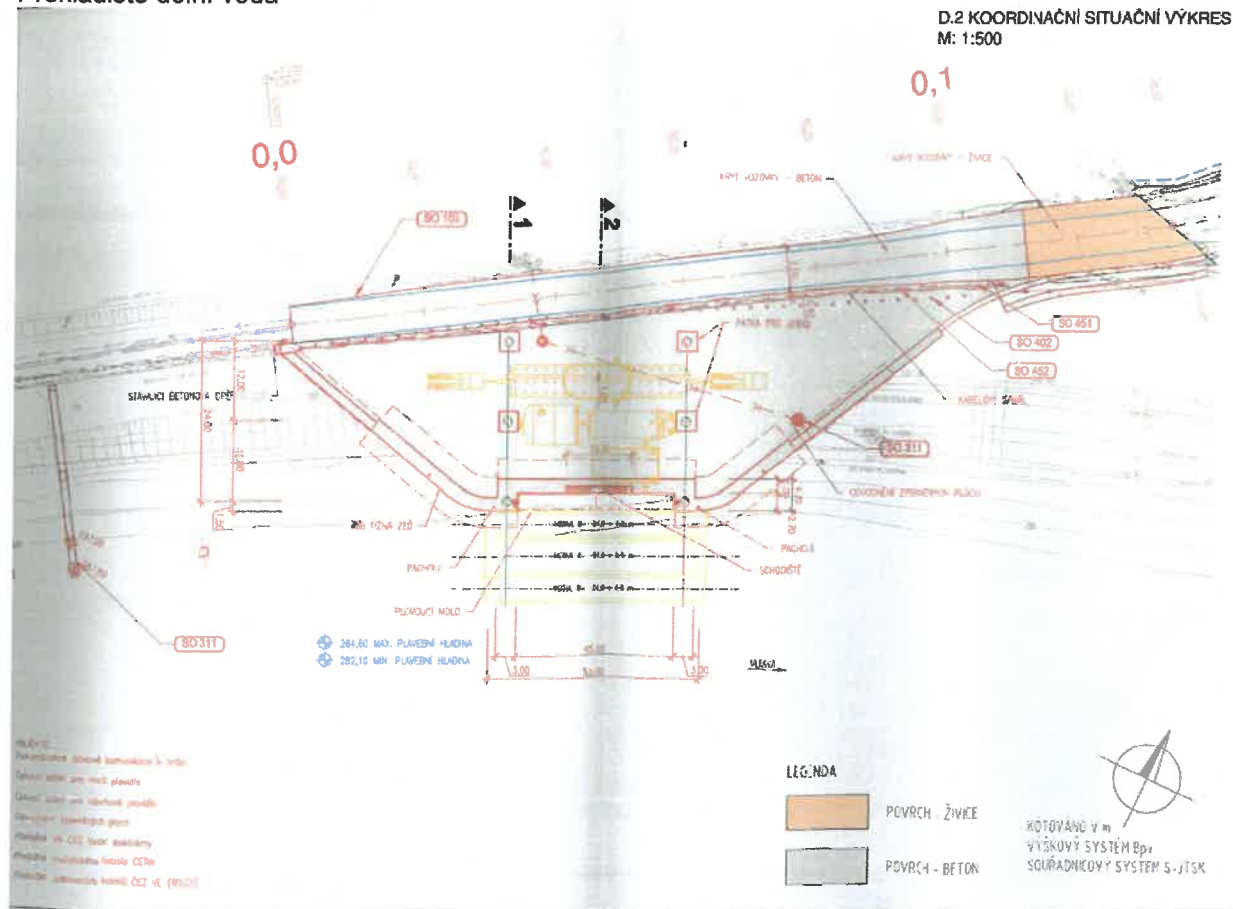
MĚSTSKÝ ÚŘAD  
PŘÍBRAM

  
Monika Škvor Filipová

referent oddělení územního plánování



## Překladiště dolní voda

D.2 KOORDINAČNÍ SITUACNÍ VÝKRES  
M: 1:500





Váš dopis:

Spisová značka: MeUPB 58695/2022/SÚÚP/Ro

Číslo jednací: MeUPB 67414/2022

Datum: 28.06.2022

Vyřizuje: Vladislav Rozmajzl

E-mail: vladislav.rozmajzl@pribram.eu

Telefon: 318 402 254

I.

## KOORDINOVANÉ ZÁVAZNÉ STANOVISKO

### Závazná část:

Městský úřad Příbram, jako dotčený orgán příslušný podle § 136 zákona č. 500/2004 Sb., správní řád, ve znění pozdějších předpisů (dále jen "správní řád"), a podle dále uvedených ustanovení jednotlivých zvláštních zákonů, po posouzení žádosti, kterou dne 02.06.2022 podal

**Povodí Vltavy, státní podnik, IČO 70889953, Holečkova č.p. 3178/8, 150 00 Praha 5-Smíchov, kterého zastupuje AQUATIS a.s., IČO 46347526, Botanická č.p. 834/56, Veverí, 602 00 Brno 2**

(dále jen "žadatel"), ve věci:

**SOLENICE, VD Orlík, dolní voda\_příprava opatření na DI pro přepravu NTK pro NJZ ETE  
Solence, VD Orlík**

(dále jen "záměr") na pozemku parc. č. 72/2, 72/6, 72/8, 139 v katastrálním území Dolní Líšnice, a po zkoordinování požadavků na ochranu dotčených veřejných zájmů, vydává podle ustanovení § 4 odst. 2 a 7 zákona č. 183/2006 Sb., o územním plánování a stavebním řádu (stavební zákon), ve znění pozdějších předpisů (dále jen "stavební zákon") a podle § 136 a § 149 odst. 1 a 2 správního řádu toto **koordinované závazné stanovisko** pro úseky, které jako dotčený orgán hájí:

### 1. Ochrana přírody a krajiny

Veřejné zájmy, které dotčený orgán hájí podle § 77 odst. 1 písm. a) zákona č. 114/1992 Sb., o ochraně přírody a krajiny, ve znění pozdějších předpisů, jsou záměrem dotčeny. Záměr je možné uskutečnit za těchto podmínek:

- Orgán ochrany přírody **vydává** v souladu s § 149 zákona č. 500/2004 Sb., správní řád, ve znění pozdějších předpisů (dále jen "správní řád") **souhlas závazným stanoviskem** podle § 4 odst. 2 zákona č. 114/1992 Sb., o ochraně přírody a krajiny, ve znění pozdějších předpisů (dále jen "ZOPK") **k zásahu do významného krajinného prvku** (dále jen "VKP") - **vodní tok "Vltava" (IDVT: 10100001) na pozemcích parc. č. 72/2 a 139 v k. ú. Dolní Líšnice**. Zásahem je realizace předloženého záměru, který spočívá ve výstavbě nové zpevněné plochy (trvalá stavba dolního překladiště a úpravy přilehlých ploch a komunikace tak, aby došlo k zajištění parametrů dopravní infrastruktury pro přepravu nadrozměrných a těžkých komponent nezbytných pro realizaci nového jaderného zdroje v lokalitě Temelín; překladiště v dolní vodě bude zároveň sloužit jako čekací stání pro malá plavidla pro zdvihadlo na vodní nádrži Orlík). V rámci realizace projektu budou rovněž pokáceny dřeviny rostoucí mimo les, z nichž některé (na výše uvedených pozemcích) jsou součástí břehového porostu předmětného vodního toku. Souhlas se vydává za těchto podmínek:
  - i) záměr bude realizován **v souladu s předloženou projektovou dokumentací "Příprava opatření na DI pro přepravu NTK pro NJZ ETE - Povodí Vltavy - Orlík, dolní voda"** (vypracoval: AQUATIS, a.s.; IČO: 46347526; odpovědný projektant: Ing. Kateřina Boříková; duben 2022),
  - ii) kácení dotčených dřevin bude provedeno v době **vegetačního klidu**, tj. od 1. října do 31. března běžného roku; v odůvodněných případech je přípustné kácet předmětné dřeviny i ve vegetačním období - k tomuto postupu je nezbytný písemný souhlas orgánu ochrany přírody vydaný na základě předloženého vyjádření ornitologa (ornitologický průzkum).



## 2. Ochrana ovzduší

Veřejné zájmy, které dotčený orgán hájí podle § 11 odst. 3, § 12 odst. 1, 3 zákona č. 201/2012 Sb., o ochraně ovzduší, ve znění pozdějších předpisů, nejsou záměrem dotčeny.

## 3. Odpadové hospodářství

Veřejné zájmy, které dotčený orgán hájí podle § 146 odst. 3 písm. a) zákona č. 541/2020 Sb., o odpadech, ve znění pozdějších předpisů, jsou záměrem dotčeny. Dotčený orgán k záměru nemá připomínky.

## 4. Ochrana lesa

Veřejné zájmy, které dotčený orgán hájí podle § 48 odst. 2 písm. c), § 14 odst. 2 zákona č. 289/1995 Sb., o lesích a o změně a doplnění některých zákonů (lesní zákon), ve znění pozdějších předpisů, jsou záměrem dotčeny. Dotčený orgán k záměru nemá připomínky.

## 5. Ochrana zemědělského půdního fondu

Veřejné zájmy, které dotčený orgán hájí podle § 21 odst. 3 zákona č. 334/1992 Sb., o ochraně zemědělského půdního fondu, ve znění pozdějších předpisů, nejsou záměrem dotčeny.

## 6. Doprava na pozemních komunikacích

Veřejné zájmy, které dotčený orgán hájí podle § 40 odst. 4 písm. d) zákona č. 13/1997 Sb., o pozemních komunikacích, ve znění pozdějších předpisů, nejsou záměrem dotčeny.

## 7. Památková péče

Veřejné zájmy, které dotčený orgán hájí podle § 29 odst. 2 písm. b), § 14 odst. 4 zákona č. 20/1987 Sb., o státní památkové péči, ve znění pozdějších předpisů, nejsou záměrem dotčeny.

## 8. Územní plánování

Veřejné zájmy, které dotčený orgán hájí podle § 6 odst. 1 písm. e), § 96b zákona č. 183/2006 Sb., o územním plánování a stavebním řádu (stavební zákon), ve znění pozdějších předpisů, jsou záměrem dotčeny. Dotčený orgán k záměru nemá připomínky.

Dotčený orgán z koordinovaného závazného stanoviska vyloučil podle § 140 odst. 3 správního řádu stanovisko na úseku Ochrana vod usnesením, které poznamenal do spisu.

### Odůvodnění:

Dotčený orgán obdržel dne 02.06.2022 žádost o vydání koordinovaného závazného stanoviska k uvedenému záměru. Podkladem pro vydání koordinovaného závazného stanoviska byla předložená dokumentace záměru.

Dotčený orgán záměr posoudil a zjistil požadavky na ochranu všech dotčených veřejných zájmů chráněných podle zvláštních právních předpisů. Požadavky na různých úsecích ochrany veřejných zájmů zkoordinoval a vydal toto **koordinované závazné stanovisko**.

Podklady pro vydání závazného stanoviska:

1/ Dokumentace záměru

2/ Politika územního rozvoje ČR (PÚR), v platném znění

3/ Zásady územního rozvoje Středočeského kraje (ZÚR), v platném znění

4/ Územní plán Solenice

Dotčený orgán z koordinovaného závazného stanoviska vyloučil negativní závazné stanovisko na úseku Ochrana vod. Protože ostatní požadavky na ochranu dotčených veřejných zájmů nejsou v rozporu, dotčený orgán mohl koordinované závazné stanovisko vydat. O vyloučeném závazném stanovisku rozhodl samostatně.

**Ochrana přírody a krajiny:**

- Během řízení nebyly zjištěny žádné podstatné skutečnosti bránící vydání souhlasu k zásahu do uvedeného VKP - vodní tok "Vltava". Podmínka týkající se kácení dřevin mimo vegetační období byla stanovena zejména z důvodu ochrany hnízdičích ptactva. V odůvodněných případech je přípustné kácet předmětné dřeviny i ve vegetačním období - k tomuto postupu je nezbytný písemný souhlas orgánu ochrany přírody vydaný na základě předloženého vyjádření ornitologa (ornitologický průzkum).
- Orgán ochrany přírody dospěl k závěru, že realizaci předloženého záměru by nemělo dojít k poškození nebo zničení předmětného VKP, ani k ohrožení nebo oslabení jeho ekologicko-stabilizační funkce. Proto bylo vydáno souhlasné závazné stanovisko podle § 4 odst. 2 ZOPK.

**Územní plánování:**

- K předloženému záměru bylo vydáno samostatné závazné stanovisko orgánu územního plánování dne 26.01.2022 pod č.j. MeUPB 09548/2022. Toto závazné stanovisko zůstává nadále v platnosti.

**Upozornění:****1. Ochrana přírody a krajiny**

- Orgán ochrany přírody není znám výskyt zvláště chráněných druhů na pozemcích dotčených stavbou, přesto **upozorňujeme**, že v případě zjištění zvláště chráněných druhů rostlin či živočichů na lokalitě před stavbou či během stavby je investor povinen zajistit si výjimku podle § 56 ZOPK u Krajského úřadu Středočeského kraje, Odboru životního prostředí a zemědělství.
- Vzhledem k tomu, že v rámci realizace stavby dojde na předmětném území k pokácení stromů a keřů, je potřeba **zažádat o povolení kácení těchto dřevin na místně příslušném obecním úřadě** (za podmínek daných platnou právní úpravou).
- Toto závazné stanovisko podle § 149 odst. 1 správního řádu není samostatným rozhodnutím a nelze proti němu podat samostatné odvolání. Odvolání lze podat proti rozhodnutí, které bylo na základě tohoto závazného stanoviska vydáno příslušným správním orgánem.

**2. Ochrana vod**

- Stavební záměr zahrnuje i vodní díla podle § 55 vodního zákona (část stavebních objektů).

**Poučení:**

Proti tomuto závaznému stanovisku se nelze odvolat. Nezákonné závazné stanovisko lze zrušit nebo změnit v přezkumném řízení. Podle § 149 odst. 1 správního řádu závazné stanovisko není samostatným rozhodnutím ve správním řízení. Obsah závazného stanoviska je závazný pro výrokovou část rozhodnutí stavebního úřadu. Nezákonné závazné stanovisko lze zrušit nebo změnit pouze v rámci odvolacího řízení proti rozhodnutí, které bylo závazným stanoviskem podmíněno.

**II.****ZÁVAZNÉ STANOVISKO****Závazná část:**

Městský úřad Příbram, jako dotčený orgán příslušný podle § 136 zákona č. 500/2004 Sb., správní řád, ve znění pozdějších předpisů (dále jen "správní řád"), a podle dále uvedených ustanovení jednotlivých zvláštních zákonů, po posouzení žádosti, kterou dne 02.06.2022 podal

**Povodí Vltavy, státní podnik, IČO 70889953, Holečkova č.p. 3178/8, 150 00 Praha 5-Smíchov, kterého zastupuje AQUATIS a.s., IČO 46347526, Botanická č.p. 834/56, Veveří, 602 00 Brno 2**

(dále jen "žadatel"), ve věci:

**SOLENICE, VD Orlík, dolní voda\_příprava opatření na DI pro přepravu NTK pro NJZ ETE  
Solenice, VD Orlík**

(dále jen "záměr") na pozemku parc. č. 72/2, 72/6, 72/8, 139 v katastrálním území Dolní Líšnice, vydává podle § 136 a § 149 odst. 1 a 2 správního řádu toto **závazné stanovisko** pro úseky, které jako dotčený orgán hájí:

**1. Ochrana vod**

Veřejné zájmy, které dotčený orgán hájí podle § 17 odst. 1 zákona č. 254/2001 Sb., o vodách a o změně některých zákonů (vodní zákon), ve znění pozdějších předpisů, jsou záměrem dotčeny. Záměr není možné uskutečnit z těchto důvodů:

- Záměr vyžaduje posouzení z pohledu ovlivnění vodních poměrů podle § 17 vodního zákona. Předložená žádost neobsahuje všechny náležitosti, popř. zákonné přílohy, nutné k projednání a vydání závazného stanoviska. Z tohoto důvodu, v souladu s § 4 odst. 7 stavebního zákona a § 140 odst. 3 správního řádu, bude závazné stanovisko vodoprávního úřadu vydáno až po předložení samostatné žádosti (vyřizuje Miloš Dubovský). K žádosti bude předložena dokumentace v rozsahu přílohy č. 11 k vyhlášce č. 183/2018 Sb. ve věci udělení souhlasu podle § 17 odst. 1 písm. a) a c) vodního zákona (především vyjádření příslušného správce povodí a vodního toku).

**Odůvodnění:**

Dotčený orgán obdržel dne 02.06.2022 žádost o vydání závazného stanoviska k uvedenému záměru. Podkladem pro vydání závazného stanoviska byla předložená dokumentace záměru.

Dotčený orgán záměr posoudil a zjistil požadavky na ochranu všech dotčených veřejných zájmů chráněných podle zvláštních právních předpisů. Tyto požadavky se dotčenému orgánu nepodařilo zkoordinovat. Dotčený orgán proto vyloučil z koordinovaného závazného stanoviska negativní závazné stanovisko na úseku Ochrana vod a vydal pro něj toto **závazné stanovisko**.

Podklady pro vydání závazného stanoviska:

- Dokumentace záměru

**Poučení:**

Proti tomuto závaznému stanovisku se nelze odvolat. Nezákonné závazné stanovisko lze zrušit nebo změnit v přezkumném řízení. Podle § 149 odst. 1 správního řádu závazné stanovisko není samostatným rozhodnutím ve správním řízení. Obsah závazného stanoviska je závazný pro výrokovou část rozhodnutí stavebního úřadu. Nezákonné závazné stanovisko lze zrušit nebo změnit pouze v rámci odvolacího řízení proti rozhodnutí, které bylo závazným stanoviskem podmíněno.

otisk úředního razítka

Vladislav Rozmajzl v. r.  
referent oddělení územního plánování

**Obdrží:**

AQUATIS a.s., IDDS: ghccgrc  
sídlo: Botanická č.p. 834/56, Veveří, 602 00 Brno 2



státní podnik  
ZÁVOD DOLNÍ VLTAVA  
GRAFICKÁ 36  
150 21 PRAHA 5

TEL.: 257 099 111  
221 401 111  
FAX: 257 31 35 22  
E-MAIL: pv@pv.cz  
BANKOVNÍ SPOJENÍ:  
KOMERČNÍ BANKA, a.s., PRAHA 5  
ČÍSLO ÚČTU : 31632051/0100

**AQUATIS a.s.**  
**Ing. Kateřina Boříková**  
**Třebohostická 14**  
**100 31 Praha 10**

VÁŠ DOPIS ZNAČKY/ZE DNE  
- / 2.6.2022

NAŠE ZNAČKA/ČÍSLO SPISU  
43182/2022-240/Má / SP-2019/1583

VYŘIZUJE/LINKA  
Ing. Lucie Marušáková  
Ing. Daniela Vítová / 262

DATUM  
4.7.2022

**VĚC: Příprava opatření na dopravní infrastrukturu pro přepravu nadrozměrných a těžkých komponent pro nové jaderné zdroje ETE – Orlík, dolní voda – Územní řízení -**  
**- I. stanovisko správce povodí a II. vyjádření účastníka řízení**

Obec: Solenice                                      Kraj: Středočeský                                      Č.h.p.: 1-08-05-0090-2-00 (Vltava)  
K.ú.: Dolní Lšnice                                      Vodoprávní úřad: Příbram  
VÚ povrchových vod: DVL\_0030 Vltava od hráze nádrže Orlík po vzdutí nádrže Slapy  
VÚ podzemních vod: 63204 Krystalinikum v povodí Střední Vltavy – severní část

V zastoupení investora stavby, kterým je Povodí Vltavy, státní podnik, jste nám předložili dopisem ze dne 2.6.2022 žádost o stanovisko k vámi vypracované DÚR akce „Příprava opatření na DI pro přepravu NTK pro NJZ ETE – Povodí Vltavy – Orlík, dolní voda“ (v dubnu 2022, zakázkové číslo 210179.87).

Záměr vychází z požadavku na průjezd soupravy nadměrných nákladů, převážejících komponenty na uvažovanou dostavbu (rozšíření) Jaderné elektrárny Temelín. Cílem je výstavba překladišť pro nadrozměrné a těžké komponenty (max. 950 tun) na levém břehu pod VN Orlík. Jedná se o úpravu navrženého čekacího stání pro malá plavidla před lodním zdvihadlem Orlík a vybudování překladištní plochy v levém břehu s přípravou pro smontování portálového jeřábu. Jeřáb bude dovezen a smontován pouze pro překlád nadrozměrných komponentů. Zdrojem el. energie bude dieselaagregát. Parametry navrhované stavby: kóta plochy překladiště 287,75 m n.m., plocha překladiště 0,26 ha, délka překladištní hrany 43,0 m, délka plovacího mola pro malá plavidla 36,8 m. Dešťové vody budou odváděny přímo do vodoteče. Stavbou budou dotčeny pozemky p.č. 72/2, 72/6, 72/8, 139 v k.ú. Dolní Lšnice. Seznam stavebních objektů: SO 002 Kácení zeleně, SO 103 Rekonstrukce účelové komunikace k hrázi, SO 310 Čekací stání pro malá plavidla, SO 311 Čekací stání pro návrhové plavidlo (již vydáno ÚR), SO 312 Odvodnění zpevněných ploch, SO 402 Přeložka VN ČEZ VE, SO 451 Přeložka metalického kabelu CETIN, SO 452 Přeložka sdělovacích kabelů ČEZ VE (TELCO).

Stavba bude probíhat na levém břehu pod hrází VD Orlík na významném vodním toku Vltava (IDVT 10100001) ve správě Povodí Vltavy, státní podnik. Významný vodní tok Vltava má v úseku ř.km 141,000 - 144,650 stanoveno záplavové území a v něm vymezenou aktivní zónu záplavového území KÚ Středočeského kraje pod č.j. 090651/2010/OŽP-Bab ze dne 29.6.2010. Stavba zasahuje do záplavového území i aktivní zóny záplavového území.

Stavbou budou dotčeny pozemky p.č. 72/2, 72/8, 139 v k.ú. Dolní Lšnice v majetku ČR s právem hospodařit pro Povodí Vltavy, státní podnik (investora stavby).

Záměr se nachází ve vodním útvaru povrchových vod DVL\_0030 Vltava od hráze nádrže Orlík po vzdutí nádrže Slapy, jehož chemický stav je hodnocen jako dobrý stav a ekologický stav jako střední potenciál, a ve vodním útvaru podzemních vod 63204 Krystalinikum v povodí Střední Vltavy - severní část, jehož chemický stav je hodnocen jako nevyhovující a kvantitativní stav jako vyhovující.



**I.** Na základě ustanovení § 54 odst. 4 zákona č. 254/2001 Sb., o vodách a o změně některých zákonů (vodní zákon) v platném znění vydává organizace Povodí Vltavy, státní podnik, jako příslušný správce povodí v dílčím povodí Dolní Vltavy k předloženému záměru následující

**vyjádření:**

- A.** Z hlediska zájmů daných platným Národním plánem povodí Labe a Plánem dílčího povodí Dolní Vltavy dle ustanovení § 24 až § 26 vodního zákona **je uvedený záměr možný**, protože lze předpokládat, že záměrem nedojde ke zhoršení chemického stavu a ekologického stavu dotčeného vodního útvaru povrchových vod a chemického stavu a kvantitativního stavu útvaru podzemních vod, a že nebude znemožněno dosažení jejich dobrého stavu. Toto hodnocení vychází z posouzení souladu daného záměru s výše uvedenými platnými dokumenty.
- B.** Z hlediska dalších zájmů daných vodním zákonem **souhlasíme s uvedeným záměrem za předpokladu splnění dále uvedených podmínek:**
1. Stavební činností nebude ohrožena jakost povrchových nebo podzemních vod zejména závadnými látkami podle ustanovení § 39 vodního zákona. Na stavbě budou prostředky pro likvidaci případné havárie.
  2. Záměr bude projednán se Státní plavební správou, pobočka Praha.


Toto vyjádření správce povodí platí dva roky ode dne jeho vydání.

**II.** Jako organizace s právem hospodařit k dotčeným pozemkům ve vlastnictví státu p.č. 72/2, 72/8, 139 v k.ú. Dolní Líšnice a jako správce významného vodního toku Vltava a VD Orlík vydává Povodí Vltavy, státní podnik, jako účastník předmětného řízení následující

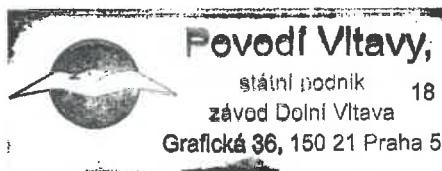
**vyjádření:**

**Souhlasíme s uvedeným záměrem za předpokladu splnění podmínek uvedených v části I.** Další stupeň projektové dokumentace požadujeme předložit ke stanovisku (součástí bude Havarijný a Povodňový plán pro provádění stavby).

PD si ponecháváme pro služební potřebu a další řízení v dané věci.

  
**Ing. Jiří Friedel**  
ředitel závodu Dolní Vltava

Co: ZDV PS5 – Ing. Vítová (včetně PD)





**STÁTNÍ PLAVEBNÍ SPRÁVA – POBOČKA PRAHA**  
Jankovcova 4, P.O. BOX 28, 170 04 Praha 7-Holešovice

AQUATIS a.s.  
pobočka Praha  
Třebostická 14  
100 31 Praha 10

Váš dopis značky/ze dne  
02.06.2022

Naše značka  
6201/PH/22

Vyřizuje/linka  
Ing. Jiráň/430

Listů  
2

V Praze dne  
28.06.2022

Věc:

**Závazné stanovisko k projektové dokumentaci „Příprava opatření na DI pro přepravu NTK pro NJZ ETE – Povodí Vltavy – Orlík, dolní voda“**

Státní plavební správa, jako dotčený orgán státní správy ve věcech vnitrozemské plavby ve smyslu § 39 a § 40 zákona č. 114/1995 Sb., o vnitrozemské plavbě, a § 136 odst. (1) zákona č. 500/2004 Sb., správní řád,

**vydává**

podle § 5a zákona č. 114/1995 Sb. a § 149 odst. (1) zákona č. 500/2004 Sb., správní řád,

**souhlasné závazné stanovisko**

k předložené projektové dokumentaci pro účely územního řízení stavby „Příprava opatření na DI pro přepravu NTK pro NJZ ETE – Povodí Vltavy – Orlík, dolní voda“ z dubna 2022 za předpokladu splnění těchto podmínek:

1. Stavbou nesmí dojít k poškození či odstranění stávajících součástí vodní cesty, kterých se nedotkne vlastní stavba (tj. opevnění břehů, pobřežní obslužné cesty vodního toku, plavebních znaků plovoucích či břehových, kilometráže vodní cesty, vyvazovacích zařízení, vodních částí atd.).
2. Na lici pevného stání ze strany přistávání plavidel budou provedena taková opatření, která zamezí možnosti poškození lan vyvazaných plavidel na čekacím stání.
3. Čekací stání bude doplněno o žebříky, které v případě, pokud spadne osoba do vody, budou sloužit k tomu, aby po nich bylo možno bezpečně vylézt.
4. Pacholata, která jsou umístěná na koruně přístavní zdi, budou doplněna o vazací prvky umístěné v lici, přičemž výškové členění pevných vazacích prvků od minimální plavební hladiny musí být nejvýše 1,5 m.
5. Podrobné rozmístění a technické řešení vazacích prvků bude projednáno a odsouhlaseno Státní plavební správou v dalším stupni projektové dokumentace.

6. Po ukončení prací bude provedeno podrobné zaměření dna v prostoru čekacího stání, které bude předáno Státní plavební správě.
7. Přes líc čekacího stání nebudou přesahovat žádné konstrukce včetně navrženého plovoucího zařízení.
8. Přesné umístění a typ plavebního značení před osazením bude projednáno se Státní plavební správou. Státní plavební správa vyměňuje, že během stavby může upravit plavební značení dle místních a aktuálních podmínek.
9. Postup všech prací musí být v dostatečném časovém předstihu projednán se Státní plavební správou, a to zejména z hlediska úpravy plavebního provozu a osazení příslušného plavebního značení po dobu demolice i stavby.
10. Státní plavební správě bude předložen časový harmonogram celé akce, a to min. tři týdny před zahájením prací včetně oznámení termínu zahájení stavby.
11. Případná omezení či zastavení plavby během stavby lze realizovat pouze na základě projednání se Státní plavební správou.
12. Stavbou nesmí dojít k poškození či odstranění stávajících součástí vodní cesty (tj. opevnění břehů, pobřežní obslužné cesty vodního toku, plavebních znaků plovoucích či břehových, kilometráže vodní cesty, vyvazovacích zařízení, vodních částí atd.).
13. Musí být zajištěn přístup na čekací stání – plavidla – i v době, kdy budou uloženy komponenty na ploše.

### **Odůvodnění:**

Státní plavební správa obdržela dne 06.06.2022 žádost společnosti Povodí Vltavy, státní podnik, se sídlem Holečkova 3178/8, 150 00 Praha 5, zastoupené na základě plné moci společností AQUATIS a.s., se sídlem Botanická 834/56, 602 00 Brno, o vydání závazného stanoviska pro účely územního řízení stavby „Příprava opatření na DI pro přepravu NTK pro NJZ ETE – Povodí Vltavy – Orlík, dolní voda“ z dubna 2022.

Předložená projektová dokumentace zahrnuje výstavbu překladiště pro nadrozměrné a těžké komponenty na levém břehu u VD Orlík, přičemž v dolní vodě se jedná o úpravu navrženého čekacího stání pro malá plavidla před lodním zdvihadlem Orlík a vybudování překladištní plochy v levém břehu s přípravou pro smontování portálového jeřábu.

Stavby na sledované vodní cestě lze podle § 5a zákona č. 114/1995 Sb., o vnitrozemské plavbě, zřizovat jen se souhlasem plavebního úřadu a za podmínek jím stanovených.

Souhlas plavebního úřadu podle § 5a je závazným stanoviskem podle správního řádu a není samostatným rozhodnutím ve správním řízení.

- ad 1) Jedná se o podmínku, která zajišťuje zachování stávajících součástí vodní cesty za účelem zachování bezpečného plavebního provozu na přilehlém úseku vodní cesty.
- ad 2) Provedení těchto opatření má zamezit možnosti poškození lan vyvázaných plavidel, aby následně nedošlo k přetržení lana a následnému nekontrolovanému odplutí stojícího plavidla.
- ad 3) Jedná se o podmínku k zajištění bezpečnosti osob spadlých do vody na čekacím stání.

- ad 4) Uvedené opatření slouží k zajištění bezpečného vyvázání plavidel za jakéhokoliv vodního stavu, dané parametry vychází z ustanovení § 6 odstavce (5) vyhlášky č. 222/1995 Sb., o vodních cestách, plavebním provozu v přístavech, společné havárii a dopravě nebezpečných věcí ve znění pozdějších předpisů.
- ad 5) Podrobné rozmístění a technické řešení vázacího zařízení pro plavidla je nutno projednat s ohledem na konkrétní podmínky v rámci realizace stavby s ohledem na zajištění bezpečného plavebního provozu.
- ad 6) Zaměření dna je nezbytné z důvodu ověření, zda v daném prostoru jsou zajištěny požadované plavební hloubky a na dně se nenachází možná plavební překážka.
- ad 7) Podmínka ve věci přesahu konstrukcí přes líc čekacího stání do prostoru stání plavidel u nábrežní zdi je dána z důvodu zajištění bezpečnosti stojících plavidel (tj. aby nedošlo k jejich poškození a zároveň i k poškození těchto konstrukcí).
- ad 8) Umisťovat, přemisťovat a odstraňovat plavební znaky lze jen se souhlasem Státní plavební správy ve smyslu § 29a odstavce (2) zákona č. 114/1995 Sb., o vnitrozemské plavbě.
- ad 9) Projednání postupu stavebních prací na vodní cestě je nezbytné z důvodu zajištění bezpečnosti plavebního provozu. Umisťovat, přemisťovat a odstraňovat plavební znaky lze jen se souhlasem Státní plavební správy ve smyslu § 29a odstavce (2) zákona č. 114/1995 Sb., o vnitrozemské plavbě. Omezení či zastavení plavby je možné pouze se souhlasem Státní plavební správy dle § 22a zákona č. 114/1995 Sb., o vnitrozemské plavbě.
- ad 10) Oznámení o zahájení prací spolu s harmonogramem umožňuje informovat veřejnost o postupu prací v návaznosti na přilehlý plavební provoz.
- ad 11) Omezení či zastavení plavby lze realizovat pouze se souhlasem Státní plavební správy dle § 22a zákona č. 114/1995 Sb., o vnitrozemské plavbě.
- ad 12) Jedná se o podmínku, která zajišťuje zachování stávajících součástí vodní cesty za účelem zachování bezpečného plavebního provozu na přilehlém úseku vodní cesty.
- ad 13) Daná podmínka zajišťuje přístup posádkám, popř. složkám IZS na plavidla v případě potřeby.

Upozorňujeme na okolnost, že v dokumentaci je nutno používat termín „čekací stání“, nikoliv „přístaviště pro malá plavidla“.

Toto vyjádření je speciálním stanoviskem Státní plavební správy jako dotčeného orgánu státní správy a má vztah pouze k plavebnímu provozu a činnostem na vodní cestě. Nenahrazuje povolení a souhlas ostatních orgánů státní správy, která jsou nutná z hlediska jiných právních předpisů a nenahrazuje také souhlas správce vodní cesty nebo vlastníka přilehlého pozemku.

v z. Ing. Josef Leffler  
ředitel pobočky





**STÁTNÍ PLAVEBNÍ SPRÁVA – POBOČKA PRAHA**  
Jankovcova 4, P.O. BOX 28, 170 04 Praha 7-Holešovice

AQUATIS a.s.  
pobočka Praha  
Třebostická 14  
100 31 Praha 10

Váš dopis značky/ze dne  
02.06.2022

Naše značka  
6201/PH/22

Vyřizuje/linka  
Ing. Jiráň/430

Listů  
2

V Praze dne  
28.06.2022

Věc:

**Závazné stanovisko k projektové dokumentaci „Příprava opatření na DI pro přepravu NTK pro NJZ ETE – Povodí Vltavy – Orlík, dolní voda“**

Státní plavební správa, jako dotčený orgán státní správy ve věcech vnitrozemské plavby ve smyslu § 39 a § 40 zákona č. 114/1995 Sb., o vnitrozemské plavbě, a § 136 odst. (1) zákona č. 500/2004 Sb., správní řád,

**vydává**

podle § 5a zákona č. 114/1995 Sb. a § 149 odst. (1) zákona č. 500/2004 Sb., správní řád,

**souhlasné závazné stanovisko**

k předložené projektové dokumentaci pro účely územního řízení stavby „Příprava opatření na DI pro přepravu NTK pro NJZ ETE – Povodí Vltavy – Orlík, dolní voda“ z dubna 2022 za předpokladu splnění těchto podmínek:

1. Stavbou nesmí dojít k poškození či odstranění stávajících součástí vodní cesty, kterých se nedotkne vlastní stavba (tj. opevnění břehů, pobřežní obslužné cesty vodního toku, plavebních znaků plovoucích či břehových, kilometráže vodní cesty, vyvazovacích zařízení, vodních částí atd.).
2. Na lici pevného stání ze strany přistávání plavidel budou provedena taková opatření, která zamezí možnosti poškození lan vyvazaných plavidel na čekacím stání.
3. Čekací stání bude doplněno o žebříky, které v případě, pokud spadne osoba do vody, budou sloužit k tomu, aby po nich bylo možno bezpečně vylézt.
4. Pacholata, která jsou umístěná na koruně přístavní zdi, budou doplněna o vazací prvky umístěné v lici, přičemž výškové členění pevných vazacích prvků od minimální plavební hladiny musí být nejvýše 1,5 m.
5. Podrobné rozmístění a technické řešení vazacích prvků bude projednáno a odsouhlaseno Státní plavební správou v dalším stupni projektové dokumentace.

6. Po ukončení prací bude provedeno podrobné zaměření dna v prostoru čekacího stání, které bude předáno Státní plavební správě.
7. Přes líc čekacího stání nebudou přesahovat žádné konstrukce včetně navrženého plovoucího zařízení.
8. Přesné umístění a typ plavebního značení před osazením bude projednáno se Státní plavební správou. Státní plavební správa vyměňuje, že během stavby může upravit plavební značení dle místních a aktuálních podmínek.
9. Postup všech prací musí být v dostatečném časovém předstihu projednán se Státní plavební správou, a to zejména z hlediska úpravy plavebního provozu a osazení příslušného plavebního značení po dobu demolice i stavby.
10. Státní plavební správě bude předložen časový harmonogram celé akce, a to min. tři týdny před zahájením prací včetně oznámení termínu zahájení stavby.
11. Případná omezení či zastavení plavby během stavby lze realizovat pouze na základě projednání se Státní plavební správou.
12. Stavbou nesmí dojít k poškození či odstranění stávajících součástí vodní cesty (tj. opevnění břehů, pobřežní obslužné cesty vodního toku, plavebních znaků plovoucích či břehových, kilometráže vodní cesty, vyvazovacích zařízení, vodních částí atd.).
13. Musí být zajištěn přístup na čekací stání – plavidla – i v době, kdy budou uloženy komponenty na ploše.

### **Odůvodnění:**

Státní plavební správa obdržela dne 06.06.2022 žádost společnosti Povodí Vltavy, státní podnik, se sídlem Holečkova 3178/8, 150 00 Praha 5, zastoupené na základě plné moci společností AQUATIS a.s., se sídlem Botanická 834/56, 602 00 Brno, o vydání závazného stanoviska pro účely územního řízení stavby „Příprava opatření na DI pro přepravu NTK pro NJZ ETE – Povodí Vltavy – Orlík, dolní voda“ z dubna 2022.

Předložená projektová dokumentace zahrnuje výstavbu překladiště pro nadrozměrné a těžké komponenty na levém břehu u VD Orlík, přičemž v dolní vodě se jedná o úpravu navrženého čekacího stání pro malá plavidla před lodním zdvihadlem Orlík a vybudování překladištní plochy v levém břehu s přípravou pro smontování portálového jeřábu.

Stavby na sledované vodní cestě lze podle § 5a zákona č. 114/1995 Sb., o vnitrozemské plavbě, zřizovat jen se souhlasem plavebního úřadu a za podmínek jím stanovených.

Souhlas plavebního úřadu podle § 5a je závazným stanoviskem podle správního řádu a není samostatným rozhodnutím ve správním řízení.

- ad 1) Jedná se o podmínku, která zajišťuje zachování stávajících součástí vodní cesty za účelem zachování bezpečného plavebního provozu na přilehlém úseku vodní cesty.
- ad 2) Provedení těchto opatření má zamezit možnosti poškození lan vyvázaných plavidel, aby následně nedošlo k přetržení lana a následnému nekontrolovanému odplutí stojícího plavidla.
- ad 3) Jedná se o podmínku k zajištění bezpečnosti osob spadlých do vody na čekacím stání.

- ad 4) Uvedené opatření slouží k zajištění bezpečného vyvázání plavidel za jakéhokoliv vodního stavu, dané parametry vychází z ustanovení § 6 odstavce (5) vyhlášky č. 222/1995 Sb., o vodních cestách, plavebním provozu v přístavech, společné havárii a dopravě nebezpečných věcí ve znění pozdějších předpisů.
- ad 5) Podrobné rozmístění a technické řešení vázacího zařízení pro plavidla je nutno projednat s ohledem na konkrétní podmínky v rámci realizace stavby s ohledem na zajištění bezpečného plavebního provozu.
- ad 6) Zaměření dna je nezbytné z důvodu ověření, zda v daném prostoru jsou zajištěny požadované plavební hloubky a na dně se nenachází možná plavební překážka.
- ad 7) Podmínka ve věci přesahu konstrukcí přes líc čekacího stání do prostoru stání plavidel u nábrežní zdi je dána z důvodu zajištění bezpečnosti stojících plavidel (tj. aby nedošlo k jejich poškození a zároveň i k poškození těchto konstrukcí).
- ad 8) Umisťovat, přemisťovat a odstraňovat plavební znaky lze jen se souhlasem Státní plavební správy ve smyslu § 29a odstavce (2) zákona č. 114/1995 Sb., o vnitrozemské plavbě.
- ad 9) Projednání postupu stavebních prací na vodní cestě je nezbytné z důvodu zajištění bezpečnosti plavebního provozu. Umisťovat, přemisťovat a odstraňovat plavební znaky lze jen se souhlasem Státní plavební správy ve smyslu § 29a odstavce (2) zákona č. 114/1995 Sb., o vnitrozemské plavbě. Omezení či zastavení plavby je možné pouze se souhlasem Státní plavební správy dle § 22a zákona č. 114/1995 Sb., o vnitrozemské plavbě.
- ad 10) Oznámení o zahájení prací spolu s harmonogramem umožňuje informovat veřejnost o postupu prací v návaznosti na přilehlý plavební provoz.
- ad 11) Omezení či zastavení plavby lze realizovat pouze se souhlasem Státní plavební správy dle § 22a zákona č. 114/1995 Sb., o vnitrozemské plavbě.
- ad 12) Jedná se o podmínku, která zajišťuje zachování stávajících součástí vodní cesty za účelem zachování bezpečného plavebního provozu na přilehlém úseku vodní cesty.
- ad 13) Daná podmínka zajišťuje přístup posádkám, popř. složkám IZS na plavidla v případě potřeby.

Upozorňujeme na okolnost, že v dokumentaci je nutno používat termín „čekací stání“, nikoliv „přístaviště pro malá plavidla“.

Toto vyjádření je speciálním stanoviskem Státní plavební správy jako dotčeného orgánu státní správy a má vztah pouze k plavebnímu provozu a činnostem na vodní cestě. Nenahrazuje povolení a souhlas ostatních orgánů státní správy, která jsou nutná z hlediska jiných právních předpisů a nenahrazuje také souhlas správce vodní cesty nebo vlastníka přilehlého pozemku.

v z. Ing. Josef Leffler  
ředitel pobočky

Váš dopis zn.: ----

Ze dne: 10.06.2022

AQUATIS a.s.

Třebohostická 14

100 31 Praha 10

Sp. zn.: S-KHSSC 31277/2022

Č. j.: KHSSC 31277/2022

Vyřizuje: Ing. Luboš Mandík

Tel.: 318 622 055

E-mail: lubos.mandik@khsstc-pb.cz

Datum: 13. července 2022

**VD Orlík – příprava opatření na DI pro přepravu NTK pro NJZ ETE – Orlík, dolní voda, projektová dokumentace k územnímu řízení, závazné stanovisko**

Na základě žádosti investora, Povodí Vltavy, s.p., IČ: 708 89 953, se sídlem Holečkova 3178/8, 150 00 Praha 5, zastoupeného na základě plné moci ze dne 06.01.2022 AQUATIS a.s., IČ: 463 47 526, se sídlem Botanická 834/56, Veverží, 602 00 Brno, která dále v dané žádosti zplnomocnila plnou mocí ze dne 17.01.2022, Ing. Kateřinu Boříkovou, nar. 10.08.1976, trvale bytem Vrchlického 10, Plzeň, doručené dne 10.06.2022 a zaevidované pod č.j. KHSSC 31277/2022, posoudila Krajská hygienická stanice Středočeského kraje se sídlem v Praze (dále jen „KHS“) jako dotčený správní úřad věcně příslušný podle § 77 odst. 1 a § 82 odst.2 písm. i/ zákona č. 258/2000 Sb., o ochraně veřejného zdraví a o změně některých souvisejících zákonů, ve znění pozdějších předpisů (dále jen „zákon“), místně příslušný dle ustanovení § 11 odst. 1 písm. b) zákona č. 500/2004 Sb., správní řád, ve znění pozdějších předpisů (dále jen „správní řád“) a věcně příslušný podle ust. § 10 správního řádu a podle ust. § 82 odst. 1 a 2 písm. i) zákona, projektovou dokumentaci k územnímu řízení na stavbu: „Příprava opatření na DI pro přepravu NTK pro NJZ ETE – Orlík, dolní voda“ na poz. v k.ú. Dolní Líšnice v rozsahu právní úpravy provedené § 30 odst. 1 a § 77 odst. 2 zákona a v souladu s ustanovením § 4 odst. 2 písm. a) zákona č.183/2006 Sb., o územním plánování a stavebním řádu (stavební zákon), ve znění pozdějších předpisů a § 149 odst. 1 správního řádu vydává toto

**z á v a z n é   s t a n o v í s k o :**

S předloženou projektovou dokumentací k územnímu řízení na stavbu: „Příprava opatření na DI pro přepravu NTK pro NJZ ETE – Orlík, dolní voda“ na poz. v k.ú. Dolní Líšnice

**s e   s o u h l a s í .**

V souladu s § 77 odst. 1 zákona se souhlas váže na splnění této podmínky:

Součástí projektové dokumentace ke stavebnímu řízení bude výpočet hluku provozu dieselagregátu na nejbližší chráněné stavby - rodinné domy č.p. 15 a č.p. 31.

Podmínka je v souladu s § 30 odst. 1 a § 77 odst. 2 zákona.

## Odůvodnění:

Dne 10.06.2022 byla na KHS, územní pracoviště Příbram doručena žádost o vyjádření k projektové dokumentaci k územnímu řízení na stavbu: „Příprava opatření na DI pro přepravu NTK pro NJZ ETE – Orlík, dolní voda“ na poz. v k.ú. Dolní Líšnice.

Dokumentaci předložil investor stavby, Povodí Vltavy, s.p., IČ: 708 89 953, se sídlem Holečkova 3178/8, 150 00 Praha 5, zastoupený na základě plné moci ze dne 06.01.2022 AQUATIS a.s., IČ: 463 47 526, se sídlem Botanická 834/56, Veveří, 602 00 Brno, která dále v dané žádosti zmocnila plnou mocí ze dne 17.01.2022, Ing. Kateřinu Boříkovou, nar. 10.08.1976, trvale bytem Vrchlického 10, Plzeň.

Projektová dokumentace byla zpracována v dubnu 2022 Ing. Kateřinou Boříkovou (ČKAIT 0201883), AQUATIS a.s., Botanická 834/56, Veveří, 602 00 Brno, pobočka Praha Třebostická 14, 100 31 Praha 10. Projektová dokumentace předložena v elektronické verzi.

Nadrozměrné těžké komponenty (max. 950 t) pro dostavbu NJZ ETE budou na speciálním plavidle dopraveny na překladiště v Solenicích - dolní voda, kde budou vyloženy a skladovány do doby naplnění VD Orlík na úroveň 349,9 m (tato hladina umožní plavbu přes jedno jezové pole VD Kořensko). Po dosažení této hladiny bude komponenta převezena po silnici na traileru do jeřábového překladiště v horní vodě, uložena na soulodí a dál bud pokračovat cesta po jezeře Orlík směrem na VD Kořensko.

Předložená projektová dokumentace řeší výstavbu překladiště pro nadrozměrné a těžké komponenty na levém břehu u VD Orlík – dolní voda.

Jedná se o úpravu prostoru a vybudování překladištní plochy na levém břehu nádrže Kamýk na místě navrženého čekacího stání pro malá plavidla před lodním zdvihadlem Orlík. Stavba „Překladiště - dolní voda“ sloučí funkci překladiště a čekacího stání pro malá plavidla.

Navržený prostor se nachází asi 100 m nad Solenickou lávkou.

Součástí stavby bude rekonstrukce účelové komunikace k hrázi, čekací stání pro malá plavidla, čekací stání pro návrhová plavidla, odvodnění zpevněných ploch a přeložky stávajících inženýrských sítí (kabelové vedení VN ČEZ VE, metalický kabel CETIN a sdělovací kabely ČEZ VE (TELCO)). Stavba nebude připojována na vodovod, kanalizaci ani el. vedení.

Překládání nadrozměrných komponent bude zajištěno portálovým jeřábem, který bude vždy dovezen a smontován pro manipulaci nadrozměrných komponent. Zdrojem elektřiny pro pohon toho zařízení bude dieselaagregát.

Realizace projektu bude představovat zvýšenou prašnost a hluchost, které budou provozními opatřeními (omezení souběhu hluchých mechanismů, zkrápění příjezdových komunikací apod.) omezeny na platné hygienické limity hluku ze stavební činnosti. Bude se jednat o vliv dočasný a krátkodobý.

Zásadním zdrojem hluku provozu navrženého překladiště bude chod dieselaagregátu pro zajištění elektřiny pro portálový jeřáb.

V projektové dokumentaci ke stavebnímu řízení bude provedeno hodnocení hluku z provozu dieselaagregátu na nejbližší chráněné stavby - rodinné domy č.p. 15 a č.p. 31.

Podmínka je v souladu s § 30 odst. 1 a § 77 odst. 2 zákona.

S předloženou projektovou dokumentací k územnímu řízení na stavbu: „Příprava opatření na DI pro přepravu NTK pro NJZ ETE – Orlík, dolní voda“ na poz. v k.ú. Dolní Líšnice se souhlasí.

Ing. Luboš Mandík  
vedoucí odd. hygieny obecné a komunální  
pro okres Příbram

**Rozdělovník**

adresát

Obecní úřad Milín, stavební úřad, 11. května 27, 262 31 Milín  
KHS Stc.kr. – HOK, ú.p. Příbram



HZSSX00DLM54



## Hasičský záchranný sbor Středočeského kraje

územní odbor Příbram

Školní 70, 261 01 Příbram

Č. j.: HSKL- 5421-2/2022 - PB  
Vyřizuje: por. Ing. Iveta Kadlecová  
Tel.: 950 831 161  
E-mail: iveta.kadlecova@sck.izscr.cz  
Počet stran: 2  
Počet příloh: 0  
Datum: 22. 6. 2022

Adresát:  
Ing. Kateřina Boříková  
AQUATIS a.s.  
Třebohostická 3069/16  
100 31 Praha 10

### U S N E S E N Í

Hasičský záchranný sbor Středočeského kraje (dále jen „HZS SČK“) jako věcně a místně příslušný správní orgán ve smyslu ustanovení § 10 a § 11 zákona č. 500/2004 Sb., správní řád, ve znění pozdějších předpisů (dále jen „správní řád“), ustanovení § 7 odst. 4 zákona č. 320/2015 Sb., o Hasičském záchranném sboru České republiky a o změně některých zákonů (zákon o hasičském záchranném sboru), ve znění pozdějších předpisů, a dále dle ustanovení § 26 odst. 2 písm. b) zákona č. 133/1985 Sb., o požární ochraně, ve znění pozdějších předpisů (dále jen „zákon o požární ochraně“), v souladu s ustanovením § 43 odst. 1 písm. b) správního řádu

### o d k l á d á

věc týkající se žádosti o vydání závazného stanoviska dotčeného orgánu na úseku požární ochrany, žadatele Ing. Kateřina Boříková, Vrchlického 10, Plzeň, doručené dne 10.06.2022, k následující akci:

#### Název stavby:

Příprava opatření na DI pro přepravu NTK pro NJZ ETE - Povodí Vltavy - Orlík, dolní voda

#### Místo stavby:

k.ú.: Dolní Líšnice, Místo stavby – stání v dolní vodě: ř. 144, 125

#### Stavebník:

Povodí Vltavy, státní podnik, IČO 70889953  
Holečkova 3178/8, Smíchov, 150 00 Praha 5

#### Předložená dokumentace:

dokumentace pro vydání územního rozhodnutí

vypracoval: Ing. Kateřina Boříková

ověřil: Ing. Kateřina Boříková

datum: 04/2022

neboť HZS SČK u předmětných staveb nevykonává státní požární dozor v rozsahu podle ustanovení § 31 odst. 1 písm. b) zákona o požární ochraně, čímž bylo učiněno podání, k jehož vyřízení není věcně příslušný žádný správní orgán.

## O d ů v o d n ě n í

HZS SČK posoudil výše specifikovanou žádost o vydání závazného stanoviska dotčeného orgánu na úseku požární ochrany a předložené podklady a dospěl k závěru, že se jedná o stavby, které lze s ohledem na kritéria a charakteristiky stavby zařadit jako stavby kategorie 0, které nepředstavuje zvláštní nebezpečí, a to dle ustanovení § 39 odst. 1 zákona o požární ochraně v návaznosti na vyhlášku č. 460/2021 Sb., o kategorizaci staveb z hlediska požární bezpečnosti a ochrany obyvatelstva (dále jen „vyhláška o kategorizaci staveb“).

Popis stavby:

*Jedná se o rekonstrukci účelové komunikace, čekací stání pro plavidla, odvodnění zpevněných ploch, kácení zeleně, přeložky kabelů.*

Konkrétně jde o stavby vodního díla a o udržovací práce nebo stavební úpravy, jejichž provedení negativně neovlivňuje požární bezpečnost staveb a nezasahuje trvalý ochranný prostor stálého úkrytu, stavby jsou kategorie 0 dle ustanovení § 6 odst. 1 písm. a) a odst. 2 vyhlášky o kategorizaci staveb.

V důsledku změny zákona o požární ochraně dle zákona č. 415/2021 Sb., kterým se mění zákon č. 133/1985 Sb., o požární ochraně, ve znění pozdějších předpisů, a zákon č. 239/2000 Sb., o integrovaném záchranném systému a o změně některých zákonů, ve znění pozdějších předpisů, **došlo s účinností od 1. 12. 2021 ke změně při vydávání závazných stanovisek** dotčenými orgány na úseku požární ochrany a ochrany obyvatelstva. Dle § 40 odst. 1 zákona o požární ochraně se **státní požární dozor v rozsahu podle § 31 odst. 1 písm. b) a c) nevykonává u staveb kategorie 0 a I.** Vzhledem k výše uvedenému HZS SČK není dotčeným orgánem na úseku požární ochrany a ochrany obyvatelstva a v předmětné věci tedy není oprávněn k vydání závazného stanoviska k výše uvedené stavbě.

S ohledem na výše uvedené skutečnosti nezbylo HZS SČK rozhodnout jinak, než jak je uvedeno ve výroku tohoto usnesení, tedy řízení o žádosti nezahájit a věc usnesením dle § 43 odst. 1 písm. b) správního řádu odložit, neboť bylo učiněno podání, k jehož vyřízení není věcně příslušný žádný správní orgán.

## P o u ě n í

Proti tomuto usnesení se lze do 15 dnů ode dne doručení jeho písemného vyhotovení odvolat k Ministerstvu vnitra – generálnímu ředitelství Hasičského záchranného sboru České republiky, a to podáním učiněným u HZS SČK. Lhůta pro podání odvolání se počítá ode dne následujícího po oznámení usnesení. Včas podané odvolání proti usnesení nemá dle ustanovení § 76 odst. 5 správního řádu odkladný účinek.

Otisk úředního razítka

plk. Ing. Tomáš Horvát Ph.D.  
ředitel územního odboru Příbram  
úřední osoba





Váš dopis: 12.07.2022  
Spisová značka: SZ MěÚPB 71374/2022/OŽP/Dum  
Číslo jednací: MeUPB 77071/2022/OŽP/Dum  
Datum: 29.07.2022

Vyřizuje: Ing. Miloš Dubovský  
E-mail: milos.dubovsky@pribram.eu  
Telefon: 318 402 482

**S 3143**

## ZÁVAZNÉ STANOVISKO

### Závazná část

Městský úřad Příbram, Odbor životního prostředí, jako vodoprávní úřad příslušný podle § 104 odst. 2 písm. c) ve spojení s § 106 odst. 1 zákona č. 254/2001 Sb., o vodách a o změně některých zákonů (vodní zákon), ve znění pozdějších předpisů (dále jen "vodní zákon"), a jako místně příslušný správní orgán podle § 11 odst. 1 písm. a) a b) zákona č. 500/2004 Sb., správní řád, ve znění pozdějších předpisů (dále jen "správní řád"), posoudil žádost o vydání **souhlasu podle § 17** vodního zákona pro záměr

**"Příprava opatření na DI pro přepravu NTK pro NJZ ETE – Povodí Vltavy – Orlík, dolní voda"**

(dále jen "záměr"), a na základě tohoto posouzení vydává

### **souhlasné závazné stanovisko**

podle ustanovení § 104 odst. 3 ve spojení s **§ 17 odst. 1 písm. a) a c)** vodního zákona, a to ke stavbám, zařízením a činnostem, které mohou ovlivnit vodní poměry na místě:

Název kraje	Středočeský
Název obce	Solenice
Parcelní čísla a název KÚ	parc. č. 72/2, 72/8, 72/6, 139 v katastrálním území Dolní Lišnice
Přibližné určení polohy (souřadnice X, Y)	1093087, 766825
Hydrologické pořadí	1-08-05-0090-2-00
Hydrogeologický rajon	6320
Vodní útvar	DVL_0030
Vodní tok	IDVT 10100001 (Vltava)

Stavebník: Povodí Vltavy, státní podnik, IČO 70889953, Holečkova 106, 150 00 Praha, který zastupuje AQUATIS a.s., IČO 46347526, Botanická 834, 602 00 Brno (dále jen "stavebník" nebo "žadatel").

Účel záměru: Výstavba překladiště pro nadrozměrné a těžké komponenty na levém břehu u VD Orlík, přičemž v dolní vodě se jedná o úpravu navrženého čekacího stání pro malá plavidla před lodním zdvihadlem Orlík a vybudování překladištní plochy v levém břehu s přípravou pro smontování portálového jeřábu.

Dokumentace: Projektová dokumentace pro územní řízení, kterou v dubnu 2022 zpracovala společnost AQUATIS a.s. Botanická 56, 602 00 Brno pobočka Praha Třebohostická 14, 100 31 Praha 10 IČ 46347526 – hlavní inženýrka projektu Ing. Kateřina Boříková, autorizovaná inženýrka v oboru vodohospodářské stavby (ČKAIT 0201883).

### **Souhlas se podle § 17 odst. 3 vodního zákona uděluje za těchto podmínek:**

1. Tento souhlas závazným stanoviskem je platný po dobu 2 let od jeho vydání.

2. Při výstavbě nesmí dojít k ohrožení jakosti a zdravotní nezávadnosti vod, popř. ke znečištění povrchových a/nebo podzemních vod a musí být zajištěn řádný odtok povrchových vod z daného území. Na stavbě musí být prostředky pro zneškodňování případné havárie.
3. Stavební materiál, nezbytný pro vlastní stavbu musí být zabezpečen tak, aby nemohlo dojít k jeho splavení do koryta vodního toku v případě zvýšených průtoků nebo při přívalových deštích.
4. V dalším stupni projektové dokumentaci bude zpracován Havarijní a Povodňový plán pro provádění stavby, který bude spolu s touto projektovou dokumentací předložen ke stanovisku správci vodního toku Vltava.

### Odůvodnění

Dne 12.07.2022 podal žadatel žádost o udělení souhlasu podle § 17 vodního zákona. Žádost byla doložena všemi povinnými doklady podle ustanovení § 16 vyhlášky č. 183/2018 Sb., o náležitostech rozhodnutí a dalších opatření vodoprávního úřadu a o dokladech předkládaných vodoprávnímu úřadu, a dalšími doklady, a to především:

- výše uvedená projektová dokumentace,
- vyjádření Povodí Vltavy, s.p. ze dne 04.07.2022, zn. 43182/2022-240/Má / SP-2019/1583.

Vodoprávní posoudil možnost zhoršení stavu nebo ekologického potenciálu útvaru povrchové vody nebo stavu útvaru podzemní vody. Zároveň posoudil, zda provedením záměru nedojde k takové změně fyzikálních poměrů, která by vedla ke znemožnění dosažení dobrého stavu nebo dobrého ekologického potenciálu útvaru povrchové vody nebo dobrého stavu útvaru podzemní vody.

Vodoprávní úřad přezkoumal předloženou žádost z hledisek uvedených v ustanoveních vodního zákona a zjistil, že jejím uskutečněním nebo užíváním nejsou ohroženy zájmy chráněné zákony a zvláštními předpisy. Při přezkoumání žádosti a na základě shromážděných právně významných skutečností nebyly shledány důvody bránící vydání souhlasu.

Vodoprávní úřad dospěl k závěru, jak je uvedeno v závazné části tohoto souhlasu, za použití ustanovení právních předpisů uvedených v závazné části.

### Poučení účastníků

Tento souhlas vodoprávního úřadu nenahrazuje rozhodnutí o přípustnosti stavby podle příslušných ustanovení stavebního zákona nebo zákona o pozemních komunikacích, popř. jiné opatření dotčeného orgánu vyžadované zvláštním předpisem a dále nenahrazuje vyjádření vlastníka pozemku.

Toto závazné stanovisko podle § 149 odst. 1 správního řádu není samostatným rozhodnutím a nelze se proti němu odvolat. Obsah závazného stanoviska lze napadnout pouze odvoláním proti rozhodnutí, které bylo na jeho základě vydáno příslušným správním orgánem. Správní orgány příslušné k vydání závazného stanoviska jsou dotčenými orgány.

"otisk razítka"

Ing. Miloš Dubovský  
referent oddělení vodního hospodářství

### Obdrží

AQUATIS a.s., IDDS: ghccgrc  
sídlo: Botanická č.p. 834/56, Veveří, 602 00 Brno 2



Váš dopis:

Spisová značka: SZ MeUPB 82463/2022/OŽP/KrL

Číslo jednací: MeUPB 82463/2022/OŽP/KrL

Datum: 23. 8. 2022

Podle rozdělovníku

Vyřizuje: Ing. Lada Krnáčová

E-mail: lada.krnacova@pribram.eu

Telefon: 318 402 478

### U S N E S E N Í o postoupení věci pro nepříslušnost

**Městský úřad Příbram, Odbor životního prostředí** (dále také „MěÚ OŽP“) **postupuje** podle § 12 zákona č. 500/2004 Sb., správní řád, ve znění pozdějších předpisů (dále jen „správní řád“), **podání** státního podniku Povodí Vltavy, IČO: 70889953, se sídlem: Holečkova 3178/8, 150 00 Praha 5 (dále jen „žadatel“), ve věci žádosti o povolení kácení dřevin rostoucích mimo les Obecnímu úřadu Solenice, IČO: 00243311, se sídlem: P.O.BOX 2, 262 33 Solenice, jako orgánu věcně a místně příslušnému k jednání v této věci.

### Odůvodnění

Dne 17. 8. 2022 obdržel MěÚ OŽP žádost žadatele ze dne 17. 8. 2022 o povolení kácení dřevin rostoucích mimo les. Podle § 76 odst. 1 písm. a) zákona č. 114/1992 Sb., o ochraně přírody a krajiny, ve znění pozdějších předpisů (dále jen „ZOPK“), jsou orgánem věcně příslušným k řízení ve věci povolování kácení dřevin rostoucích mimo les podle § 8 odst. 1 ZOPK obecní úřady. Místně příslušným orgánem podle § 11 správního řádu je Obecní úřad Solenice, IČO: 00243311, se sídlem: P.O.BOX 2, 262 33 Solenice. Z toho důvodu MěÚ OŽP postupuje podání tak, jak je uvedeno ve výroku usnesení.

### Poučení o odvolání

Proti tomuto usnesení se nelze odvolat.

Otisk úředního razítka

Ing. Lada Krnáčová

*referent Odboru životního prostředí*

### Příloha

Žádost o povolení kácení

### Obdrží:

Obecní úřad Solenice, P.O.BOX 2, 262 33 Solenice

### Na vědomí (bez přílohy):

Povodí Vltavy, Holečkova 3178/8, 150 00 Praha 5

# Obecní úřad Solenice

Solenice 37, 262 63, Kamýk nad Vltavou

V Solenicích 31.8. 2022

Vyřizuje: Starosta

Tel: 724 192 911

## ROZHODNUTÍ

### Výrok:

Obecní úřad v Solenicích, jako orgán ochrany přírody příslušný podle § 75 a § 76 odst.1 písm. a) zákona č.114/1992 Sb., o ochraně přírody a krajiny, ve znění pozdějších předpisů, posoudil žádost společnosti AQUATIS a.s. – pobočka Praha, zastoupené Ing. Kateřinou Boříkovou, ze dne 17.8.2022 o vydání povolení k pokácení dřevin na pozemcích p. č. 72/2 a 139 v katastrálním území Dolní Líšnice.

A. Podle ust. § 8 odst. 1 zákona č. 114/1992 Sb.a v souladu s ust. § 8 vyhlášky MŽP č. 395/1992 Sb. (po vyhodnocení funkčního a estetického významu dřevin) Obecní úřad v Solenicích

### **p o v o l u j e**

**pokácení Keřostromový porost 1900 m2**

**pokácení skupina akátů 200 m2**

**pokácení skupina osik 300 m2**

Kácení bude provedeno při splnění následujících podmínek:

- 1) Pokácení provede žadatel na vlastní náklady a nebezpečí.
- 2) Pokácení bude provedeno tak, aby nedošlo k ohrožení nebo poškození sousedních objektů, majetku ani zdraví osob.
- 3) Platnost tohoto rozhodnutí končí 31. 3. 2023
- 4) Pokácení nesmí být provedeno, dokud toto rozhodnutí nenabude právní moci (§ 52 zákona č. 71/1967 Sb. o správním řízení).

### Odůvodnění:

Na základě místního šetření došel Obecní úřad k závěru, že žádost je opodstatněná. Náhradní výsadba se nenařizuje.

### **Poučení o odvolání:**

Proti tomuto rozhodnutí se lze podle § 81 zákona č. 500/2004 Sb., o správním řízení, odvolat do 15 dnů ode dne jeho doručení ke Krajskému úřadu Středočeského kraje, odboru životního prostředí a zemědělství a to podáním učiněným u Obecního úřadu ve Solenicích v počtu 3 kusů stejnopisů. Včas podané odvolání má odkladný účinek.

V odvolání se uvede, v jakém rozsahu se rozhodnutí napadá, v čem je spatřován rozpor s právními předpisy, nesprávnost rozhodnutí nebo řízení, jež mu předcházelo. Odvolání jen proti odůvodnění rozhodnutí je nepřípustné.

**Lukáš**  
**Kornfeld**

Digitálně podepsal

Lukáš Kornfeld

Datum: 2022.08.31

08:39:10 +02'00'

.....  
Lukáš Kornfeld

starosta obce

Solenice

### **Obdrží osobně:**

Účastníci řízení

- Žadatel
- Obecní úřad

### 3) Vyjádření majitelů dotčených pozemků

č.	parcel. č.	katastrální území	LV	vlastník	adresa	druh pozemku/využití pozemku	celková výměra [m <sup>2</sup> ]	Souhlas k umístění stavebního záměru podle § 184a + SITUACE	
								datum zaslání dopisu	datum obdržení vyjádření
9	72/2	Dolní Lišnice (752371)	28	ČR, Povodí Vltavy, státní podnik	Holečkova 3178/8, Smíchov, 15000 Praha 5	ostatní plocha/ostatní komunikace	6 242		
10	72/8	Dolní Lišnice (752371)	28	ČR, Povodí Vltavy, státní podnik	Holečkova 3178/8, Smíchov, 15000 Praha 6	ostatní plocha/manipulační plocha	436		
11	139	Dolní Lišnice (752371)	28	ČR, Povodí Vltavy, státní podnik	Holečkova 3178/8, Smíchov, 15000 Praha 7	vodní plocha/koryto vodního toku přirozené nebo upravené	47 112		
12	72/6	Dolní Lišnice (752371)	10001	Obec Solenice	č. p. 37, 26263 Solenice	ostatní plocha/ostatní komunikace	438	27.6.2022 / poštou	20.07.2022

# OBEC SOLENICE

---

Solenice 37, 262 63 Solenice



**V**ěc: „Příprava opatření na DI pro přepravu NTK pro NJZ ETE – Povodí Vltavy – Orlík, dolní voda“ - souhlas vlastníka pozemku i vlastníka technické infrastruktury (vodovodního řadu) se stavbou k územnímu řízení

Obec Solenice, vlastník pozemku č. parc. 72/6 v k.ú. Dolní Líšnice (752371), souhlasí s projektovou dokumentací k územnímu řízení pro záměr „Příprava opatření na DI pro přepravu NTK pro NJZ ETE – Povodí Vltavy – Orlík, dolní voda“.

Obec Solenice zároveň souhlasí se záměrem jako vlastník technické infrastruktury (vodovodního řadu).

Přikládáme situačním výkresu dokumentace s vyznačením souhlasu s navrhovaným stavebním záměrem.

Lukáš Kornfeld  
starosta



LEGENDA:



POVRCH - ŽIVICE



POVRCH - BETON

NOVÉ KONSTRUKCE

SO 311 ČEKACÍ STÁNÍ PRO NÁVRHOVÉ PLAVIDLO  
(již vydáno územní rozhodnutí)

PORTÁLOVÝ JEŘÁB

ZÁBOR STAVENIŠTĚ



KATASTRÁLNÍ ČÍSLO DOTČENÉHO POZEMKU

KATASTRÁLNÍ HRANICE POZEMKŮ

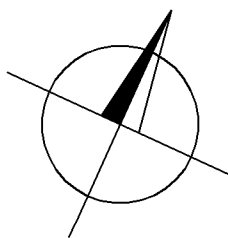
GEODETICKÉ ZAMĚŘENÍ

VÝŠKA BODU (m n.m.)

PŘÍČNÝ ŘEZ

KÓTOVÁNO V M  
VÝŠKOVÝ SYSTÉM BpV  
SOUŘADNICOVÝ SYSTÉM S-JTSK

ZPRACOVÁNO PRO:



AQUATIS

AQUATIS a.s. Botanická 834/56, 602 00 Brno		Tel: +420 541 554 111 Fax: +420 541 211 205		E-mail: info@aquatis.cz http://www.aquatis.cz	
Zodpovědný projektant ING. KATEŘINA BOŘÍKOVÁ		Hlavní inženýr projektu ING. KATEŘINA BOŘÍKOVÁ		Vedoucí střediska ING. MICHAEL TRNKA CSc.	
Vypracoval ING. KATEŘINA BOŘÍKOVÁ		Kontroloval ING. MICHAEL TRNKA CSc.		Zadávkové číslo 210179.87	
Datum DUBEN 2022		Stupeň dokumentace DUR		Název souboru C3_Situace_koordinacni_DV.dwg	
Akce <b>Příprava opatření na DI pro přepravu NTK pro NJZ ETE - Povodí Vltavy - Orlík DOLNÍ VODA C. SITUAČNÍ VÝKRESY</b>					
Příloha <b>KOORDINAČNÍ SITUAČNÍ VÝKRES</b>					
Měřítko <b>1 : 500</b>			Číslo přílohy <b>C.3</b>		
Objednatel POVODÍ VLTAVY, státní podnik					