

Váš dopis zn.: **elektronické podání**
Ze dne: **17.01.2022**
Naše značka: **MOVOZAD20014**
Vy izuje: **Ing. Jan Schieferdecker**
Telefon: **577 124 223**
E-mail: **schieferdecker@smv.cz**
Datum: **17.01.2022**

Adresa žadatele:
Vodní díla TBD a.s.
Studená 909/2
638 00 Brno

Informace o existenci sítí
provozovaných společností

Moravská vodárenská, a.s., region Zlín

Tato poskytnutá informace má pouze informativní charakter a nenahrazuje stanovisko i vyjádření společnosti Moravská vodárenská, a.s. k případné stavební i jiné činnosti žadatele a není ji možno použít pro jakýkoliv stupeň územního ani stavebního řízení.

Účel informace:	Existence sítí		
Lokalizační údaje:	Okres:	Zlín	
	Obec:	Spytihněv	
	Katastrální území, parcelní číslo:		Spytihněv, 1367
Zájmové území:	Vymezeno v situaci uvedené v příloze*		
Kontaktní osoba:	Karel Adam		
Kontaktní údaje: tel., e-mail	720966033, adam@vdtbd.cz		
Platnost informace:	Jeden rok ode dne vyhotovení		

Ve Vámi vymezeném zájmovém území se ke dni vyhotovení této informace

nenachází

síť v provozování společností Moravská vodárenská, a.s. a jejich ochranná pásma.

Ing. Jan Schieferdecker
vedoucí oddělení technicko-provozní činnosti Zlín

MORAVSKÁ VODÁRENSKÁ, a.s.
Tovární 41, 779 00 Olomouc
Pracoviště Zlín
T. T. Bati 383, 760 49 Zlín-Louky
(T) +420 577 124 223
(E) schieferdecker@smv.cz
www.smv.cz

Následnou žádost o poskytnutí dat DGN k této žádosti vytvoříte [zde](#).

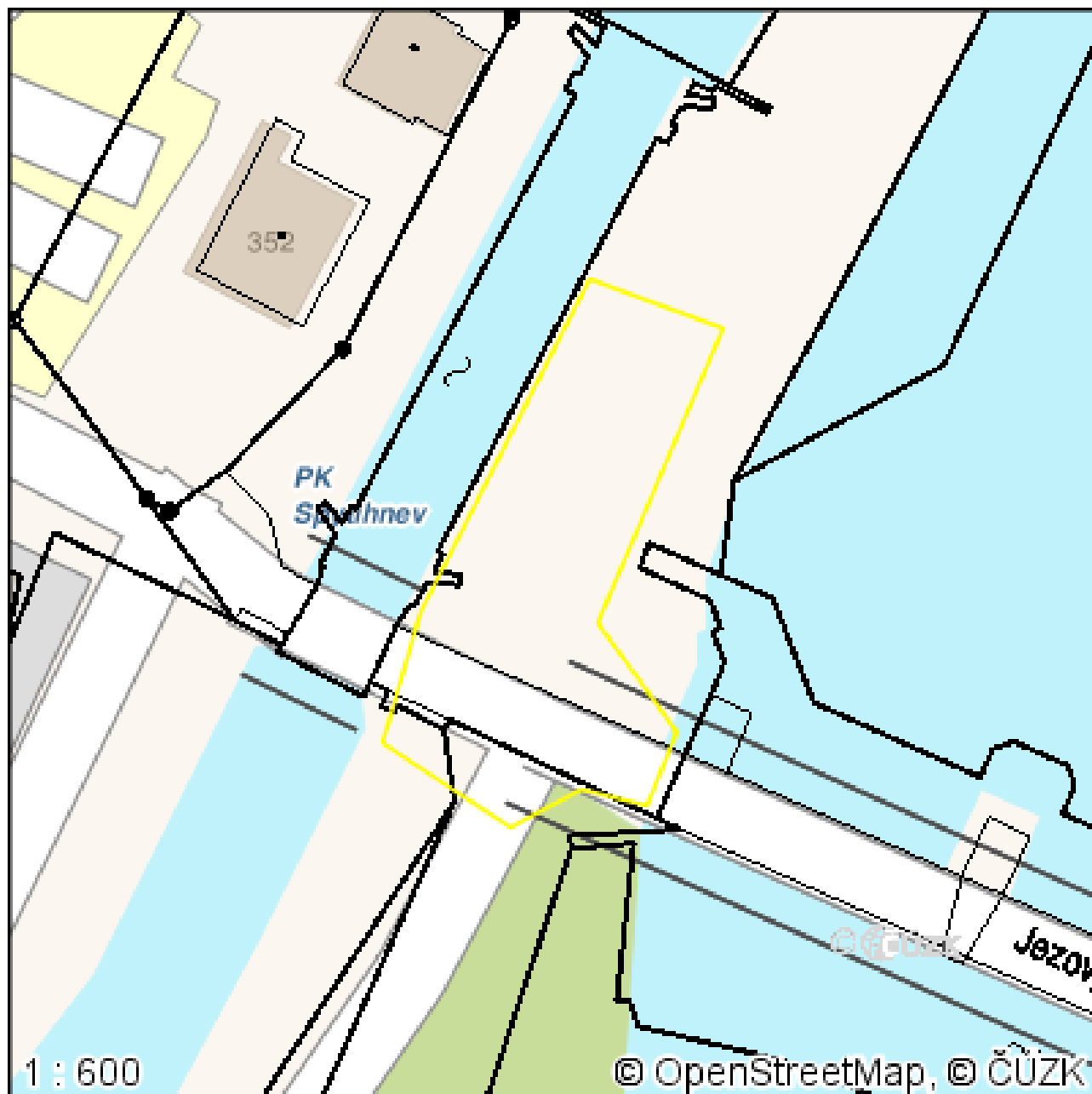
Následnou žádost o poskytnutí dat PDF k této žádosti vytvoříte [zde](#).

*P íloha: situace zájmového území

P íloha k žádosti o poskytnutí informace ze dne: 17.01.2022

Naše zna ka: MOVOZAD20014

Situace zájmového území



- | | | | |
|-------------------------|------------------------------------|---------------------------------------|------------------------------|
| Úsek vodovodní přípojky | Úsek kanalizační stoky : dešťová | Úsek kanalizační přípojky : dešťová | Ochranné pásmo : I. stupeň |
| Úsek vodovodního řadu | Úsek kanalizační stoky : splašková | Úsek kanalizační přípojky : splašková | Ochranné pásmo : II. stupeň |
| Linie elektro | Úsek kanalizační stoky : jednotná | Úsek kanalizační přípojky : jednotná | Ochranné pásmo : III. stupeň |
| | | | Ostatní |
| | | | Vámi vymezená oblast |

Vodní díla - TBD a.s.
Spytihněv 320
763 64 Spytihněv

Váš dopis zn.

ze dne

Číslo jednací 1202201096

Datum 17.1.2022

Vyřizuje Lucie Svojanovská

telefon +420601348598

e-mail Lucie.Svojanovska@cdt.cz

Věc: **Souhrnné stanovisko k existenci sítí elektronických komunikací v majetku a/nebo ve správě ČD - Telematika a.s. k zjištění informace bez úmyslu stavby.**

Název stavby: **EZ SPYTIHNĚV - ZAJIŠTĚNÍ PRŮSAKŮ A MĚŘENÍ**


V zájmovém území určeném a vyznačeném žadatelem **se nenachází** prostředky sítí elektronických komunikací v majetku a správě ČD - Telematika a.s. a zájmové území nezasahuje do ochranného pásma těchto sítí. Ochranné pásmo sítí elektronických komunikací určuje §102 zák. č. 127/2005 Sb., o elektronických komunikacích.

Vyjádření je platné pouze pro zájmové území vyznačené žadatelem včetně důvodu stanoveného žadatelem.

Vyjádření pozbývá platnosti dne 17.1.2023

ČD - Telematika a.s.
Pernerova 2819/2a
130 00 Praha 3

Žádost o vyjádření k existenci SEK je možné podávat elektronicky na vyjadreni.cdt.cz.





naše značka
5002535978
vyřizuje
Jaroslav Kápička
datum
17.01.2022

VODNÍ DÍLA - TBD a.s.
Hyberská 1617/40
11000 Praha

Věc:

JEZ SPYTIHNĚV - ZAJIŠTĚNÍ PRŮSAKŮ A MĚŘENÍ

K.ú. - p.č.: Spytihněv

Stavebník: VODNÍ DÍLA - TBD a.s., Hyberská 1617/40, 11000 Praha

Účel stanoviska: Informace o výskytu sítí (formát PDF)

GasNet, s.r.o., jako provozovatel distribuční soustavy (PDS) a technické infrastruktury, zastoupený GasNet Služby, s.r.o., vydává toto stanovisko:

V zájmovém území vyznačeném v příloze tohoto stanoviska, nejsou umístěna žádná provozovaná plynárenská zařízení a plynovodní přípojky ve vlastnictví nebo správě GasNet, s.r.o.. Mohou se zde nacházet plynárenská zařízení jiných vlastníků či správců, případně i dlouhodobě nefunkční/neprovozovaná plynárenská zařízení bez dostupných informací o jejich poloze a vlastnictví.

V rozsahu území vyznačeného v příloze souhlasíme s povolením stavby dle zákona 183/2006 Sb. ve znění pozdějších předpisů např. s vydáním územního rozhodnutí, zjednodušeným územním řízením, vydáním územního souhlasu, uzavřením veřejnoprávní smlouvy, ohlášením, stavebním povolením, veřejnoprávní smlouvou o provedení stavby nebo oznámením stavebního záměru s certifikátem autorizovaného inspektora.

V případě uzavření veřejnoprávní smlouvy nebude GasNet, s.r.o. ani GasNet Služby, s.r.o., jako zmocněnec GasNet, s.r.o., účastníkem územního ani stavebního řízení a nebudou uvedeni ve třetích osobách veřejnoprávní smlouvy.

Platí pouze pro území vyznačené v příloze tohoto stanoviska a to 24 měsíců ode dne jeho vydání.

Stanovisko bylo vygenerováno na základě vaší žádosti automaticky.

V případě dotčení pozemku v majetku společnosti GasNet, s.r.o. je třeba dále projednat smluvní vztah k tomuto pozemku.

Kontakt na projednání naleznete na adrese www.gasnet.cz/cs/kontaktni-system/, činnost "Smluvní vztahy - pozemky a budovy plynárenských zařízení", případně na Zákaznické lince GasNet 555 90 10 10.

GasNet Služby, s.r.o.

Plynárenská 499/1 · Zábřovice · 602 00 Brno · T 555 90 10 10 · www.gasnet.cz

IČ: 27935311 · DIČ: CZ27935311

Zápis do obchodního rejstříku: Krajský soud v Brně, sp. zn. C 57165, dne 26. 7. 2007

Certificate of incorporation: Regional Court in Brno, ref. number C 57165, on 26th July 2007

Zákaznická linka GasNet 555 90 10 10, info@gasnet.cz, www.gasnet.cz

Za správnost a úplnost dokumentace předložené s žádostí včetně jejího souladu s platnými předpisy plně zodpovídá její zpracovatel. Stanovisko nenahrazuje případná další stanoviska k jiným částem stavby.

V případě další korespondence nebo jednání (např. změna stavby) uvádějte naši značku - 5002535978 a datum tohoto stanoviska. Kontakty jsou k dispozici na <https://www.gasnet.cz/cs/kontaktni-system/>.

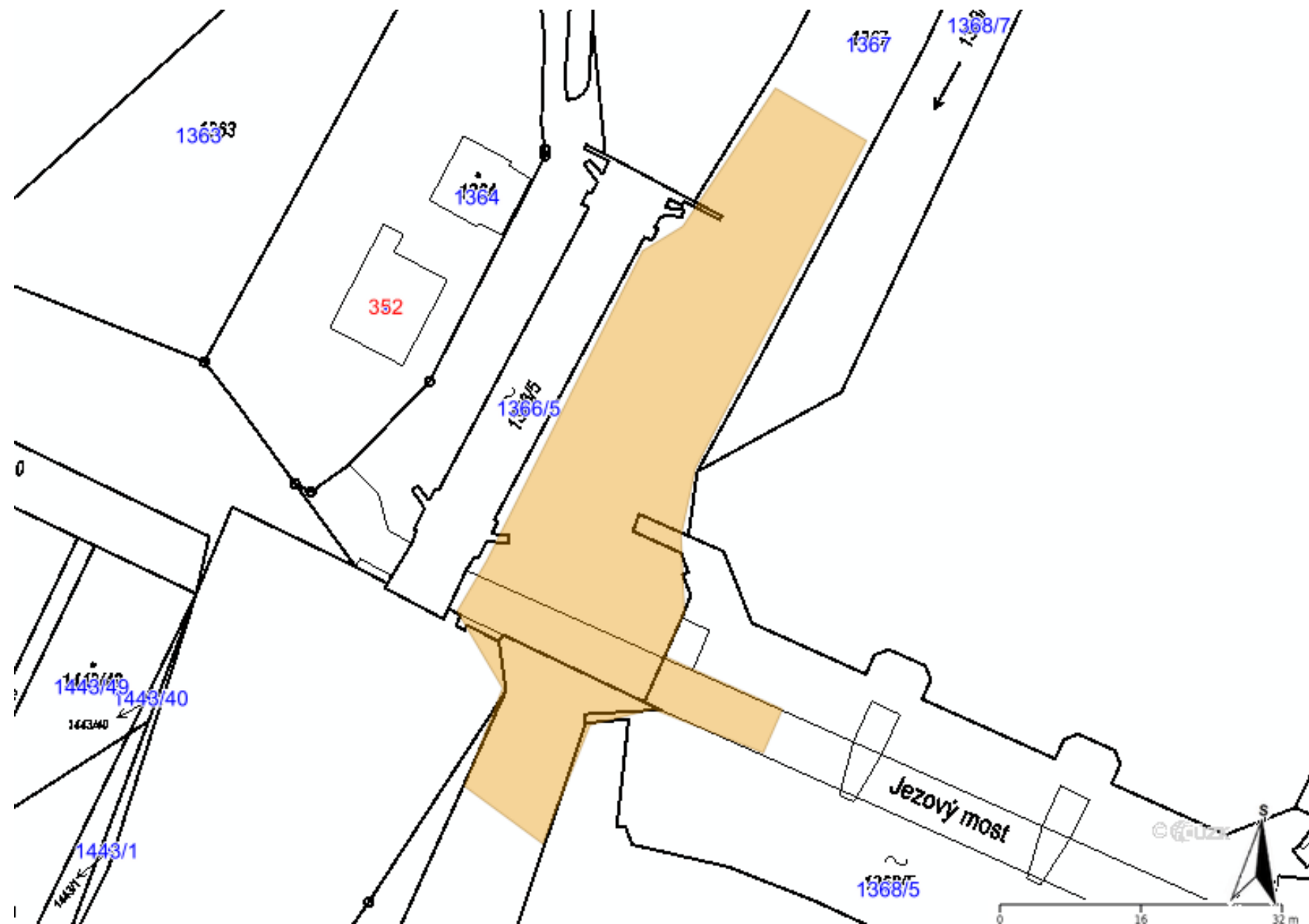
A handwritten signature in purple ink, which appears to read 'Kápička'.

GasNet, s.r.o.
zastoupená společností GasNet Služby, s.r.o., IČ 27935311
Jaroslav Kápička
Vedoucí zpracování externích požadavků
Odbor zpracování externích požadavků

Přílohy: Orientační zakres plynárenského zařízení

Příloha: Orientační zakres plynárenského zařízení. Tato příloha je nedílnou součástí stanoviska č. 5002535978 ze dne 17.01.2022.

Provozovatel DS: GasNet, s.r.o.; Stavebník: VODNÍ DÍLA - TBD a.s., Hybernská 1617/40, 11000 Praha. K.ú.: Spytihněv.



Legenda:

linie plynovodu	
	NTL
	STL
	VTL
	VTLL
	nefunkční
	plánovaná stavba před realizací
	ve výstavbě, neuvedeno do provozu
	regulační stanice
	ochranné zařízení
	kabel
	elektropřípojka
	kabel protikorozní ochrany
	anodové uzemnění
	stanice katodové ochrany
	pásmo vlivu anodového uzemnění SKAO
	neplynovodní zařízení (linie/ bod)

Vodní díla - TBD a.s.

Studená 2

63800 Brno

Váš dopis značky / ze dne	Naše značka	Vyřizuje	Místo odeslání / dne
/ 17.01.2022	UPTS/OS/294725/2022	Simona Hulíková	Praha / 17.01.2022

Věc: Vyjádření k existenci podzemních sítí spol. České Radiokomunikace, a.s.

Účel: Existence sítí

Akce: JEZ SPYTIHNĚV - ZAJIŠTĚNÍ PRŮSAKŮ A MĚŘENÍ

K Vaší žádosti o vyjádření k existenci sítí Vám sdělujeme, že ve Vámi vyznačeném/řešeném území nedojde ke styku s žádným podzemním vedením/zařízením v naší správě.

S pozdravem

Za správnost:


České Radiokomunikace a.s.
Skokanská 2117/1
169 00 Praha 6
(53)

Simona Hulíková
Specialista ochrany sítě

Příloha: Daňový doklad

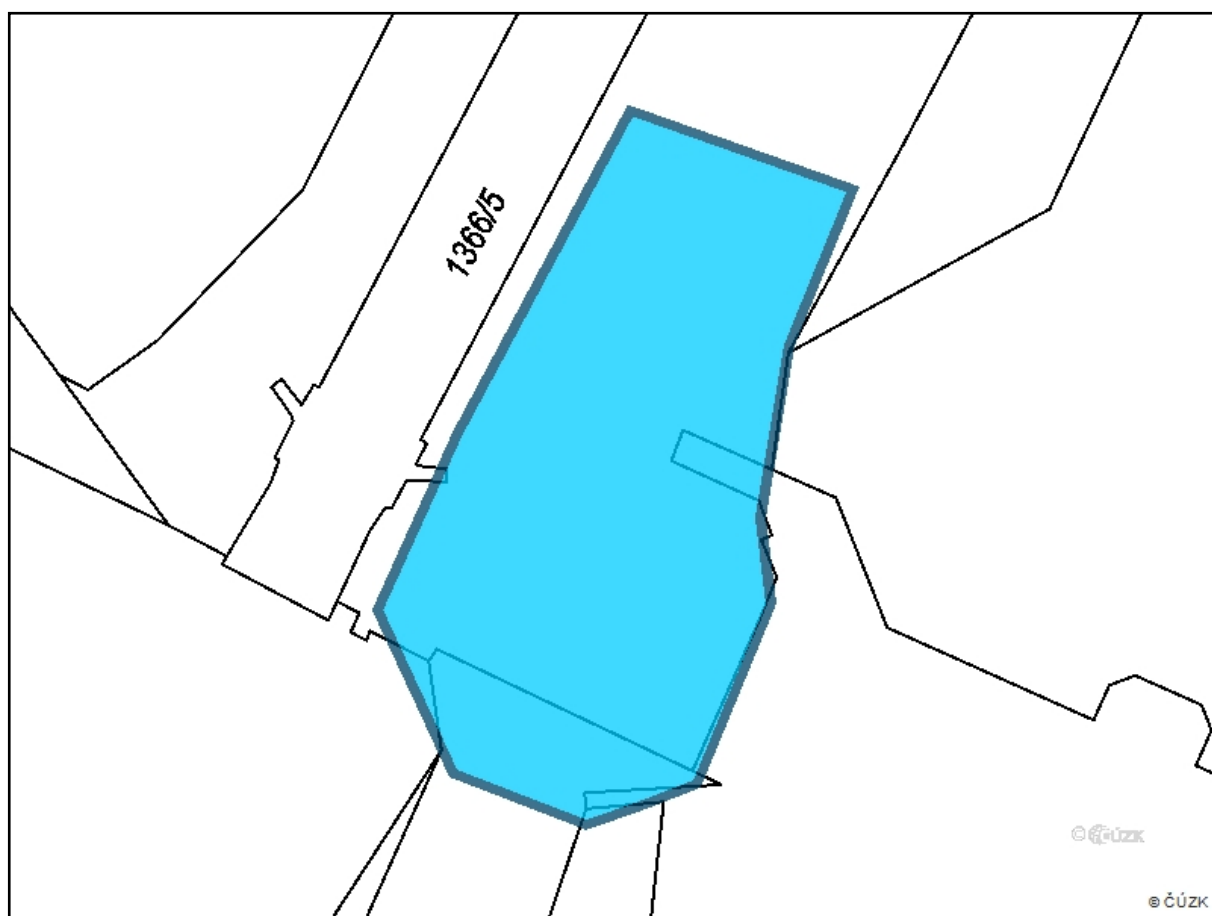
Platnost tohoto vyjádření je jeden rok od data vystavení, tj. do 17.01.2023

PIN: 4178

Úhradu částky za vyjádření proveďte na účet Českých Radiokomunikací, a.s. Číslo účtu Českých Radiokomunikací, a.s. vč. variabilního symbolu naleznete na přiloženém Zjednodušeném daňovém dokladu.

Žádost č. j. UPTS/OS/294725/2022

Zájmové území



Poznámka: Upozorňujeme Vás, že toto stanovisko **NELZE** uplatnit pro umístění a provoz větrných elektráren.



Vyřizuje: Dundáček Petr

E-mail: petr.dundacek@t-mobile.cz

VODNÍ DÍLA - TBD a.s.
Adam Karel
Hybernská 1617/40
11000 Praha

Naše značka: **E03055/22**

V Praze dne: **17.1.2022**

Vyjádření a stanovení podmínek pro udělení souhlasu s umístěním stavby v ochranném pásmu sítě technické infrastruktury (TI) společnosti T-Mobile Czech Republic a.s.

Vydané podle § 101 ZÁKONA Č. 127/2005 Sb., o elektronických komunikacích a o změně některých souvisejících zákonů (zákon o elektronických komunikacích – dále jen ZEK), ve znění pozdějších předpisů a §161 zákona č. 183/2006 Sb., o územním plánování a stavebním řádu (stavební zákon) či dle dalších příslušných právních předpisů

Věc: JEZ SPYTIHNĚV - ZAJIŠTĚNÍ PRŮSAKŮ A MĚŘENÍ

Stupeň: Prověření existence sítě

Na základě předložených projektových podkladů dáváme **souhlasné stanovisko k vydání Územního souhlasu / rozhodnutí (Stavebního povolení) a následně souhlas s realizací stavby.**

Dle předložených dokladů nedojde ke kolizi s technickou infrastrukturou společnosti **T-Mobile Czech Republic a.s.**

Toto stanovisko má platnost 1 rok a nelze prodloužit. Po uplynutí platnosti zadejte žádost o nové stanovisko na:
<https://ochranasiti.t-mobile.cz/vyjadreni/>

T-Mobile
T-Mobile Czech Republic a.s.
Tomíčkova 2144/1
148 00 Praha 4
IČ 649 49 681, DIČ CZ64949681

.....
Ochrana sítí
Technologický úsek

V další komunikaci nebo požadavku doplňujících dotazů, uvádějte do „Předmětu“ e-mailu vždy číslo jednací.



Příloha č. 1

Rekapitulace žádosti o vyjádření k existenci sítě elektronických komunikací

Číslo žádosti: **E03055/22**
Název stavby /akce: **JEZ SPYTIHNĚV - ZAJIŠTĚNÍ PRŮSAKŮ A MĚŘENÍ**
Datum podání žádosti: **17.1.2022**
Důvod žádosti: **Proověření existence sítě**
Popis jiného důvodu žádosti: **Existence sítí**
Poznámka:

Žadatel

Firma / organizace: **VODNÍ DÍLA - TBD a.s.**
IČ: **49241648**
DIČ:
Kontaktní osoba: **Adam Karel**
Adresa: **Hybernská 1617/40**
Město / obec: **Praha**
PSČ: **11000**
Stát:
E-mail: **adam@vdtbd.cz**
Telefonní číslo: **+420720966033**

Stavebník

Firma / organizace:
Kontaktní osoba:
Adresa:
Město / obec:
PSČ:
Stát:
E-mail:
Telefonní číslo:

Stavba

Výška nad terénem (metry): **0 m**
Projektant:
Druh stavby: **Ostatní**
Hodnota projektu:
Měsíc zahájení stavby:
Měsíc ukončení stavby:

Odeslání stanoviska

E-mail: **adam@vdtbd.cz**

Příloha č. 2

Situační plánek

Zájmová oblast (zájmové oblasti) zadaná žadatelem



Legenda:

	Optické trasy TMCZ 1		Optické trasy sítě PASNET		Elektro trasy NN		Základnové stanice
	Optická technologie TMCZ 1		Optická technologie sítě PASNET		Elektro technologie NN		Základnové stanice s elektropřipojkou
	Mikrovlnné (MW) spoje						Body sítě

Druhy sítí:

	Geodeticky zaměřené		Přibližný průběh		Plánovaný průběh		Nadzemní vedení
--	---------------------	--	------------------	--	------------------	--	-----------------

Geometrie zájmové oblasti (zájmových oblastí) žádosti ve formátu WKT a souřadnicovém systému S-JTSK. Zkopírováním textu lze geometrii zobrazit v jakémkoli softwaru podporujícím formát WKT.

POLYGON((-533972.79 -1173914.97,-533983.31 -1173930.65,-533987.87 -1173933.43,-534005.53 -1173968.55,-534008.91 -1173974.31,-534003.75 -1173983.04,-534008.11 -1173994.15,-533999.18 -1174000.7,-533993.82 -1173987.21,-533986.68 -1173985.42,-533974.18 -1173990.38,-533972 -1173985.42,-533985.29 -1173979.47,-533983.11 -1173974.51,-533983.51 -1173965.77,-533981.88 -1173958.09,-533962.47 -1173920.93,-533972.79 -1173914.97))



VODNÍ DÍLA - TBD a.s.
Adam Karel
Hybernská 1617/40
110 00 Praha

V Praze, 17.1.2022

Naše zn.: **MW9910190712379239**

Věc: vyjádření k žádosti k akci **"JEZ SPYTIHNĚV - ZAJIŠTĚNÍ PRŮSAKŮ A MĚŘENÍ"**

Společnost Vodafone Czech Republic a.s. (dále jen „Vodafone“), se sídlem Praha 5, náměstí Junkových 2, IČ: 25788001, zapsaná dne 13.8. 1999 v obchodním rejstříku vedeném Městským soudem v Praze pod spisovou značkou B.6064 a společnost Vantage Towers, s.r.o. se sídlem Závěšova 502/5, Nusle, 140 00 Praha 4, zapsaná v obchodním rejstříku vedeném u Městského soudu v Praze pod sp. zn. C 330005, IČO: 09056009, DIČ: CZ09056009 zastoupená Vodafone na základě plné moci Vám sděluje, že dle Vámi podané žádosti ze dne **17.1.2022**, která je nedílnou součástí tohoto vyjádření,

souhlasí s realizací projektu.

Ve Vámi zadaném zájmovém území a v uvedené výšce (výška stavby: 0 m, výška jeřábu: 0 m) se nenachází žádné podzemní ani nadzemní vedení.

Platnost vyjádření je **1 rok** od data vydání. Vyjádření je platné pouze v rámci předmětného projektu a pro důvod vydání vyjádření stanovený žadatelem v žádosti.

Vyjádření pozbývá platnosti uplynutím doby platnosti, změnou rozsahu zájmového území i změnou důvodu vydání vyjádření uvedeného v žádosti, to vše v závislosti na tom, která ze skutečností rozhodná pro pozbytí platnosti tohoto vyjádření nastane nejdříve. Po skončení platnosti si musíte podat novou žádost na adrese <https://www.zadostovyjadeni.cz/vodafone/>.

S pozdravem

v.z. Nora Hlásenská
Vodafone Czech Republic a. s.
náměstí Junkových 2808/2
150 00 Praha 5

Tel.: 775012847
E-mail: nora.hlasenska1@vodafone.com


Vodafone Czech Republic a.s.
náměstí Junkových 2, 155 00, Praha 5
IČO: 25788001, DIČ: CZ25788001
tel.: 776 971 111, fax: 776 971 927
-60-

Seznam příloh/přiložených souborů:
Zadost_MW9910190712379239.pdf

VYJÁDŘENÍ O EXISTENCI SÍTĚ ELEKTRONICKÝCH KOMUNIKACÍ společnosti UnArtel s.r.o. (dále jen „Vyjádření“)

vydané podle § 101 zákona 127/2005 Sb., o elektronických komunikacích a o změně některých souvisejících zákonů (zákon o elektronických komunikacích), ve znění pozdějších předpisů a § 161 zákona 183/2006 Sb., o územním plánování a stavebním řádu (stavební zákon) i dle dalších příslušných právních předpisů

čís. jednací: **2022/01/17**

čís. žádosti: **2022357118**

Důvod vydání Vyjádření: Existenci sítí

Platnost tohoto Vyjádření končí dne: **16.1.2023**

Žadatel:	VODNÍ DÍLA - TBD a.s., Karel Adam, Hyberská 1617/40, 11000 Praha, IČO: 49241648, Telefon: Mobil: +420720966033 E-mail: adam@vdtbd.cz	
Investor:		
Název akce	JEZ SPYTIHNĚV - ZAJIŠTĚNÍ PRŮSAKŮ A MĚŘENÍ	
Zájmové území	Okres	Zlín
	Obec	Spytihněv (Zlín)
	Kat. území:	Spytihněv (Zlín) 752860

Žadatel shora označenou žádostí určil a vyznačil zájmové území, jakož i stanovil důvod pro vydání Vyjádření.

Na základě určení a vyznačení zájmového území Žadatelem a na základě stanovení důvodu pro vydání Vyjádření vydává UnArtel s.r.o. o své síti elektronických komunikací (dále jen SEK) následující Vyjádření:

nedojde ke střetu

se sítí elektronických komunikací UnArtel s.r.o.

Při provádění stavebních nebo jiných prací je stavebník nebo jím pověřený subjekt povinen učinit nezbytné opatření, aby nedošlo k ohrožení nebo poškození SEK, a je srozuměn s tím, že:

a) Sítě elektronických komunikací jsou součástí veřejné komunikační sítě, jsou zajišťovány ve veřejném zájmu, a jsou chráněny právními předpisy. Ochranné pásmo podzemního komunikačního vedení činí 0,5 m po stranách krajního vedení.

b) Při činnostech v blízkosti vedení SEK je povinen respektovat ochranná pásma podzemního vedení sítě elektronických komunikací (dále PVSEK) a nadzemního vedení sítě elektronických komunikací (dále NVSEK) tak, aby nedošlo k poškození nebo zamezení přístupu k vedení. Při křížení, nebo souběhu zemních prací s PVSEK dodrží SN 73 6005 "Prostorová úprava vedení

technického vybavení" v platném znění, SN 33 21 60 "Předpisy pro ochranu sdělovacích vedení a zařízení před nebezpečnými vlivy trojfázových vedení VN, VVN a ZVN" a SN 33 2000-5-54 "Uzemnění a ochranné vodiče".

c) Před započítím zemních prací zajistí prostřednictvím pracovníka UnArtel s.r.o. vyznačení trasy PVSEK na terénu. S vyznačenou trasou PVSEK prokazatelně seznámí pracovníky, kteří budou stavební práce provádět (Nařízení vlády č. 591/2006 Sb., požadavky na bezpečnost a ochranu zdraví při práci na staveništích, §3 bod b.1., příloha č. 3, kap.II. I.1.,4. a 5.).

d) V případě provádění prací v objektu je povinen provést průzkum technické infrastruktury - vnějších i vnitřních vedení sítě elektronických komunikací na omítce i pod ní (Nařízení vlády č.591/2006 Sb., požadavky na bezpečnost a ochranu zdraví při práci na staveništích, § 3 bod b.5., příloha . 3 kap. XII. I.1.).

e) Upozorní pracovníky, kteří budou provádět zemní práce na staveništi, aby v případě potřeby zjistili hloubkové uložení PVSEK případnými sondami. Upozorní je také na možnou odchylku mezi skutečným uložením PVSEK a polohovými údaji ve výkresové dokumentaci. Dále je upozorní, aby ve vzdálenosti nejméně 1,5 m od krajních vedení vyznačené trasy PVSEK nepoužívali žádných mechanizačních prostředků nebo nevhodného nářadí, a aby při provádění prací v těchto místech dbali nejvyšší opatrnosti.

f) Při zjištění zásadního rozporu mezi údaji v projektové dokumentaci a skutečností zastaví práce a věc oznámí pracovníkovi UnArtel s.r.o., pověřeného ochranou sítě: **Jaroslav Macejko (telefon: 774 313 853)**, (dále jen "POS"). V prováděných pracech je oprávněn pokračovat až po projednání a schválení dalšího postupu, stanoveného POS.

g) Při provádění zemních prací v blízkosti PVSEK postupuje tak, aby nedošlo ke změně hloubky uložení nebo prostorového uspořádání komunikační sítě. Odkryté vedení je povinen zabezpečit proti poškození, odcizení a prověšení.

h) V místech, kde úložný kabel vystupuje ze země do budovy, rozváděče, na sloup apod. je povinen vykonávat zemní práce velmi opatrně kvůli ubývajícímu krytí nad PVSEK. Výkopové práce v blízkosti sloupů NVSEK je povinen provádět v takové vzdálenosti, aby nedošlo k narušení jejich stability (Nařízení vlády 591/2006 Sb., §3 bod b.1., příloha 3 kap.IV. I.3.a 4.).

i) Dojde-li při provádění zemních prací k odkrytí PVSEK, je povinen vyzvat POS ke kontrole vedení před zakrytím. Až po následné kontrole je oprávněn provést zához.

j) Pomocná zařízení (patníky, kontrolní měřicí objekty, označníky, nadložní lana, uzemňovací soustavy, podpěry, stožáry, střechníky, konzoly apod.), které jsou součástí vedení, není oprávněn ani dočasně využívat k jiným účelům, a taková zařízení nesmí být dotčena ani přemístěna.

k) Trasu PVSEK mimo vozovku není oprávněn přejíždět vozidly nebo stavební mechanizací do doby, než bude vedení zabezpečeno proti mechanickému poškození. Způsob mechanické ochrany trasy PVSEK je povinen projednat s POS. Při přepravě vysokého nákladu nebo mechanizace pod trasou NVSEK je povinen respektovat výšku vedení nad zemí.

l) Na trase PVSEK (včetně ochranného pásma) není oprávněn měnit niveletu terénu, vysazovat trvalé porosty ani měnit rozsah a konstrukci zpevněných ploch (např. komunikací, parkovišť, vjezdů aj.).

m) Manipulační a skladové plochy je povinen zřizovat v takové vzdálenosti od NVSEK, aby se při výkonu prací v těchto prostorách nemohly osoby ani mechanizace přiblížit k vedení na vzdálenost menší než 1 m (čl. 275, SN 34 2100).

n) Je povinen obrátit se na POS v průběhu stavby, a to ve všech případech, kdyby i nad rámec těchto podmínek ochrany mohlo dojít ke střetu stavby se SEK.

o) Je povinen každé zjištěné, nebo způsobené poškození, případně odcizení vedení SEK neprodleně oznámit POS.

Vyjádření je platné pouze pro zájmové území určené a vyznačené Žadatelem, jakož i pro důvod k Vyjádření stanovený Žadatelem.

V případě, že budou zemní práce zahájeny po uplynutí doby platnosti tohoto Vyjádření, nelze toto Vyjádření použít jako podklad pro vytyčení a je třeba požádat o vydání nového Vyjádření.

Vyjádření pozbývá platnosti:

Uplynutím vyznačené doby platnosti Vyjádření

Změnou rozsahu zájmového území

Změnou důvodu k Vyjádření uvedeného v Žádosti

Přílohy:


výřezy účelové mapy: 0

ostatní přílohy: 0

celkem: 0

Žadatel se převzetím tohoto Vyjádření zavazuje, že poskytnuté informace a data použije pouze k účelu, pro který mu byly poskytnuty, že je nebude neoprávněně rozmnožovat, rozšiřovat, pronajímat, půjčovat i jinak využívat bez souhlasu poskytovatele a je si vědom své odpovědnosti vyplývající z obecně závazných právních předpisů při porušení těchto povinností.

Ve Slavičíně dne 17.1.2022

 **UnArtel s.r.o.**
Dlouhá 300 IČ: 292 84 074
763 21 Slavičín DIČ: CZ29284074

Bc. Jaroslav Macejko, hlavní technik sítě



VODNÍ DÍLA – TBD a.s.
Karel Adam
Hyberská 1617/40
110 00 Praha

VÁŠ DOPIS ZNAČKY / ZE DNE
2022357118 / 17. 1. 2022

VYŘIZUJE / LINKA
Špinler / 792 330 492

MÍSTO ODESLÁNÍ / DNE
HK / 18. 1. 2022

Věc: žádost o vyjádření k existenci inženýrských sítí v zájmovém prostoru akce:
„JEZ SPYTIHNĚV - ZAJIŠTĚNÍ PRŮSAKŮ A MĚŘENÍ“

Na základě Vaší žádosti ze dne 17. 1. 2022 ve věci výše uvedené akce Vám sdělujeme, že se v daném zájmovém území nevyskytují žádné inženýrské sítě či zařízení ve vlastnictví společnosti ČEZ Obnovitelné zdroje, s.r.o. resp. ČEZ OZ uzavřený investiční fond a. s.

Toto vyjádření nenahrazuje vyjádření zákonného správce sítí typu ČEZ Distribuce, ČEZ ICT a jiné.

Platnost stanoviska je do 18. 1. 2023, pokud v této lhůtě neproběhnou další vzájemná jednání upřesňující tuto dobu.

S pozdravem

Jana Nekolová
ČEZ Obnovitelné zdroje, s.r.o.

Evid. č. žádosti: 2022357118
Pořadové číslo polygonu: 1
Katastrální území: Spytihněv (Zlín) 752860
Popis polygonu: Staveniště

MO
zastoupená Bc. Martinem SEDLÁKEM

Oddělení ochrany územních zájmů
V zájmovém prostoru dle přiložené dokumentace neevduje
OdOÚZ ČECHY Inženýrské sítě nebo zařízení AČR.
Toto stanovisko platí po dobu jednoho roku,
ale není souhlasem pro potřeby územního řízení
nebo stavebního povolení.

Polygon 1 - Detail

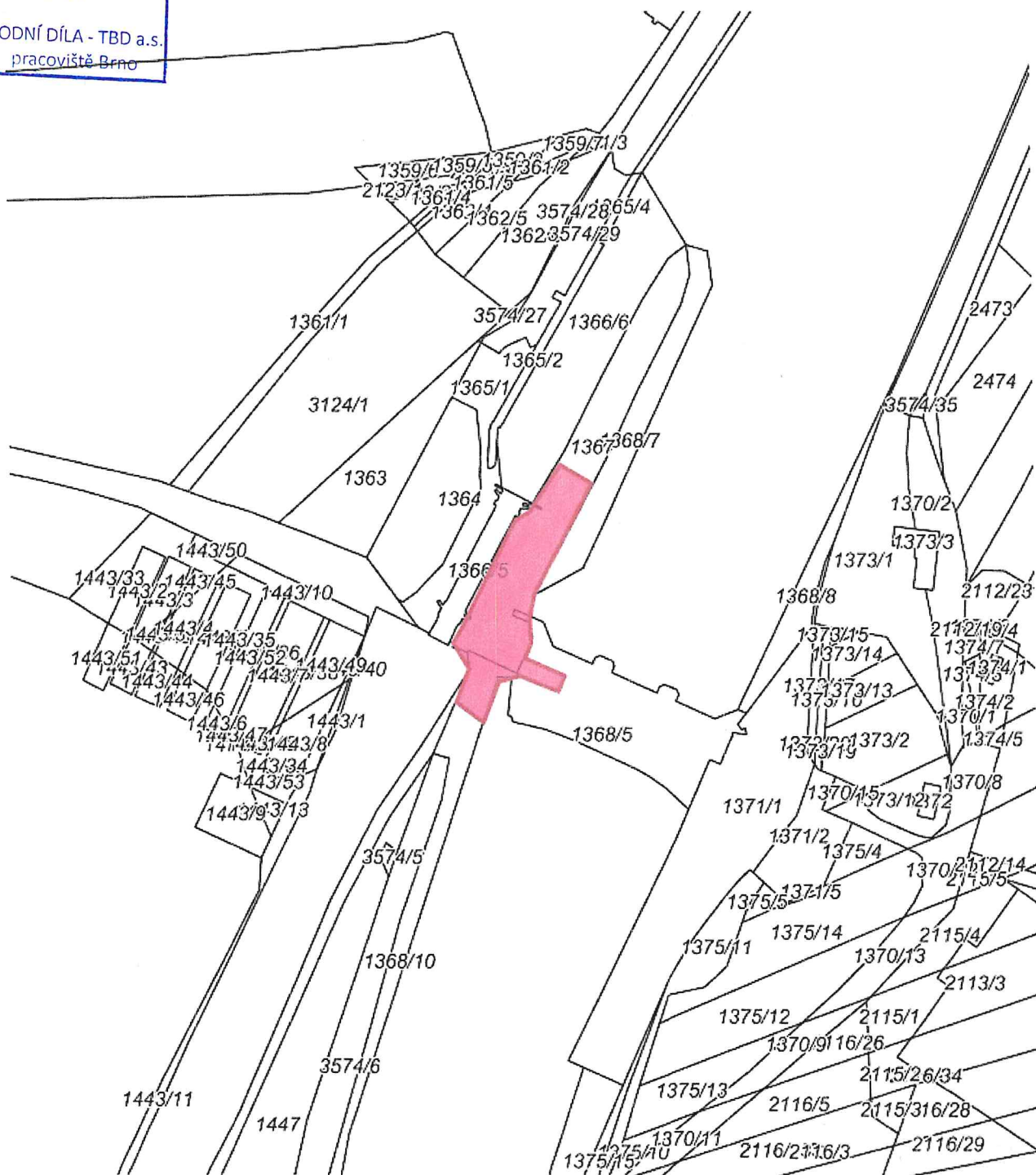
EV.Č. 498/14/1428/2022 - 4160

dne: 1.7.-01- 2022

DOŠLO

26. 01. 2022

VODNÍ DÍLA - TBD a.s.
pracoviště Brno



0 20 40 60m

Podkladová data © CÚZK

utilityreport

Tato žádost byla vygenerována službou UtilityReport, kterou provozuje HRDLIČKA spol. s r. o. Více na www.mawis.eu.
V případě dotazu kontaktujte zákaznické centrum na telefonu: +420 251 618 458 nebo e-mailu: info@mawis.eu.



EG.D, a.s., Lidická 1873/36, Černá Pole, 602 00 Brno

VODNÍ DÍLA - TBD a.s.
Karel Adam
Hybernská 1617/40
11000 Praha

Otrokovice 27.01.2022

**Vyjádření o existenci zařízení distribuční soustavy (elektrická síť)
ve vlastnictví EG.D, a.s.**

Investor stavby: VODNÍ DÍLA - TBD a.s.
Název stavby: JEZ SPYTIHNĚV - ZAJIŠTĚNÍ PRŮSAKŮ A
MĚŘENÍ
Místo stavby: KÚ Spytihněv (752860), žadatelem vyznačené
zájmové území

Toto vyjádření slouží pro informaci o stávajícím elektrickém zařízení distribuční soustavy, vlastněném a provozovaném společností EG.D, a.s., a je vyjádřením pro územní a stavební řízení. Vyjádření nenahrazuje a neuvádí připojovací podmínky. V případě, že požadujete připojení nového odběrného místa či změnu příkonu, můžete podat žádost elektronicky na www.egd.cz.

V zájmovém území se nenachází žádné zařízení ve vlastnictví EG.D, a.s.

Vyjádření má platnost do 27.01.2024.

S přátelským pozdravem

EG.D, a.s.

eg.d

EG.D, a.s.
Lidická 1873/36, Černá Pole, 602 00 Brno

001

Příloha: Orazítkovaná situace s informativním zákresem sítí

EG.D, a.s.

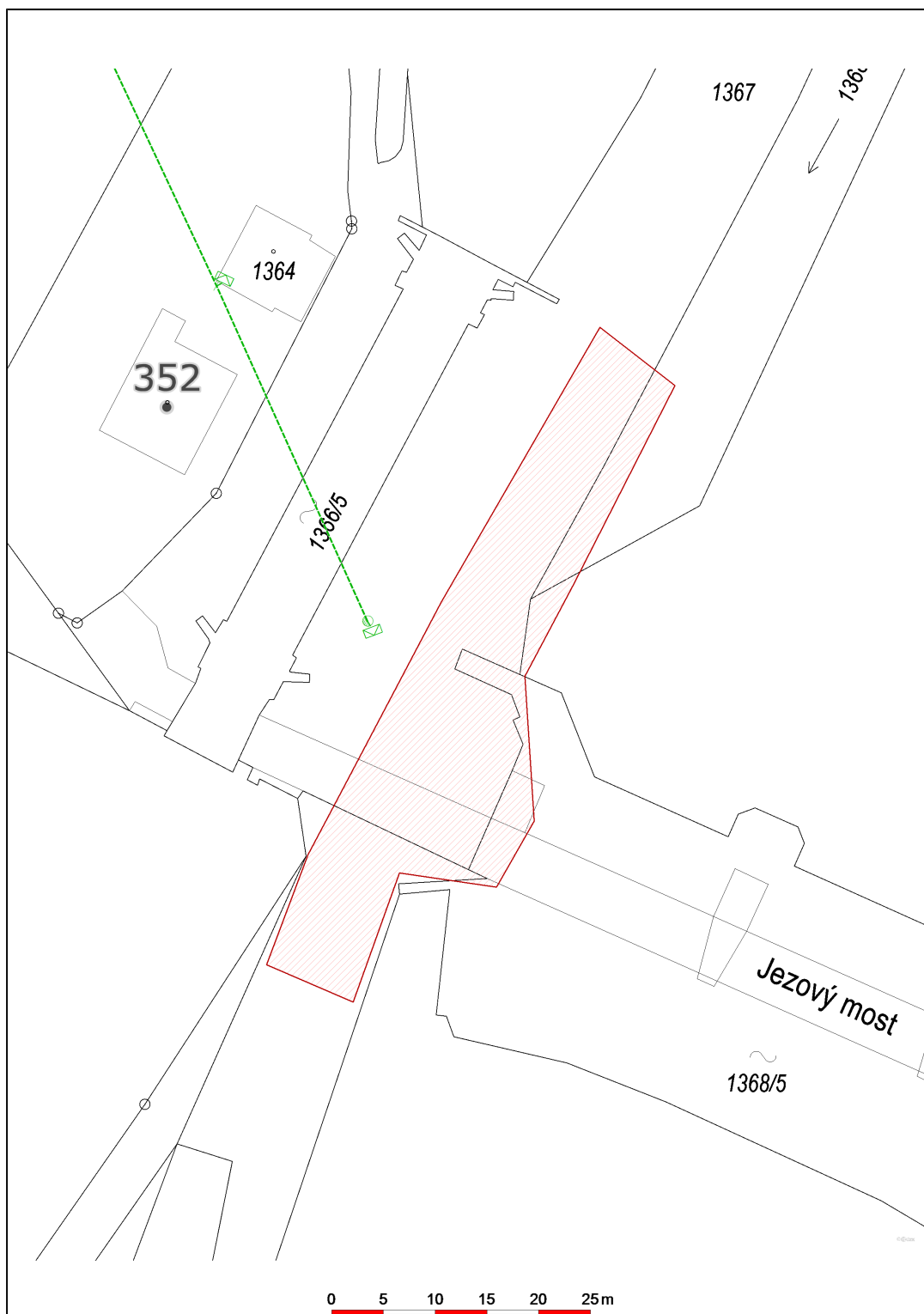
Poskytování informací k sítím
Zlínská 230
765 02 Otrokovice
www.egd.cz

Hana Štrkaňová
T +420-57716-3362
hana.strkanova@egd.cz

Naše značka
H18502-26163392

Sídlo společnosti:
Lidická 1873/36
Černá Pole
602 00 Brno
Společnost je zapsána
v Obchodním rejstříku
vedeném Krajským soudem
v Brně, v oddílu B, vložce 8477
IČ: 280 85 400
DIČ: CZ28085400

Informativní zákres sítí **elektro** k žádosti 26163392



Datum 27.01.2022

eg.d

001

EG.D, a.s.
Lidická 1873/36, Černá Pole, 602 00 Brno

Váš dopis zn.: **elektronické podání**
Ze dne: **24.02.2022**
Naše značka: **MOVOZAD20637**
Vy izuje: **Ing. Jan Schieferdecker**
Telefon: **577 124 223**
E-mail: **schieferdecker@smv.cz**
Datum: **24.02.2022**

Adresa žadatele:
Vodní díla TBD a.s.
Studená 909/2
638 00 Brno

Informace o existenci sítí
provozovaných společností

Moravská vodárenská, a.s., region Zlín

Tato poskytnutá informace má pouze informativní charakter a nenahrazuje stanovisko i vyjádření společnosti Moravská vodárenská, a.s. k případné stavební i jiné činnosti žadatele a není ji možno použít pro jakýkoliv stupeň územního ani stavebního řízení.

Účel informace:	Existence sítí		
Lokalizační údaje:	Okres:	Zlín	
	Obec:	Spytihněv	
	Katastrální území, parcelní číslo:		Spytihněv, 1367
Zájmové území:	Vymezeno v situaci uvedené v příloze*		
Kontaktní osoba:			
Kontaktní údaje: tel., e-mail	720966033, adam@vdtbd.cz		
Platnost informace:	Jeden rok ode dne vyhotovení		

Ve Vámi vymezeném zájmovém území se ke dni vyhotovení této informace

nenachází

síť v provozování společností Moravská vodárenská, a.s. a jejich ochranná pásma.

Ing. Jan Schieferdecker
vedoucí oddělení technicko-provozní činnosti Zlín

MORAVSKÁ VODÁRENSKÁ, a.s.
Tovární 41, 779 00 Olomouc
Pracoviště Zlín
T. T. Bati 383, 760 49 Zlín-Louky
(T) +420 577 124 223
(E) schieferdecker@smv.cz
www.smv.cz

Následnou žádost o poskytnutí dat DGN k této žádosti vytvoříte [zde](#).

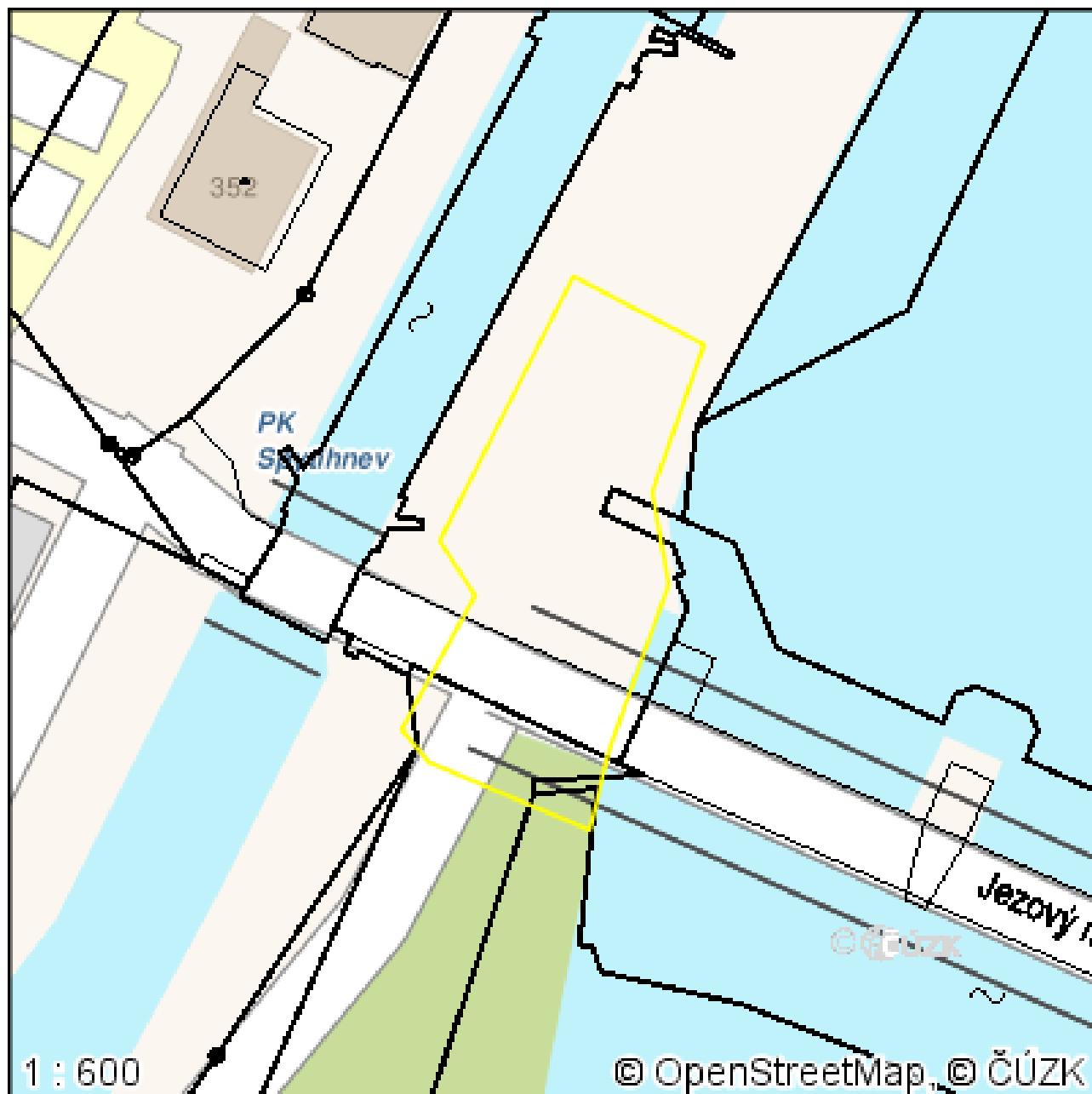
Následnou žádost o poskytnutí dat PDF k této žádosti vytvoříte [zde](#).






*P íloha: situace zájmového území

P íloha k žádosti o poskytnutí informace ze dne: 24.02.2022

Naše zna ka: MOVOZAD20637

Situace zájmového území



- | | | | |
|-------------------------|------------------------------------|---------------------------------------|--|
| Úsek vodovodní přípojky | Úsek kanalizační stoky : dešťová | Úsek kanalizační přípojky : dešťová |  Ochranné pásmo : I. stupeň
 Ochranné pásmo : II. stupeň
 Ochranné pásmo : III. stupeň
 Ostatní
 Vámi vymezená oblast |
| Úsek vodovodního řadu | Úsek kanalizační stoky : splašková | Úsek kanalizační přípojky : splašková | |
| Linie elektro | Úsek kanalizační stoky : jednotná | Úsek kanalizační přípojky : jednotná | |
| | | | |



VODNÍ DÍLA – TBD a.s.

Karel Adam
Hybernská 1617/40
110 00 Praha

Vyřizuje: Zachovalová Kamila, tel.: 603 809 275

Vyjádření k technické infrastruktuře na akci:

„JEZ SPYTIHNĚV – ZAJIŠTĚNÍ PRŮSAKŮ A MĚŘENÍ“

Investor: **VODNÍ DÍLA – TBD a.s., Hybernská 1617/40, 110 00 Praha**

Stupeň vyjádření: **Existence sítě**

Ev. č. žádosti: **2022357118**

V obci Spytihněv se **nachází** podzemní síť místní kabelové televize. Majitelem sítě je obec Spytihněv, provozovatelem firma SATTURN HOLEŠOV spol. s r.o.

Při realizaci stavby **nedojde ke střetu** s podzemním vedením dané sítě. Se stavbou souhlasíme. Vyjádření je platné pouze pro rozsah prací uvedených v příloze k žádosti o něj.

SATTURN
SATTURN HOLEŠOV spol. s r.o.
Dlažánky 305, 769 01 Holešov
IČO 46900250 DIČ CZ46900250
OR Brno, C/5720 Tel.: +420 573 398 723

V Holešově, 17. 2. 2022

Zachovalová Kamila

VYJÁDŘENÍ O EXISTENCI SÍTĚ ELEKTRONICKÝCH KOMUNIKACÍ
společnosti CETIN a.s.
(„Vyjádření“)

A VŠEOBECNÉ PODMÍNKY OCHRANY SÍTĚ ELEKTRONICKÝCH KOMUNIKACÍ
společnosti CETIN a.s.
(„Všeobecné podmínky ochrany SEK“)

toto Vyjádření a Všeobecné podmínky ochrany SEK je vydané dle ustanovení § 101 zákona č. 127/2005 Sb., o elektronických komunikacích a o změně některých souvisejících zákonů, v platném znění („**Zákon o elektronických komunikacích**“), a dle ustanovení § 161 zákona č. 183/2006 Sb., o územním plánování a stavebním řádu, v platném znění („**Stavební zákon**“), a dle příslušných ustanovení zákona č. 89/2012 Sb., občanského zákoníku, v platném znění („**Občanský zákoník**“)

Číslo jednací: 712196/22

Číslo žádosti: 0122 936 357 („Žádost“)

Název akce („ Stavba “)	JEZ SPYTIHNĚV ZAJIŠTĚNÍ PRŮSAKŮ A MĚŘENÍ	
Důvod vydání Vyjádření („ Důvod vyjádření “)	Ohlášení stavby	
Žadatel	VODNÍ DÍLA - TBD a.s.	
Stavebník	Povodí Moravy, s.p., Dřevařská 932/11, Brno, 60200	
Zájmové území	Okres	Zlín
	Obec	Spytihněv
	Kat. území / č. parcely	Spytihněv
Platnost Vyjádření	21. 7. 2024 („Den konce platnosti Vyjádření“)	

Žadatel Žádostí určil a vyznačil Zájmové území, jakož i určil Důvod Vyjádření.

Na základě určení a vyznačení Zájmového území Žadatelem a na základě určení Důvodu Vyjádření vydává společnost CETIN a.s. následující Vyjádření:

Dojde ke střetu se sítí elektronických komunikací (dále jen „**SEK**“) společnosti a.s.

- (I) Na Žadatelem určeném a vyznačeném Zájmovém území se vyskytuje SEK společnosti CETIN a.s.;
- (II) Společnost CETIN a.s. **za podmínky splnění bodu (III)** tohoto Vyjádření **souhlasí**, aby Stavebník a/nebo Žadatel, je-li Stavebníkem v Zájmovém území vyznačeném v Žádosti, provedl Stavbu a/nebo činnosti povolené příslušným správním rozhodnutím vydaným dle Stavebního zákona;
- (III) Stavebník a/nebo Žadatel, je-li Stavebníkem, je povinen
 - (i) dodržet tyto níže uvedené podmínky, které byly stanovené POS, tak jak je tento označen ve Všeobecných podmínkách ochrany SEK
 - Výkopové práce v blízkosti vedení SEK provádějte opatrně, aby nedošlo k poškození SEK; a
 - (ii) řídit se Všeobecnými podmínkami ochrany SEK, které jsou nedílnou součástí Vyjádření;
- (IV) Pro případ, že bude nezbytné přeložení SEK, zajistí vždy takové přeložení SEK její vlastník, společnost CETIN a.s. Stavebník, který vyvolal překládku SEK je dle ustanovení § 104 odst. 17 Zákona o elektronických komunikacích povinen uhradit společnosti CETIN a.s. veškeré náklady na nezbytné úpravy dotčeného úseku SEK, a to na úrovni stávajícího technického řešení;

Číslo jednací: 712196/22

Číslo žádosti: 0122 936 357

(V) Pro účely přeložení SEK dle bodu (IV) tohoto Vyjádření je Stavebník povinen uzavřít se společností CETIN a.s. Smlouvu o realizaci překládky SEK.

Vyjádření je platné pouze pro Zájmové území určené a vyznačené Žadatelem, jakož i pro Důvod Vyjádření stanovený a určený Žadatelem v Žádosti.

Vyjádření pozbývá platnosti i) v Den konce platnosti Vyjádření, ii) změnou rozsahu Zájmového území či změnou Důvodu Vyjádření uvedeného v Žádosti a/nebo iii) jakýmkoliv porušením kterékoliv povinnosti stanovené Všeobecnými podmínkami ochrany SEK, to vše v závislosti na tom, která ze skutečností rozhodná pro pozbytí platnosti Vyjádření nastane nejdříve.

Společnost CETIN a.s. vydáním tohoto Vyjádření poskytla Žadateli pro Žadatelem určené a vyznačené Zájmové území veškeré informace o SEK dostupné společnosti CETIN a.s. ke dni podání Žádosti.

Ze strany společnosti CETIN a.s. může v některých případech docházet ke zpracování Vašich osobních údajů. Ke zpracování Vašich osobních údajů dochází vždy v souladu s platnými právními předpisy. Konkrétní zásady a podmínky zpracování osobních údajů společností CETIN a.s. jsou dostupné na stránce <https://www.cetin.cz/zasady-ochrany-osobnich-udaju>.

V případě dotazů k Vyjádření kontaktujte prosím asistenční linku 238 461 111.

Přílohami Vyjádření jsou:

- *Všeobecné podmínky ochrany SEK*
- *Informace k vytyčení SEK ve vlastnictví společnosti CETIN a.s.*
- *Situační výkres (obsahuje Zájmové území určené a vyznačené Žadatelem a výřezy účelové mapy SEK)*

Vyjádření vydala společnost **CETIN a.s.** dne: 21. 7. 2022.



CETIN a.s.
Českomoravská 2510/19, Libeň
190 00 Praha 9
DIČ: CZ04084063
102

VŠEOBECNÉ PODMÍNKY OCHRANY SÍTĚ ELEKTRONICKÝCH KOMUNIKACÍ společnosti CETIN a.s.**1. PLATNOST VŠEOBECNÝCH PODMÍNEK**

- i) Tyto Všeobecné i podmínky ochrany sítě elektronických komunikací (dále jen „**VPOSEK**“) tvoří součást Vyjádření (jak je tento pojem definován níže v článku 2 VPOSEK).
- ii) V případě rozporu mezi Vyjádřením a těmito VPOSEK mají přednost ustanovení Vyjádření, pokud není těmito VPOSEK stanoveno jinak.

2. DEFINICE

Níže uvedené termíny, jsou-li použity v těchto VPOSEK a uvozeny velkým písmenem, mají následující význam:

„**CETIN**“ znamená CETIN a.s. se sídlem Českomoravská 2510/19, Libeň, 190 00 Praha 9, IČO: 04084063, zapsaná v obchodním rejstříku vedeném Městským soudem v Praze pod spz. B 20623;

„**Den**“ je kalendářní den;

„**Kabelovod**“ podzemní zařízení sestávající se z tělesa Kabelovodu a kabelových komor, sloužící k zatahování kabelů a ochranných trubek;

„**Občanský zákoník**“ znamená zákon č. 89/2012 Sb., občanský zákoník, ve znění pozdějších předpisů;

„**POS**“ je zaměstnanec společnosti CETIN, pověřený ochranou sítě, Josef Hanskut, tel.: 602 348 953, e-mail: josef.hanskut@cetin.cz;

„**Pracovní den**“ znamená Den, který není v České republice dnem pracovního klidu nebo státním uznaným svátkem;

„**Příslušné požadavky**“ znamená jakýkoli a každý příslušný právní předpis, vč. technických norem, nebo normativní právní akt veřejné správy či samosprávy, nebo jakékoli rozhodnutí, povolení, souhlas nebo licenci, včetně podmínek, které s ním souvisí;

„**Překládka**“ je stavba spočívající ve změně trasy vedení SEK ve vlastnictví CETIN nebo přemístění zařízení SEK ve vlastnictví CETIN; Stavebník, který Překládku vyvolal, je dle ustanovení § 104 odst. 17 Zákona o elektronických komunikacích povinen uhradit společnosti CETIN veškeré náklady na nezbytné úpravy dotčeného úseku SEK, a to na úrovni stávajícího technického řešení;

„**SEK**“ je síť elektronických komunikací ve vlastnictví CETIN;

„**Stavba**“ je stavba a/nebo činnosti ve vztahu, k níž bylo vydáno Vyjádření, a je prováděna Stavebníkem a/nebo Žadatelem v souladu s Příslušnými požadavky, povolená příslušným správním rozhodnutím vydaným dle Stavebního zákona;

„**Stavebník**“ je osoba takto označená ve Vyjádření;

„**Stavební zákon**“ je zákon č. 183/2006 Sb., o územním plánování a stavebním řádu;

„**Vyjádření**“ je vyjádření o existenci sítě elektronických komunikací vydané společností CETIN dne 21. 7. 2022 pod č.j 712196/22;

„**Zájmové území**“ je území označené Žadatelem a/nebo Stavebníkem v Žádosti;

„**Situační výkres**“ je výkres, který je přílohou Vyjádření a obsahuje Zájmové území určené a vyznačené Žadatelem v Žádosti a výřezy účelové mapy SEK;

„**Zákon o elektronických komunikacích**“ je zákon č. 127/2005 Sb., o elektronických komunikacích a o změně některých souvisejících zákonů, ve znění pozdějších předpisů;

„**Žadatel**“ je osoba takto označená ve Vyjádření.

„**Žádost**“ je žádost, kterou Žadatel a/nebo Stavebník požádal CETIN o vydání Vyjádření.

3. PLATNOST A ÚČINNOST VPOSEK

Tyto VPOSEK jsou platné a účinné dnem odeslání Vyjádření na i) adresu elektronické pošty Stavebníka a/nebo Žadatele uvedenou v Žádosti nebo ii) adresu pro doručení prostřednictvím poštovní přepravy uvedenou Stavebníkem a/nebo Žadatelem v Žádosti.

4. OBECNÁ PRÁVA A POVINNOSTI STAVEBNÍKA A/NEBO ŽADATELE

- (i) Stavebník, Žadatel je výslovně srozuměn s tím, že SEK je veřejně prospěšným zařízením, byla zřízena ve veřejném zájmu a je chráněna Příslušnými požadavky.
- (ii) SEK je chráněna ochranným pásmem, jehož rozsah je stanoven (a) ustanovením § 102 Zákona o elektronických komunikacích a/nebo (b) právními předpisy účinnými před Zákonem o elektronických komunikacích, není-li Příslušnými požadavky stanoveno jinak.
- (iii) Stavebník, Žadatel nebo jím pověřená třetí osoba, je povinen při provádění Stavby nebo jiných prací, při odstraňování havárií a projektování staveb, řídit se Příslušnými požadavky, správnou praxí v oboru stavebnictví a technologickými postupy a je povinen učinit veškerá nezbytná opatření vyžadovaná Příslušnými požadavky k ochraně SEK před poškozením. Povinnosti dle tohoto odstavce má Stavebník rovněž ve vztahu k SEK, které se nachází mimo Zájmové území.
- (iv) Při zjištění jakéhokoliv rozporu mezi údaji v Situačním výkresu, který je přílohou Vyjádření a skutečným stavem, je Stavebník a/nebo Žadatel povinen bez zbytečného odkladu, nejpozději Den následující po zjištění takové skutečnosti, zjištěný rozpor oznámit POS.
- (v) Stavebník, Žadatel nebo jím pověřená třetí osoba, je povinen každé poškození či krádež SEK bezodkladně, nejpozději Den následující po zjištění takové skutečnosti, oznámit takovou skutečnost dohledovému centru společnosti CETIN na telefonní číslo +420 238 464 190.
- (vi) Bude-li Stavebník, Žadatel nebo jím pověřená třetí osoba na společnosti CETIN požadovat, aby se jako účastník správního řízení, pro jehož účely bylo toto Vyjádření vydáno, vzdala práva na odvolání proti rozhodnutí vydanému ve správním řízení, je oprávněn kontaktovat POS.

5. POVINNOSTI STAVEBNÍKA PŘI PŘÍPRAVĚ STAVBY

- (i) Při projektování Stavby je Stavebník povinen zajistit, aby projektová dokumentace Stavby (i) zohledňovala veškeré požadavky na ochranu SEK vyplývající z Příslušných požadavků, zejména ze Zákona o elektronických komunikacích a Stavebního zákona, (ii) respektovala správnou praxi v oboru stavebnictví a technologické postupy a (iii) umožňovala, aby i po provedení a umístění Stavby dle takové projektové dokumentace byla společnost CETIN, jako vlastník SEK schopna bez jakýchkoli omezení a překážek provozovat SEK, provádět údržbu a opravy SEK.
- (ii) Nebude-li možné projektovou dokumentaci zajistit některý, byť i jeden z požadavků dle předchozího odstavce (i) a/nebo umístění Stavby by mohlo způsobit, že nebude naplněn některý, byť i jeden z požadavků dle předchozího odstavce (i), vyvolá Stavebník Překládku.
- (iii) Při projektování Stavby, která se nachází nebo je u ní zamýšleno, že se bude nacházet v ochranném pásmu radiových tras společnosti CETIN a překračuje výšku 15 m nad zemským povrchem, a to včetně dočasných objektů zařízení staveniště (jeřáby, konstrukce, atd.) je Stavebník povinen písemně kontaktovat POS za účelem získání konkrétního stanoviska a podmínek k ochraně radiových tras společnosti CETIN a pro určení, zda Stavba vyvolá Překládku. Ochranné pásmo radiových tras v šíři 50m je zakresleno do situačního výkresu, který je součástí tohoto Vyjádření.

VŠEOBECNÉ PODMÍNKY OCHRANY SÍTĚ ELEKTRONICKÝCH KOMUNIKACÍ společnosti CETIN a.s.

Číslo jednací: 712196/22

Číslo žádosti: 0122 936 357

- (iv) Pokud se v Zájmovém území nachází podzemní silové vedení (NN) ve vlastnictví společnosti CETIN, je Stavebník povinen ve vztahu k projektové dokumentaci zajistit totéž, co je uvedeno pod písm (i) tohoto článku 5, přičemž platí, že Stavebník vyvolá Překládku v případech uvedených pod písm (ii) tohoto článku 5.
- (v) Stavebník je povinen při projektování Stavby, která je stavbou (a) zařízení silových elektrických sítí (VN, VVN a ZVVN) a/nebo (b) trakčních vedení, provést výpočet či posouzení rušivých vlivů na SEK, zpracovat ochranná opatření, to vše dle a v souladu s Příslušnými požadavky. Stavebník je povinen nejpozději třicet (30) Dnů před podáním žádosti o vydání příslušného správního rozhodnutí k umístění Stavby dle Stavebního zákona předat POS výpočet či posouzení rušivých vlivů na SEK a zpracovaná ochranná opatření.
- (vi) Je-li Stavba v souběhu s Kabelovodem, nebo Kabelovod kříží, je Stavebník povinen nejpozději ke Dni, ke kterému započne se zpracováním projektové dokumentace ke Stavbě, oznámit POS a zpracovat POS (a) veškeré případy, kdy trajektorie podvrtní a protlaků budou vedeny ve vzdálenosti menší, než je 1,5 m od Kabelovodu a (b) jakékoliv výkopové práce, které budou nebo by mohly být vedeny v úrovni či pod úrovní Kabelovodu nebo kabelové komory.
- (vii) Je-li Stavba umístěna nebo má být umístěna v blízkosti Kabelovodu, ve vzdálenosti menší, než jsou 2 m nebo kříží-li Stavba Kabelovod ve vzdálenosti menší, než je 0,5 m nad nebo kdekoliv pod Kabelovodem, je Stavebník povinen předložit POS k posouzení zakreslení Stavby v příčných řezech, přičemž do příčného řezu je Stavebník rovněž povinen zakreslit profil kabelové komory.

6. POVINNOSTI STAVEBNÍKA PŘI PROVÁDĚNÍ STAVBY

- (i) Stavebník je před započítím jakýchkoliv zemních prací ve vztahu ke Stavbě povinen vytýčit trasu SEK na terénu dle Příslušných požadavků a dle Stavebního zákona. S vytýčenou trasou SEK je Stavebník povinen seznámit všechny osoby, které budou anebo by mohly zemní práce ve vztahu ke Stavbě provádět. V případě porušení této povinnosti bude Stavebník odpovědný společnosti CETIN za náklady a škody, které porušením této povinnosti společnosti CETIN vzniknou a je povinen je společnosti CETIN uhradit.
- (ii) Pět (5) Pracovních dní před započítím jakýchkoliv prací ve vztahu ke Stavbě je Stavebník povinen oznámit společnosti CETIN, že zahájí práce či činnosti ve vztahu ke Stavbě. Písemné oznámení dle předchozí věty zašle Stavebník na adresu elektronické pošty POS a bude obsahovat minimálně číslo jednací Vyjádření a kontaktní údaje Stavebníka.
- (iii) Stavebník je povinen zabezpečit a zajistit SEK proti mechanickému poškození, a to zpravidla dočasným umístěním silničních betonových panelů nad kabelovou trasou SEK. Do doby, než je zajištěna a zabezpečena ochrana SEK proti mechanickému poškození, není Stavebník oprávněn přejíždět vozidly nebo stavební mechanizací kabelovou trasu SEK. Při přepravě vysokých nákladů nebo při projíždění stroji, vozidly či mechanizací pod nadzemním vedením SEK je Stavebník povinen prověřit, zda výška nadzemního vedení SEK je dostatečná a umožňuje spolehlivý a bezpečný způsob přepravy nákladu či průjezdu strojů, vozidel či mechanizace.
- (iv) Při provádění zemních prací v blízkosti SEK je Stavebník povinen postupovat tak, aby nedošlo ke změně hloubky uložení nebo prostorového uspořádání SEK. V místech, kde SEK vystupuje ze země do budovy, rozváděče, na sloup apod. je Stavebník povinen vykonávat zemní práce se zvýšenou mírou opatrnosti, výkopové práce v blízkosti sloupů nadzemního vedení SEK je Stavebník povinen provádět v takové vzdálenosti od sloupu nadzemního vedení SEK,

kteřá je dostatečná k tomu, aby nedošlo nebo nemohlo dojít k narušení stability sloupu nadzemního vedení SEK. Stavebník je povinen zajistit, aby jakoukoliv jeho činností nedošlo bez souhlasu a vědomí společnosti CETIN (a) ke změně nivelety terénu, a/nebo (b) k výsadbě trvalých porostů, a/nebo (c) ke změně rozsahu a změně konstrukce zpevněných ploch. Pokud došlo k odkrytí SEK, je Stavebník povinen SEK po celou dobu odkrytí náležitě zabezpečit proti prověšení, poškození a odcizení.

- (v) Zjistí-li Stavebník kdykoliv během provádění prací ve vztahu ke Stavbě jakýkoliv rozpor mezi údaji v projektové dokumentaci a skutečností, je povinen bezodkladně přerušit práce a oznámit zjištěný rozpor na adresu elektronické pošty POS. Stavebník není oprávněn pokračovat v pracích ve vztahu ke Stavbě do doby, než získá písemný souhlas POS s pokračováním prací.
- (vi) Stavebník není bez předchozího písemného souhlasu společnosti CETIN oprávněn manipulovat s kryty kabelových komor, jakkoliv zakrývat vstupy do kabelových komor, a to ani dočasně, vstupovat do kabelových komor, jakkoliv manipulovat s případně odkrytými prvky SEK či s jakýmkoliv jiným zařízením se SEK souvisejícím. Rovněž bez předchozího písemného souhlasu společnosti CETIN není Stavebník oprávněn umístit nad trasou Kabelovodu jakoukoliv jinou síť technické infrastruktury v podélném směru.
- (vii) Byla-li v souladu s Vyjádřením a těmito VPOSEK odkryta SEK je Stavebník povinen tři (3) Pracovní dny před zakrytím SEK písemně oznámit POS zakrytí SEK a vyzvat ho ke kontrole před zakrytím. Oznámení Stavebníka dle předchozí věty musí obsahovat minimálně předpokládaný Den zakrytí, číslo jednací Vyjádření a kontaktní údaje Stavebníka. Stavebník není oprávněn provést zakrytí do doby, než získá písemný souhlas POS se zakrytím.

7. ROZHODNÉ PRÁVO

Vyjádření a VPOSEK se řídí českým právem, zejména Občanským zákoníkem, Zákonem o elektronických komunikacích a Stavebním zákonem. Veškeré spory z Vyjádření či VPOSEK vyplývající budou s konečnou platností řešeny u příslušného soudu České republiky.

8. PÍSEMNÝ STYK

Písemným stykem či pojmem „písemně“ se pro účely Vyjádření a VPOSEK rozumí předání zpráv jedním z těchto způsobů:

- v listinné podobě;
- e-mailovou zprávou se zaručeným elektronickým podpisem dle zák. č. 227/2000 Sb., o elektronickém podpisu a o změně některých dalších zákonů (zákon o elektronickém podpisu), ve znění pozdějších předpisů;

9. ZÁVĚREČNÁ USTANOVENÍ

- (i) Stavebník, Žadatel nebo jím pověřená třetí osoba je počínaje Dnem převzetí Vyjádření povinen užít informace a data uvedená ve Vyjádření pouze a výhradně k účelu, pro který mu byla tato poskytnuta. Stavebník, Žadatel nebo jím pověřená třetí osoba není oprávněn informace a data rozmnožovat, rozšiřovat, pronajímat, půjčovat či jinak umožnit jejich užívání třetí osobou bez předchozího písemného souhlasu společnosti CETIN.
- (ii) Pro případ porušení kterékoliv z povinností Stavebníka, Žadatele nebo jím pověřené třetí osoby, založené Vyjádřením /nebo těmito VPOSEK je Stavebník, Žadatel či jím pověřená třetí osoba odpovědný za veškeré náklady a škody, které společnosti CETIN vzniknou porušením povinností Stavebníka, Žadatele nebo jím pověřené třetí osoby.

Číslo jednací: 712196/22

Číslo žádosti: 0122 936 357

Informace k vytyčení SEK

V případě požadavku na vytyčení **PVSEK** společnosti **CETIN a.s.** se, prosím, obračejte na společnosti uvedené níže.

CETIN a.s. - středisko Morava střed

se sídlem: Českomoravská 2510/19, Libeň, 190 00 Praha 9
IČ: 04084063 DIČ: CZ04084063
kontakt: tel: 238461649 obslužná doba po-pa 7 - 15 hod

Vegacom, a.s. - výhradní dodavatel společnosti CETIN a.s.

se sídlem: Velkomoravská 87, 695 01 Hodonín
IČ: 25788680 DIČ: CZ25788680
kontakt: Jaroslav Kovalčík, mobil: 725936197, e-mail: kovalcik@vegacom.cz
Luboš Bodzik, mobil: 603855439, e-mail: bodzik@vegacom.cz

ALPROTEL GROUP, s.r.o.

se sídlem: Dobrá 543 Frýdek-Místek PSČ 739 51
IČ: 25863037 DIČ: CZ25863037
kontakt: Libor Kašperlík, mobil: 602783894, e-mail: kasperlik@alprotel.cz

ELTEKO, spol. s r.o.

se sídlem: bří Jaroňků 4063, 760 01 Zlín
IČ: 46342401 DIČ:
kontakt: Pavel Hrabovský, mobil: 603 226 502, e-mail: vytycovani@seznam.cz

GIS-STAVINVEST, a.s.

se sídlem: Pražská 1156, Pelhřimov
IČ: 25163558 DIČ: CZ25163558
kontakt: Petr Novák, mobil: 737 286 334, tel/fax: 596 541 102, e-mail: ostrava@gis-stavinvest.cz

KATES, spol. s r.o.

se sídlem: Důlní 889, 735 35 Horní Suchá
IČ: 47680954 DIČ:
kontakt: Stanislav Knebl, tel.: 596426011, mobil: 736626762, e-mail: knebl.kates@seznam.cz

Michlovský-stavební s.r.o.

se sídlem: Salaš 99, 763 51 Zlín
IČ: 27714080 DIČ: CZ 27714080
kontakt: Jan Stupka, tel.: 577125055, mobil: 605200751, e-mail: stupka@michlovsky.cz

Milan Kočvara

se sídlem: Osvoboditelů 1200, 742 21 Kopřivnice
IČ: 63341620 DIČ:
kontakt: Milan Kočvara, mobil: 602439837, e-mail: vytyceni@seznam.cz

NOVOMONT s.r.o.

se sídlem: 8.května 31, 787 01 Šumperk
IČ: 25394525 DIČ: CZ25394525
kontakt: Oldřich Slaviček, mobil: 777333596, e-mail: o.slavicek@atlas.cz

Číslo jednací: 712196/22

Číslo žádosti: 0122 936 357

OPTOMONT, a.s.

se sídlem: Na Najmanské 915, 710 00 Ostrava

IČ: 25355759

DIČ: CZ25355759

kontakt: Bogdan Kaleta, tel.: 558340911, mobil: 721521807, e-mail: bogdan.kaleta@optomont.cz

Sitel, spol. s r.o., středisko Zlín

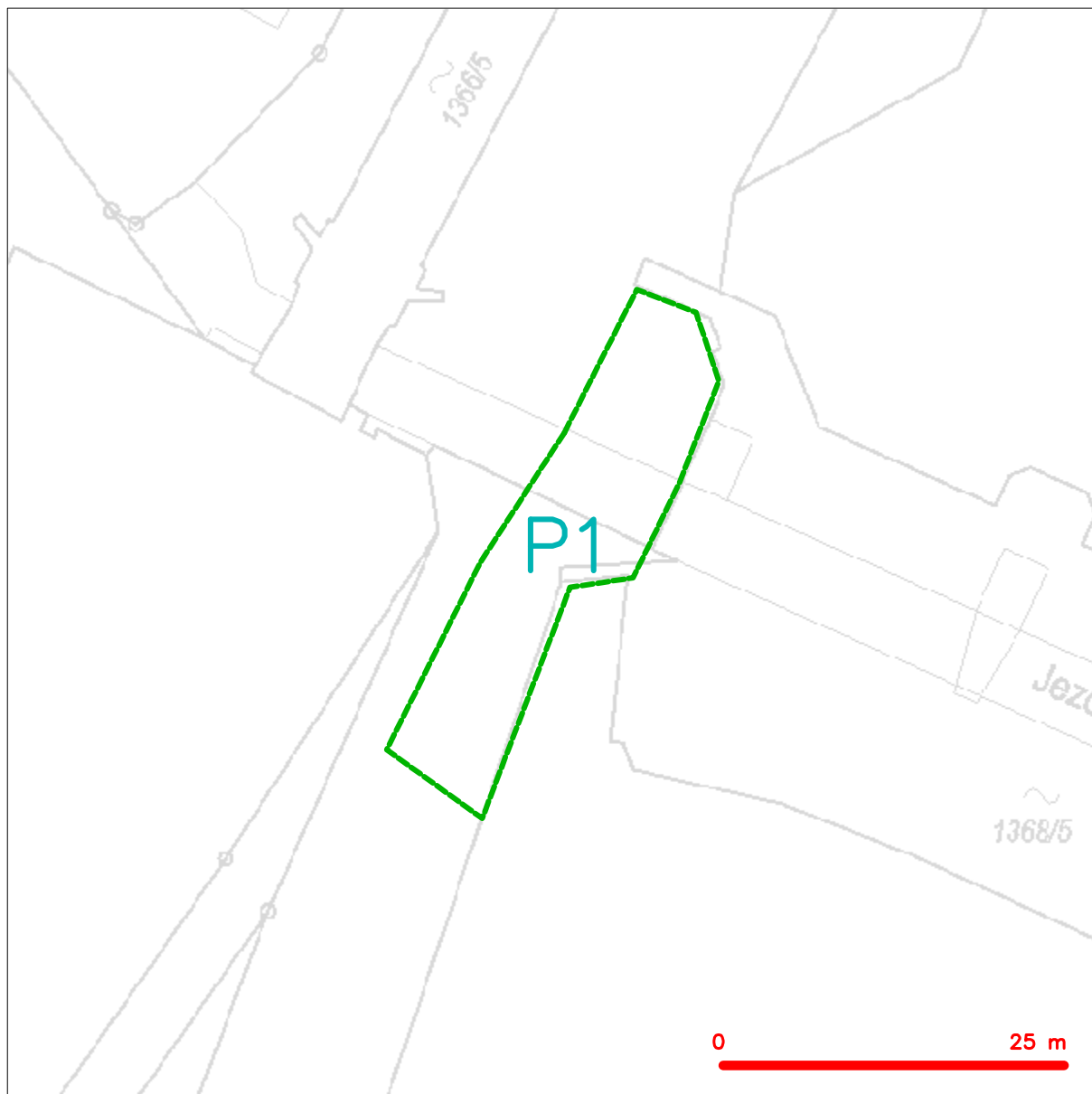
se sídlem: Vinohradská 74, 618 00 Brno-Černovice

IČ: 44797320

DIČ: CZ 44797320

kontakt: Karel Kutra, mobil: 725 584 166, email: kkutra@sitel.cz

SITUAČNÍ VÝKRES - ZÁJMOVÉ ÚZEMÍ



LEGENDA

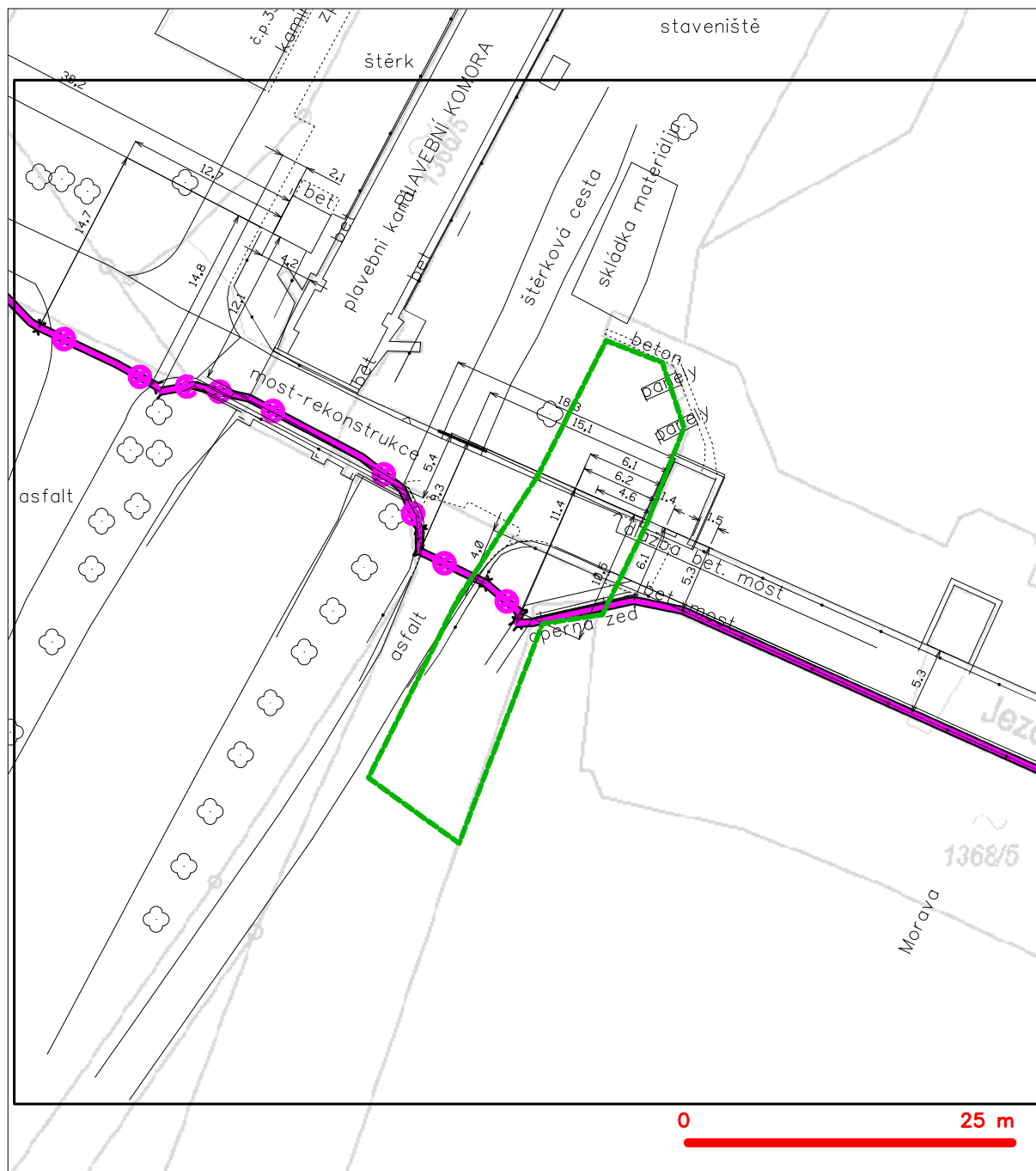
----- hranice zájmového území k vyjádření



CETIN a.s.
Českomoravská 2510/19, Libeň
190 00 Praha 9
DIČ: CZ04084063

102

SITUAČNÍ VÝKRES - POLYGON 1



LEGENDA

- | | | | |
|--|--|--|--|
| | hranice zájmového území k vyjádření | | nezaměřený průběh optického kabelu, HDPE trubky nebo souběh optického a metalického kabelu |
| | NN přípojka, území s NN přípojkou CETIN | | radiové sítě, ochranné pásmo radiové sítě |
| | zaměřený průběh metalického kabelu | | nadzemní sítě |
| | zaměřený průběh optického kabelu, HDPE trubky nebo souběh optického a metalického kabelu | | nepřevozované sítě |
| | nezaměřený průběh metalického kabelu | | podzemní sítě cizí |
| | nadzemní sítě cizí | | sítě s NN |
| | | | kollektor, kabelovod |

VÁŠ DOPIS ZN.:

ZE DNE:

ODDĚLENÍ: Hydrologie

VYŘIZUJE: Ing. Hana Hornová

TELEFON: 541 421 037

E-MAIL: hana.hornova@chmi.cz

DATUM: 10.08.2022

ČÍSLO JEDNACÍ: **CHMI/561/551/2022**

Číslo ev.: CHMI/7441/2022

Spisová zn.: ZN/CHMI/561/2/2022

Ing. Karel Adam

Útvar 403 – Vodní díla na Moravě a
Slezsku

Studená 909/2

638 00 Brno

Věc: Vyjádření k přeložce NN na jezu Spytihněv, doplnění těsnící stěny v pravobřežním zavázání

Na základě Vaší žádosti o vyjádření k navrženým udržovacím pracím na jezu Spytihněv, Vám sdělujeme, že v zájmové oblasti, se nachází vodoměrná stanice Spytihněv. Navrženými udržovacími pracemi bude dotčeno vedení NN, které máme ve vlastnictví a je tedy nutno provést dočasnou přeložku.

Stanice Spytihněv, Morava je hlásným profilem kategorie A a součástí hlásné a předpovědní povodňové služby (HPPS). Data z profilu jsou odesílána na server HPPS. S přeložkou elektrické přípojky k vodoměrné stanici Spytihněv **souhlasíme** za předpokladu, že náklady akce bude hradit investor stavby a budeme informováni o postupu prací (začátek, konec, odpojení stanice atd.), abychom mohli identifikovat výpadky v přenosu dat.

Za tyto práce Vám v souladu se zákonem č. 526/1990 Sb. o cenách, ceníku služeb, informací a výkonů v platném znění, které poskytuje ČHMÚ, účtujeme částku:

Kč: -

slovy: ---

*Ing. Hana Hornová
vedoucí oddělení hydrologie
Pobočka Brno*

☎ 541 421 022 ✉ hana.hornova@chmi.cz

Příloha:

RM GAS, s.r.o., Záhumení 325, 763 10 Hvozdná, IČO: 25318403, DIČ: CZ25318403,
Tel./fax: 577 901 041, e-mail: rmgas@rmgas.cz, zápis v OR u KS v Brně, odd. C, vložka 25300



Vodní díla na Moravě a Slezsku
Ing. Karel Adam
Studená 909/2
638 00 Brno

Ve Hvozdné dne 23.8.2022

Vyjádření k PD Jez Spytihněv - zajištění průsaku a měření

V prostoru stavby se nachází vodovod v našem vlastnictví, který jsme před 3 měsíci na vlastní náklady překládali v souvislosti s úpravou Baťova kanálu. Je politováníhodné, že se nevědělo o realizaci tohoto projektu a nedošlo ke koordinaci. Z tohoto vodovodu je zásobováno 14 odběratelů, převážně průmyslové objekty. Vodovod je proveden z vícevrstvé trubky s vytápěcím kabelem. Po dobu stavby je nutno zajistit zásobování vodou z tohoto vodovodu např. dočasnou přeložkou. Po ukončení stavby uvést vodovod do stavu před realizací.

S pozdravem

Za RM GAS, s.r.o.

František Voráč, jednatel

RM GAS, s.r.o.
Záhumení 325, 763 10 Hvozdná
IČO: 253 18 403 DIČ: CZ25318403
Tel. 577 901 041, 577 901 340

VODNÍ DÍLA – TBD
Hybernská 40
110 00 Praha

VÁŠ DOPIS ZNAČKY/ZE DNE

18. 7. 2022

NAŠE ZNAČKA

PM-33556/2022/5203/So

VYŘIZUJE

Ing. Jitka Sobotková

+420 541 637 213

sobotkova@pmo.cz

MÍSTO/DATUM

Brno

20. 7. 2022

Povodí Moravy, s.p. - Jez Spytihněv – zajištění průsaků a měření

(k. ú. Spytihněv, ORP Otrokovice, kraj Zlínský, ČHP 4-13-01-0770-0-10)

Charakteristika akce:

Byla nám předložena žádost o vyjádření k záměru „Jez Spytihněv - zajištění průsaků a měření“. Investorem je Povodí Moravy, s.p., projektantem Vodní díla – TBD.

Pohyblivý jez Spytihněv je tvořen třemi poli a je umístěn na VVT Morava, ř.km 157,626. Z pravobřežního zavázání je dlouhodobě pozorován vývěr podzemní vody, který je monitorován.

Bude provedena těsnicí stěna celkové půdorysné délky 22,0 m. Těsnicí stěna bude provedena tak, aby byla zapuštěna min. 0,5 m do těsného jílového podloží.

Při provádění bude v maximální míře zachována a ochráněna nově provedená asfaltová komunikace. Pro potřebu provádění bude v komunikaci vyřezán žlab šířky 0,5 m pro odvádění přebytečné těsnicí suspenze. Na vozovce budou v průběhu stavby umístěny ocelové pláty, nebo betonové panely. Ve svazích komunikace, resp. zavázání jezu, bude pro příjezd stavební techniky dočasně proveden terénní zářez. Bude nutné provést dočasné přeložky vedení NN, vodovodní přípojky a sdělovacích kabelů, které se nachází v místě zářezu. Před započítím stavby bude demontováno nově zbudované zábradlí, které bude po skončení oprav instalováno zpět a v nutné šíři bude rozebrána zámková dlažba chodníku.

Povodí Moravy, s.p., je správcem VVT Morava IDVT 10100003, jez Spytihněv je ve vlastnictví státu s právem hospodaření pro Povodí Moravy, s.p.

Zájmová lokalita se nachází v povodí vodního útvaru povrchových vod MOV_1290 Morava od toku Dřevnice po tok Olšava. Území je součástí CHOPAV Kvarter řeky Moravy a ochranného pásma vodních zdrojů Kněžpole jímací studny.

Souřadnice jezu X 1 173 998 Y 533 948

Stanovisko správce povodí a správce VVT Morava

Na základě ustanovení § 54 odst. 4 zákona 254/2001 Sb. o vodách a o změně některých zákonů (vodní zákon) vydává Povodí Moravy, s. p., následující

s t a n o v i s k o :

a) Z hlediska zájmů daných platným Národním plánem povodí Dunaje a Plánem dílčího povodí Moravy a přítoků Váhu [ustanovení § 24 až § 26 vodního zákona) je uvedený záměr možný, protože lze předpokládat, že záměrem nedojde ke zhoršení chemického stavu a ekologického stavu/potenciálu dotčených útvarů povrchových vod a chemického stavu a kvantitativního stavu útvarů podzemních vod, a že nebude znemožněno dosažení jejich dobrého stavu/potenciálu.

Toto hodnocení vychází z posouzení souladu daného záměru s výše uvedenými platnými dokumenty.

Předpokládáme, že uvedený záměr vzhledem ke svému charakteru, velikosti a dopadu nebude mít vliv na stav vodního útvaru.

b) Z hlediska dalších zájmů chráněných zákonem č. 254/2001 Sb., o vodách a o změně některých zákonů, souhlasíme s uvedeným záměrem.

Doba platnosti tohoto stanoviska je 2 roky, nebude-li využito pro vydání platného rozhodnutí nebo opatření vodoprávního nebo jiného správního úřadu.

Ing. Jan Pešek

vedoucí útvaru správy povodí



Městský úřad
OTROKOVICE

odbor životního prostředí



otrkvp22v00cq0

VAŠE ZNAČKA: ČÍSLO JEDNACÍ: SPIŠOVÁ ZNAČKA: VYŘIZUJE: TELEFON: E-MAIL: DATUM:	OŽP/27848/2022/SOL OŽP/4389/2022/SOL Ing. Eva Solařová 577 680 294 solarova@muotrokovice.cz 20.07.2022	VODNÍ DÍLA - TBD a.s. Hyberská 1617 110 00 PRAHA 1
---	---	--

Koordinované závazné stanovisko

Městský úřad Otrokovice, jako věcně a místně příslušný dotčený orgán chránící veřejné zájmy podle zvláštních právních předpisů, obdržel dne 09.06.2022, pod č. j. OŽP/27848/2022 žádost o koordinované závazné stanovisko k projektové dokumentaci

Stavby:

Jez Spytihněv, doplnění těsnicí stěny v pravobřežním zavázání, umístěna na pozemku parc.č. 1367 v k. ú. Spytihněv

Investora:

Povodí Moravy, s.p., ICO: 70890013, Ing. Miroslav Otépka, Dřevařská 11, 602 00 Brno.

Stupeň řízení projektové dokumentace:

udržovací práce a provádění stavby

Zpracovatel dokumentace, zak. č., datum:

Vypracoval: VODNÍ DÍLA - TBD, a.s., ICO: 49241648, Hyberská 1617/40, 110 00 Praha 1,
ČKAIT: 1006643 (Ing. Jiří Petr),
Zakázkové číslo: 3193/403,
Vypracováno: 03.2022

Žadatel:

VODNÍ DÍLA - TBD, a.s., ICO: 49241648, Hyberská 1617/40, 110 00 Praha 1

K výše uvedené projektové dokumentaci vydává Městský úřad Otrokovice v souladu s ustanovením § 4 odst. 7 zákona č. 183/2006 Sb., o územním plánování a stavebním řádu, ve znění pozdějších předpisů (stavební zákon), toto koordinované závazné stanovisko zahrnující požadavky na ochranu dotčených veřejných zájmů, které hájí:

- zákon č. 254/2001 Sb., o vodách a o změně některých zákonů (vodní zákon), ve znění pozdějších předpisů:

Městský úřad Otrokovice, odbor životního prostředí jako příslušný vodoprávní úřad podle ustanovení § 106 odst. 1 vodního zákona posoudil výše uvedenou dokumentaci a po zhodnocení souladu předložené PD s požadavky předpisů na úseku vodního hospodářství vydává podle ustanovení § 104 odst. 3 vodního zákona toto **souhlasné závazné stanovisko**.

Odůvodnění:

Předložená dokumentace pro udržovací práce a provádění stavby řeší provedení podzemní těsnicí stěny v pravobřežním zavázání jezu Spytihněv. Těsnicí stěna bude zavázána do nepropustného jílového podloží, s

Strana 1 (celkem 7)

navázáním na stávající části podzemní těsnicí stěny. Účelem tohoto opatření je omezit přítok podzemní vody k pravobřežnímu pilíři jezu vrstvou kvartérních písků a štěrků.

Podzemní těsnicí stěna bude cca 7 m vysoká, v půdorysné délce 15,5 m. Při provádění bude v maximální míře zachována a ochráněna nově provedená asfaltová komunikace. Pro potřebu provádění bude v komunikaci vyřezán žlab šířky 0,5 m pro odvádění přebytečné těsnicí suspenze a na vozovce budou v průběhu stavby umístěny ocelové nebo betonové panely. Ve svazích komunikace, resp. zavázání jezu, bude dočasně proveden terénní zářez, který bude pažen pažnicemi typu Larsen, aby byl zajištěn manipulační prostor pro injektážní soupravu. Po skončení prací budou svahy uvedeny do původního tvaru.

Dále bude nutno provést dočasné přeložky vedení NN, vodovodní přípojky a sdělovacích kabelů, které se nachází v místě zářezu.

Z popisu prací vyplývá, že se jedná o udržovací práce dle ust. § 15a odst. 6 vodního zákona, které by mohly negativně ovlivnit životní prostředí nebo stabilitu vodního díla - Jezy Spytihněv, vybudovaného v rámci regulace řeky Moravy, ve vlastnictví Povodí Moravy, s.p.

Dále lze předpokládat, že záměrem nedojde ke zhoršení chemického stavu a ekologického stavu/potenciálu dotčených útvarů povrchových vod a chemického stavu a kvantitativního stavu dotčených útvarů podzemních vod, a že nebude znemožněno dosažení jejich dobrého stavu/potenciálu.

Po posouzení podkladů ve všech souvislostech vydal vodoprávní úřad ke stavbě souhlasné závazné stanovisko (ust. § 104 odst. 3 vodního zákona).

Informace pro investora:

V souladu s ust. § 15a odst. 6 vodního zákona je vlastník vodního díla povinen, ohlásit vodoprávnímu úřadu udržovací práce na vodním díle.

oprávněná úřední osoba: Ing. Eva Hoferková

- zákon č. 183/2006 Sb., o územním plánování a stavebním řádu, v platném znění:

Závazné stanovisko

orgánu územního plánování

Městský úřad Otrokovice, odbor rozvoje města, oddělení rozvoje a územního plánování jako orgán územního plánování příslušný podle § 6 odst. 1 písm. e) zákona č. 183/2006 Sb., o územním plánování a stavebním řádu (stavební zákon), ve znění zákona č. 225/2017 Sb., dále jen „stavební zákon“, přezkoumal podle § 96b odst. 3 stavebního zákona z hlediska souladu s politikou územního rozvoje, se zásadami územního rozvoje, s územně plánovací dokumentací a z hlediska uplatňování cílů a úkolů územního plánování záměr

„Jez Spytihněv - zajištění průsaků a měření“.

na pozemcích p.č. 1368/10 (vodní plocha), 1368/5 (zastavěná plocha nádvoří), 1367 (ostatní plocha) v k.ú. Spytihněv.

Předmětem záměru je návrh podzemní těsnicí stěny o výšce cca 6,40 m a doplnění tak chybějícího úseku u stávající těsnicí stěny zavázané do nepropustného jílového podloží. Účelem opatření je omezení přítoku podzemní vody k pravobřežnímu pilíři jezu Spytihněv vrstvou kvartérních písků a štěrků. Záměr nevyžaduje připojení na stávající inženýrské sítě. Stavebními pracemi se na vodním díle - jezu nemění jeho využití a ani charakter území.

Záměr není členěn na stavební objekty (SO):

Závěry přezkoumání:

Záměr je přípustný.

Podmínky se nestanoví.

Odůvodnění:

Podklady pro vydání závazného stanoviska:

Strana 2 (celkem 7)

Při vydání závazného stanoviska vycházel orgán územního plánování z podkladu předloženého žadatelem:

Projektová dokumentace pro stavební povolení a provádění stavby „**Jez Spytihněv - zajištění průsaků a měření**“, zpracovatel projektové dokumentace: VODNÍ DÍLA - TBD a.s., Hybernská 40, 110 00 Praha 1, hlavní projektant: Ing. Jiří Petr, ČKAIT 1006642, dokumentace vypracována v 04/2022.

Kromě podkladů předložených žadatelem vycházel orgán územního plánování z:

- Politiky územního rozvoje České republiky ve znění závazném od 01.09.2021,
- Zásad územního rozvoje Zlínského kraje, po vydání Aktualizace č. 4,
- Územního plánu sídelního útvaru Spytihněv včetně Změn 1 - 7,

a dalších podkladů:

- „Závazná stanoviska orgánů územního plánování - Metodický pokyn, 3. vydání, Praha, září 2018“ (Metodická pomůcka pro orgány územního plánování Ministerstva pro místní rozvoj),
- Mapový podklad: www.mapy.cz (letecký snímek, panoramatické pohledy),
- Judikatura Nejvyššího správního soudu (NSS) - rozsudek 2As 21/2016-83 z 26. 7. 2017.

Přezkoumání záměru:

Oddělení rozvoje a územního plánování, jako orgán územního plánování z podkladu, projektové dokumentace předložené žadatelem zjistil, že záměr jako celek vyvolává změnu v území podle § 2 odst. 1) písm. a) stavebního zákona. Nejedná se o záměr podle § 96b odst. 1) písm. a) až h).

Oddělení rozvoje a územního plánování jako orgán územního plánování přezkoumal záměr podle § 96b odst. 3 stavebního zákona, zda je přípustný z hlediska souladu s politikou územního rozvoje (PÚR), zásadami územního rozvoje (ZÚR), územně plánovací dokumentací (ÚPD) a z hlediska uplatňování cílů a úkolů územního plánování, či nikoli.

- Orgán územního plánování přezkoumal soulad záměru s politikou územního rozvoje (PÚR)

Soulad Územního plánu sídelního útvaru Spytihněv s politikou územního rozvoje byl posuzován v rámci projednávání změn územního plánu a posouzení bylo zpracováno do odůvodnění těchto změn.

Záměr je navržen v území, kde PÚR ČR stanovuje územní ochranu pro záměr průplavního spojení Dunaj-Odra-Labe (odst. 198), která byla vymezena územní rezervou jako území speciálních zájmů v zásadách územního rozvoje. Vyhodnocení záměru souladu PÚR ČR bylo dořešeno v rámci přezkoumání záměru se ZÚR s konstatováním, že záměr je přípustný s politikou územního rozvoje.

- Orgán územního plánování přezkoumal soulad záměru se zásadami územního rozvoje (ZÚR).

Soulad Územního plánu sídelního útvaru Spytihněv se zásadami územního rozvoje byl posuzován v rámci projednávání změn územního plánu a posouzení bylo zpracováno do odůvodnění těchto změn.

Rozsah územní rezervy pro území speciálního zájmu byl zpřesněn v územním plánu jako chráněné území pro navrženou trasu průplavu D-O-L. Předložený záměr je součástí území zpřesněné územní rezervy. Vzhledem k ustanovením § 36 odst. 1 stavebního zákona, se záměr považuje za přípustný, protože neztíží a neznemožní realizaci průplavního spojení D-O-L.

- Orgán územního plánování přezkoumal soulad záměru s ÚPD - územním plánem.

Obec Spytihněv náleží do správního obvodu ORP Otrokovice a pro jeho katastrální území platí Územní plán sídelního útvaru Spytihněv ve znění Změn 1 - 7. Z hlediska základního členění území se pozemky, dotčené záměrem, nachází v nezastavěném území a podle grafické části územního plánu Komplexní urbanistický návrh jsou součástí funkčních ploch **krajinná zeleň, technická infrastruktura a vodní toky a plochy**.

Předložený záměr svým určením a funkcí jako nedílná součást stavby veřejné technické infrastruktury (vodní dílo - jez) svým rozsahem a způsobem využití nepředstavuje nijak významný zásah do dotčených funkčních ploch. Záměr je v dotčených funkčních plochách přípustný.

Záměr zajištění průsaků a měření u jezu Spytihněv je z hlediska funkčního i prostorového uspořádání přípustný a v souladu s Územním plánem sídelního útvaru Spytihněv po vydání Změn 1 - 7.

· Orgán územního plánování dále přezkoumal soulad záměru s cíli a úkoly územního plánování stanovenými v § 18 a 19 stavebního zákona.

Soulad Územního plánu sídelního útvaru Spytihněv s cíli a úkoly územního plánování vyjádřený v § 18 a 19 stavebního zákona byl posouzen a posouzení bylo zpracováno do odůvodnění územního plánu. Při posouzení záměru orgán územního plánování vycházel z uvedené platné územně plánovací dokumentace a soulad předloženého záměru „**Jez Spytihněv - zajištění průsaků a měření**“, s cíli a úkoly územního plánování již samostatně ve smyslu vysloveného názoru Nejvyššího správního soudu 2As 21/2016-83 z 26. 7. 2017 nevyhodnocoval.

Platnost závazného stanoviska:

Na základě ustanovení § 96b odst. 5 stavebního zákona, závazné stanovisko platí 2 roky ode dne jeho vydání.

Poučení:

Toto stanovisko není správním rozhodnutím, proto se nelze proti němu odvolat. Jeho obsah je závazným podkladem pro rozhodnutí příslušného stavebního úřadu. Obsah závazného stanoviska lze napadnout odvoláním proti rozhodnutí příslušného stavebního úřadu. Lze jej též přezkoumat z hlediska zákonnosti v přezkumném řízení podle § 149 odst. 5 zák. č. 500/2004 Sb., správní řád v platném znění. K přezkoumání závazného stanoviska je příslušný Krajský úřad Zlínského kraje, odbor územního plánování a stavebního řádu, oddělení územního plánování.

oprávněná úřední osoba: Ing. arch. Vladimír Petroš

Závěr:

Městský úřad Otrokovice na základě výše uvedených dílčích stanovisek vydaných podle zvláštních právních předpisů vydává ve věci žádosti investora **souhlasné koordinované závazné stanovisko** včetně podmínek, které jsou stanoveny výše.

Informace pro investora a stavební úřad:

- zákon č. 201/2012 Sb., o ochraně ovzduší, ve znění pozdějších předpisů:

Nedotýká se zájmů chráněných tímto zákonem.

oprávněná úřední osoba: Alexandra Mikošková

- zákon č. 541/2020 Sb., o odpadech:

Městský úřad Otrokovice, odbor životního prostředí, jako příslušný orgán státní správy podle § 126 písm. k) zákona č. 541/2020 Sb., o odpadech, posoudil výše uvedenou projektovou dokumentaci pro stavební povolení stavby „**Zajištění průsaků a měření**“, na parc. v k.ú. Spytihněv s požadavky předpisů na úseku odpadového hospodářství a sděluje, že podle § 146 odst. 3 zákona č. 541/2020 Sb., o odpadech není zmocněn k vydání závazného stanoviska ani vyjádření.

Upozorňujeme však stavebníka na povinnosti při nakládání s odpady vyplývající ze zákona o odpadech. Upozorňujeme, že v PD je uveden již neplatný zákon o odpadech.

- v PD je uvedena již neplatná Vyhláška - Katalog odpadů.

oprávněná úřední osoba: Ing. Andrea Tomečková

- zákon č. 114/1992 Sb., o ochraně přírody a krajiny, ve znění pozdějších předpisů:

podle zákona č. 114/1992 Sb., o ochraně přírody a krajiny, v platném znění

Městský úřad Otrokovice, odbor životního prostředí, jako věcně a místně příslušný správní orgán dle ust. § 61 odst. 1 písm. c) a § 66 zákona č. 128/2000 Sb., o obcích (obecní zřízení), v platném znění, a jako orgán ochrany přírody a krajiny příslušný dle ust. § 75 odst. 1 písm. c), odst. 2 a § 77 zákona č. 114/1992 Sb., o ochraně přírody a krajiny, v platném znění (dále jen „zákon č. 114/1992 Sb.“) sděluje, že

realizací záměru nemůže dojít k poškození nebo zničení významného krajinného prvku, řeky Moravy nebo ohrožení či oslabení jeho ekologicko – stabilizační funkce

pro investora: Povodí Moravy s. p., Dřevařská 11, 602 00 Brno, pro akci: „**Jez Spytihněv, doplnění těsnicí stěny v pravobřežním zavázání, dokumentace pro stavební řízení**“

Odůvodnění:

Dne 9. 6. 2022 obdržel Městský úřad Otrokovice, odbor životního prostředí žádost Povodí Moravy s. p., Dřevařská 11, 602 00 Brno o koordinované závazné stanovisko pro akci „**Jez Spytihněv, doplnění těsnicí stěny v pravobřežním zavázání, dokumentace pro stavební řízení**“

Žadatel uvádí, že se jedná o udržovací práce. Projektová dokumentace řeší provedení podzemní těsnicí stěny v pravobřežním zavázání jezu Spytihněv. Těsnicí stěna bude zavázaná do nepropustného jílového podloží, s navázáním na stávající části podzemní těsnicí stěny. Účelem tohoto opatření je omezit přítok podzemní vody k pravobřežnímu pilíři jezu vrstvou kvartérních písků a štěrků.

Správní orgán na základě předložené projektové dokumentace a terénního šetření dospěl k závěru, že realizací uvedeného záměru nemůže dojít k poškození nebo zničení významného krajinného prvku nebo ohrožení či oslabení jeho ekologicko – stabilizační funkce a závazné stanovisko ve smyslu ust. § 4 odst. 2 zákona č. 114/1992 Sb. **se proto nevydává.**

Toto vyjádření není rozhodnutím ani souhlasem ve smyslu zákona č. 500/2004 Sb., o správním řízení, a proto se proti němu nelze odvolat.

oprávněná úřední osoba: Ing. Daniela Hubáčková

- zákon č. 289/1995 Sb., o lesích a o změně a doplnění některých zákonů, ve znění pozdějších předpisů:

Nedotýká se zájmů chráněných tímto zákonem.

oprávněná úřední osoba: Ing. Martin Batůšek

- zákon 334/1992 Sb., o ochraně zemědělského půdního fondu, ve znění pozdějších předpisů:

Nedotýká se zájmů chráněných tímto zákonem.

oprávněná úřední osoba: Mgr. Karel Ševčík

- zákon č. 13/1997 Sb., o pozemních komunikacích, ve znění pozdějších předpisů:

Městský úřad Otrokovice, odbor dopravně-správní, oddělení silničního hospodářství (dále jen DOP) jako příslušný silniční správní úřad dle ust. § 40 odst. 1 a 4 písm. a) a d) zákona č. 13/1997 Sb., o pozemních komunikacích, ve znění pozdějších předpisů (dále jen ZPK), pro silnice II. a III. tříd, místní komunikace a účelové komunikace veřejně přístupné, není tímto zákonem zmocněn k vydání závazného stanoviska.

V této věci je stavebníkovi vydáno pouze vyjádření.

Předloženým stavebním záměrem bude zasaženo dle místní znalosti DOP těleso místní komunikace v obci Sypitihněv a tím bude dotčen i provoz v předmětném úseku pozemní komunikace. Tuto situaci je nutné řešit povolením zvláštního užívání pozemní komunikace ve smyslu ust. § 25 odst. 6 písm. c) bod 3 ZPK.

Vzhledem k tomu, že stavební činností dojde k úplnému uzavření provozu dotčené pozemní komunikace, požádá stavebník v souladu s ust. § 24 odst. 1 a 2 ZPK o povolení uzavírky provozu a nařízení objíždky.

Odůvodnění:

Obecní úřady obce s rozšířenou působností ve smyslu § 40 odst. 1 a 4 písm. d) ZPK *uplatňují stanovisko k územním plánům a regulačním plánům a závazné stanovisko v územním řízení*, tzn. z hlediska řešení místních komunikací a účelových komunikací.

Předložený stavební záměr se dotkne pozemku, na němž se nachází pozemní komunikace - místní komunikace v obci Sypitihněv, kde bude příslušným silničním správním úřadem Obecní úřad Sypitihněv.

Toto se vztahuje ke zvláštnímu užívání komunikace ve smyslu ust. § 25 odst. 6 písm. c) bod 3 ZPK - stavební práce v komunikaci.

Před započítáním užívání dotčených komunikací jiným než obvyklým způsobem nebo k jiným účelům, než pro které jsou určeny (provádění stavebních prací) dle ust. § 25 odst. 6 písm. c) bodu 3 ZPK, požádá zhotovitel (§ 40 odst. 1 vyhlášky č. 104/1997 Sb., kterou se provádí zákon o pozemních komunikacích, v platném znění) o povolení zvláštního užívání komunikace příslušný silniční správní úřad, v tomto případě Obecní úřad Sypitihněv.

Dle ust. § 25 ZPK platí, že k užívání dálnic, silnic a místních komunikací jiným než obvyklým způsobem nebo, k jiným účelům, než pro které jsou určeny, je třeba povolení silničního správního úřadu vydaného s předchozím souhlasem vlastníka dotčené pozemní komunikace, a může-li zvláštní užívání ovlivnit bezpečnost nebo plynulost silničního provozu, také s předchozím souhlasem příslušného orgánu PČR.

Dle ust. § 25 odst. 6 písm. c) bodu 3 ZPK je zvláštním užíváním dálnice, silnice a místní komunikace užití dálnice, silnice nebo místní komunikace a silničního pomocného pozemku pro provádění stavebních prací.

Vzhledem k tomu, že stavební činností dojde k úplnému uzavření provozu dotčené PK, požádá stavebník v souladu s ust. § 24 ZPK o povolení uzavírky provozu a nařízení objíždky.

Obligatorní součástí zvláštního užívání pozemních komunikací pro stavební práce či povolení uzavírky je stanovení dopravního značení, ke kterému je příslušný zdejší DOP. Situace přechodného DZ bude vypracována dle zákona č. 361/2000 Sb. a jeho prováděcí vyhlášky č. 294/2015 Sb., dále pak podle technických podmínek TP - 66 v návaznosti na příslušné normy.

Dle ust. § 77 odst. 1 písm. c) zákona č. 361/2000 Sb. platí, že místní a přechodnou úpravu provozu na pozemních komunikacích a užití zařízení pro provozní informace stanoví na silnici II. a III. třídy a na místní komunikaci obecní úřad obce s rozšířenou působností (DOP) po předchozím písemném vyjádření příslušného orgánu policie - Policie ČR, Dopravního inspektorátu Zlín.

Svislé DZ a vodorovné DZ definuje zákon č. 361/2000 Sb. a jeho prováděcí vyhláška č. 294/2015 Sb. Technické podmínky (dále jen TP) shrnují a upravují podrobnosti o užití, provedení, umístování DZ. DZ se umísťují v souladu s TP 65 - Zásady pro DZ, TP 66 - zásady pro přechodné DZ, TP 100 - Zásady pro orientační DZ a TP 133 - Zásady pro vodorovné DZ na pozemních komunikacích.

Informace:

Zvláštní užívání komunikace - vlastní stavební práce v komunikaci + přechodná úprava provozu, je povinností zhotovitele, tzn. prováděcí firmy.

Vzhledem k procesním lhůtám Opatření obecné povahy a jeho doručování veřejnou vyhláškou, upozorňujeme na nutnost podat žádost o stanovení místní úpravy minimálně 90 dnů předem.

oprávněná úřední osoba: Martin Vít

- zákon č. 20/1987 Sb., o státní památkové péči, ve znění pozdějších předpisů:

Nedotýká se zájmů státní památkové péče.

Odůvodnění:

Dotčená nemovitost není jmenovitě památkově chráněna a území, na kterém se nachází, není památkově plošně chráněným územím.

Upozorňujeme však na povinnost stavebníka vyplývající z ust. § 22 odst. 2 zákona o státní památkové péči. Dotčená nemovitost se nachází na území s archeologickými nálezy a proto je stavebník již od doby přípravy stavby povinen oznámit svůj záměr Archeologickému ústavu AV ČR a umožnit jemu nebo jiné oprávněné organizaci provedení záchranného archeologického výzkumu na stavbou dotčených pozemcích.

oprávněná úřední osoba: Ing. Petr Klokočka

Poučení:

Podle ustanovení § 149 odst. 1 správního řádu není koordinované závazné stanovisko samostatným rozhodnutím vydaným ve správním řízení. Dle ustanovení § 149 odst. 7 a 8 správního řádu lze vydané závazné stanovisko z hlediska jeho nezákonnosti zrušit nebo změnit. Přezkumné řízení lze zahájit do 1 roku od právní moci rozhodnutí, které bylo závazným stanoviskem podmíněno.

Ing. Anna Pšejová
vedoucí odboru

Příloha:

- Situace

Upozornění pro žadatele:

Případné změny v projektové dokumentaci musí být projednány s odborem životního prostředí, odborem dopravně – správním, odborem rozvoje města a odborem školství a kultury MÚ Otrokovice. Pokud k takovým změnám dojde bez vědomí OŽP, DOP, ORM a OŠK MÚ Otrokovice, toto koordinované závazné stanovisko pozbývá platnosti.

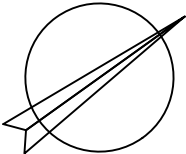



LEGENDA ČAR:

- HRANICE KN
- PLOT, ZÁBRADLÍ
- HRANICE STAVENIŠTĚ
- OBJEKT TĚSNICÍ STĚNY
- PODZEMNÍ VEDENÍ ČETIN
- VEDENÍ NN - POVODÍ MORAVY s. p.
- VEDENÍ VO - POVODÍ MORAVY s. p.
- VODOVOD - RM GAS s.r.o.
- SIGNÁLNÍ VEDENÍ K LIMNIGRAFU - CHMU
- VEDENÍ NN K LIMNIGRAFU - CHMU

SEZNAM VYTYČOVACÍCH BODŮ:

BOD	POPIS	X	Y
V0	NAVÁZÁNÍ NA DOLNÍ KŘÍDLA	533994,64	1173986,29
V1	ROZDĚLENÍ TRASY T.I.	533985,09	1173973,67
V2	NAVÁZÁNÍ NA HORNÍ KŘÍDLA	533982,45	1173970,18



VYPRACOVAL ING. K. ADAM		VEDOUČÍ ÚKOLU ING. J. PETR		ZODP. PROJEKTANT ING. J. PETR		VEDOUČÍ ÚTVARU ING. J. HODÁK		<div>VODNÍ DÍLA - TBD</div> <div>Pracoviště Brno : Studená 2, 638 00 Brno Tel.: +420 721 222 313 www.vdtbd.cz</div>			
INVESTOR POVODÍ MORAVY, s. p., DŘEVAŘSKÁ 932/11, BRNO, 602 00											
MÍSTO STAVBY SPYTIHNĚV, k.ú. SPYTIHNĚV, ORP OTROKOVICE, KRAJ ZLÍNSKÝ											
AKCE JEZ SPYTIHNĚV - ZAJIŠTĚNÍ PRŮSAKŮ A MĚŘENÍ								PROJEKT Č. 3169		ARCHIVNÍ Č. 3193/403	
								DATUM 3/2022		STUPEŇ DSP+DPS	
								FORMÁT A4			
OBSAH KOORDINAČNÍ SITUAČNÍ VÝKRES								MĚŘÍTKO 1:200		ČÍSLO PŘÍLOHY C.4	

