




POVODÍ LABE, státní podnik

ZÁMĚR NA REALIZACI SLUŽBY - AKTUALIZACE

Lodrantka, Dolní Roveň - Litětiny, odstranění náletů
z průtočného profilu VT, ř. km 5,400 - 10,300



Zpracoval:	Ing. Ivan Princ technická skupina dne: 27. 7. 2023	
Schválil:	Ing. Petr Michalovich ředitel závodu dne: 28. 7. 2023	
Vyhlášeno Dokumentační komisí:	dne: 3. 8. 2023 číslo zápisu: 7/2023	Tajemník Dokumentační komise 

Záměr akce mimo jiné obsahuje:**a) identifikační údaje o plánované stavbě v členění:**

název stavby – tok, název	Lodrantka, Dolní Roveň - Litětiny, odstranění náletů z průtočného profilu VT, ř. km 5,400 - 10,300
místo, případně ř. km, k. ú.	Lodrantka, Dolní Roveň - Litětiny, ř. km 5,400 - 10,300
Inventární číslo DM	9051013090, 9051013089
identifikátor ISYPO	400071172

b) Odůvodnění účelnosti veřejné zakázky, které bude zejména obsahovat:**- *Popis potřeb, které mají být splněním veřejné zakázky naplněny (důvod, proč je akce připravována).***

Cílem akce je provedení výřezu náletových dřevin z průtočného profilu vodního toku Lodrantky a to v úseku ř. km 5,400 až 10,300 v intravilánu obcí Dolní a Horní Roveň a Litětiny (od železničního mostu v Dolní Rovni po konec zástavby v obci Litětiny).

Vzdálenost břehových hran uvažujeme 6m, délka úseku činí 4 900m tj. 29.400 m², v rámci uskutečněného místního šetření odhadujeme, výskyt náletových dřevin určených k výřezu na cca 5 % plochy tj. plochu určenou k odstranění náletových dřevin uvažujeme o výměře 1 470 m².

Jedná se o dřeviny, které mají ve výšce 130 cm nad zemí obvod kmene menší než 80 cm (průměr kmene do 25 cm). Likvidaci vyřezaných dřeviny uvažujeme štěpkováním.

Náletové dřeviny mohou tvořit překážku na vodním toku a tím snižovat jeho kapacitu, což může vést za zvýšených vodních stavů k vyběžení vody a následným škodám na majetku třetích osob.

Uvedeným zásahem dojde ke splnění povinností správce toku dle zákona č. 254/2001 Sb. a jeho prováděcí vyhlášky ve znění pozdějších předpisů.

- *Popis předmětu veřejné zakázky (stávající stav, cíl).*

Předmětem veřejné zakázky je odstranění náletových dřevin z průtočného profilu vodního toku Lodrantka v úseku ř. 5,400 - 10,300, jedná se o dřeviny, které mají ve výšce 130 cm nad zemí obvod kmene menší než 80 cm (průměr kmene do 25cm). Vytěžená dřevní hmota bude po provedeném kácení a výřezu odstraněna z původního stanoviště, přemístěna a na vhodných místech seštěpkována. Vzhledem ke ztíženému, místy omezenému přístupu k vodnímu toku nemohou být nasazeny běžné mechanizační prostředky na přiblížení a odvoz dřevin, ale velká část takto vykácených dřevin bude ručně, nebo pomocí navijáku soustředěna k obslužné komunikaci, a poté transportována na vhodná místa, kde bude seštěpkována. Vzniklá štěpka bude rozhrnuta v terénu podél vodního toku. **Veškeré přístupy a místa pro soustředění a štěpkování dřevní hmoty si zajistí a projedná zhotovitel.**

- *Popis vzájemného vztahu předmětu veřejné zakázky a potřeb zadavatele - popis do jaké míry přispěje realizace veřejné zakázky k naplnění potřeb zadavatele.*

Odstraněním náletových dřevin z průtočného profilu vodního toku dojde ke splnění povinností správce toku dle zákona č. 254/2001 Sb. a jeho prováděcí vyhlášky ve znění pozdějších předpisů.

- *Rizika nerealizace veřejné zakázky, snížení kvality plnění, vynaložení dalších finančních nákladů.*

V případě nerealizace veřejné zakázky nelze vyloučit vyběžení vody v intravilánu obcí spojené s následnými škodami na majetku třetích osob.

- *Popis variant naplnění potřeb a zdůvodnění zvolené alternativy veřejné zakázky (odůvodnění, proč není možné dosáhnout cíle vlastními silami).*

Z kapacitních důvodů není možné realizovat akci vlastními silami.

- *Předpokládaný termín splnění veřejné zakázky.*

listopad - prosinec 2023

- **Výsledek hodnocení VH majetku dle OS 14/2018 v platném znění, který se provádí vždy v rámci přípravy vlastního záměru veškerých stavebních akcí oprav nebo rekonstrukcí liniového majetku (úpravy toků)**

Vzhledem k charakteru prací - výřez náletových dřevin není nutné hodnocení VH majetku vyžadovat

- c) **kvalifikovaný propočet nákladů na realizaci stavby s uvedením způsobu stanovení těchto nákladů, v relevantních případech vč. odhadu návratnosti investice (např. MVE),**

Předpokládaná hodnota činí ve výši cca 247 tis. Kč bez DPH, byla stanovena hybridně a to na základě v minulosti realizovaných akcí s přihlédnutím k vývoji cen a dále s využitím ceníku ÚRS a to konkrétně části týkající se odstraňování křovin a stromů. Rozpočet tvoří přílohu č. 4 tohoto záměru.

- d) **požadavky na celkové urbanistické a architektonické řešení stavby a požadavky na stavebně technické řešení stavby, na tepelně technické vlastnosti stavebních konstrukcí, odolnost a zabezpečení z hlediska požární a civilní ochrany, souhrnné požadavky na plochy a prostory apod.,**

Vzhledem k charakteru akce není řešeno

- e) **územně technické podmínky pro přípravu území, včetně napojení na rozvodné a komunikační sítě a kanalizaci, rozsah a způsob zabezpečení přeložek sítí, napojení na dopravní infrastrukturu, vliv stavby, provozu nebo výroby na životní prostředí, zábor zemědělského a lesního půdního fondu apod.,**

Zhotovitel si projedná veškeré přístupy a místa pro štěpkování dřevní hmoty.

Veškeré přístupové pozemky bude nutné po dokončení prací navrátit do původního stavu. Zhotovitel si zajistí projednání o existenci stávajících inženýrských sítí a v případě výskytu zajistí vytyčení nebo jiné označení, včetně zajištění souhlasu s provedením prací v ochranném pásmu.

Doporučujeme nutnou prohlídku místa plnění!

- f) **údaje o výskytu chráněných území (CHKO, NP, NPP, PP, PR, Natura, EVL apod.) event. o chráněných druzích rostlin a živočichů a o jiných způsobech ochrany (kulturní památka, technická památka apod.),**

Řešené území se nenachází v žádném z výše uvedených území. V rámci přípravy akce bylo vydáno stanovisko příslušného orgánu ochrany přírody, které tvoří přílohu č. 5 tohoto záměru na realizaci služby.

- g) **v relevantních případech vyjádření, že zamýšlená investice nebo oprava není v rozporu se závazným Plánem dílčích povodí,**

Zamýšlená akce není v rozporu se závazným plánem dílčích povodí, akcí není dotčena možnost revitalizace vodního toku.

- h) **majetkoprávní vztahy:**

viz příloha č. 3 tohoto záměru.

Parcelní číslo	k. ú.	Druh pozemku	vlastník
1617/1	Horní Roveň	Vodní plocha	ČR, s právem hospodařit s tímto majetkem pro Povodí Labe, státní podnik, Hradec Králové
936/8	Dolní Roveň	Vodní plocha	ČR, s právem hospodařit s tímto majetkem pro Povodí Labe, státní podnik, Hradec Králové
773	Litětiny	Trvalý travní porost	ČR, s právem hospodařit s tímto majetkem pro Povodí Labe, státní podnik, Hradec Králové
936/11	Litětiny	Vodní plocha	ČR, s právem hospodařit s tímto majetkem pro Povodí Labe, státní podnik, Hradec Králové
936/1	Dolní Roveň	Vodní plocha	ČR, s právem hospodařit s tímto majetkem pro Povodí Labe, státní podnik, Hradec Králové

- i) požadavky na zabezpečení budoucího provozu (užívání) stavby energiemi, vodou, pracovníky apod. a předpokládanou výši finančních potřeb jak provozu, tak i reprodukce pořízeného majetku a zdroje jejich úhrady v roce následujícím po roce uvedení stavby do provozu
nejsou
- j) v relevantních případech upozornění na nutnost zajištění povolení mimořádné manipulace pro realizaci stavby,
Realizace této akce si nevyžádá nutnost zajištění mimořádné manipulace
- k) výkresy a schémata určená správcem programu (u akcí, které je možno hradit z prostředků dotačních programů),
Akce nebude hrazená z prostředků dotačních titulů
- l) rozdělení stavby na stavební objekty a provozní soubory s určením u každého z nich jednotlivě zda jde o opravu či investici (včetně uvedení DHM v relevantních případech). Současně musí rozdělení na stavební objekty a provozní soubory korespondovat s rozdělením ve stávající evidenci DHM (v případě investic s předpokládaným vznikem nových DHM pak musí záměr obsahovat i návrh rozdělení stavebních objektů a provozních souborů pro budoucí zařazení do DHM)
akce nebude rozdělena na jednotlivé SO
- m) rozhodující projektované parametry ve tvaru (u akcí, které je možno hradit z prostředků dotačních programů) :
U této akce se nepředpokládá hrazení z prostředků dotačních titulů

Přílohy:

P1 situace (M 1 : 5000)

P2 ortofoto mapa (M 1 : 5000)

P3 informace o pozemcích

P4 rozpočet

P5 rozhodnutí k zásahu do VKP č. j.: MUHO/ 15231/2023/OŽP/Po

Příloha č. 1 - situace (M 1 : 5000)



ZÚŘ. KM 5,400

KÚŘ. KM 10,300

VYBRACOVAL	KONTROLOVAL	datum	list
Ing. Petr Šmíd	Ing. Jan Písek		
STAVBA			
LODRANTKA, DOLNÍ ROVĚŇ - LITETINY, ODSTRANĚNÍ			
NALEZU Z PRŮTOČNÉHO PRŮŘEZU VTL R. KM 5,400 -			
10,300			
OBST. SITUACE			
1 : 5 000			

Příloha č. 2 - ortofoto mapa (M 1 : 5000)



ZÚ Ř. KM 5,400

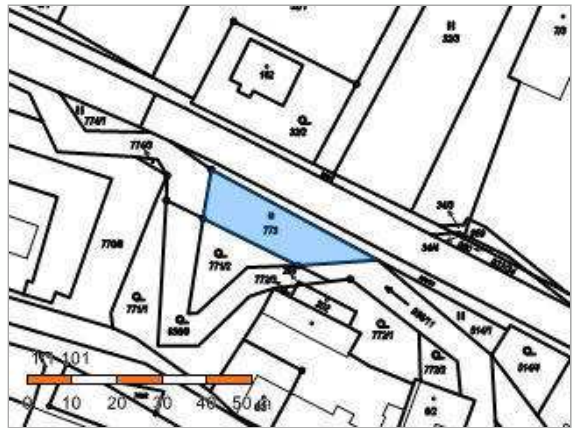
KÚ Ř. KM 10,300

VYPRACOVAL	KONTROLOVAL	STAVBA	ČÍSLO
Ing. Petr Šteblík	Ing. Ivan Písek	LODRANŤA, DOLNÍ ROVĚŘ, LITĚTVY, ODSTRANĚNÍ NÁLETŮ Z PRŮTOČNÉHO PROFILU V T. P. KM 5,400 - 10,300	01
OBJEM			MĚŘITVO
ORTOFOTO MAPA			1 : 0 km

Příloha č. 3 - informace o pozemcích

Informace o pozemku

Parcelní číslo:	773
Obec:	Dolní Roveň [574911]
Katastrální území:	Litětiny [685283]
Číslo LV:	368
Výměra [m ²]:	289
Typ parcely:	Parcela katastru nemovitostí
Mapový list:	KMD
Určení výměry:	Graficky nebo v digitalizované mapě
Druh pozemku:	trvalý travní porost



Vlastníci, jiní oprávnění

Vlastnické právo	Podíl
Česká republika	
Právo hospodařit s majetkem státu	Podíl
Povodí Labe, státní podnik, Víta Nejedlého 951/8, Slezské Předměstí, 50003 Hradec Králové	

Nesoulady

Popis	Řízení
Nesoulad druhu pozemku se skutečným stavem	ZDŘ-81/2019-606

Způsob ochrany nemovitosti

Název
zemědělský půdní fond

Seznam BPEJ

BPEJ	Výměra
32310	289

Omezení vlastnického práva

Nejsou evidována žádná omezení.

Jiné zápisy

Nejsou evidovány žádné jiné zápisy.

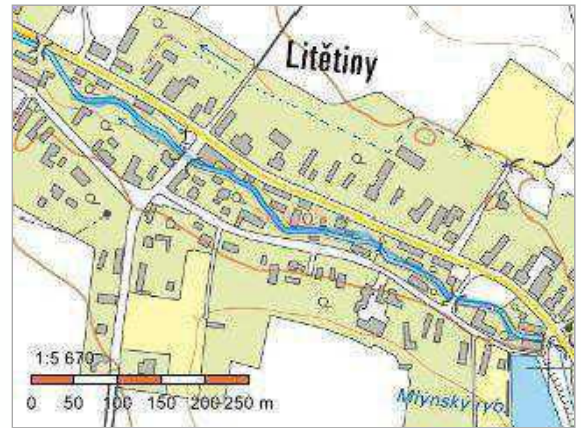
Řízení, v rámci kterých byl k nemovitosti zapsán cenový údaj

Nemovitost je v územním obvodu, kde státní správu katastru nemovitostí ČR vykonává [Katastrální úřad pro Pardubický kraj, Katastrální pracoviště Pardubice](#)

Zobrazené údaje mají informativní charakter. Platnost dat k 24.04.2023 07:00.

Informace o pozemku

Parcelní číslo:	936/1
Obec:	Dolní Roveň [574911]
Katastrální území:	Litětiny [685283]
Číslo LV:	368
Výměra [m ²]:	3054
Typ parcely:	Parcela katastru nemovitostí
Mapový list:	KMD
Určení výměry:	Graficky nebo v digitalizované mapě
Způsob využití:	koryto vodního toku přirozené nebo upravené
Druh pozemku:	vodní plocha



Vlastníci, jiní oprávnění

Vlastnické právo	Podíl
Česká republika	
Právo hospodařit s majetkem státu	Podíl
Povodí Labe, státní podnik, Víta Nejedlého 951/8, Slezské Předměstí, 50003 Hradec Králové	

Způsob ochrany nemovitosti

Nejsou evidovány žádné způsoby ochrany.

Seznam BPEJ

Parcela nemá evidované BPEJ.

Omezení vlastnického práva

Nejsou evidována žádná omezení.

Jiné zápisy

Nejsou evidovány žádné jiné zápisy.

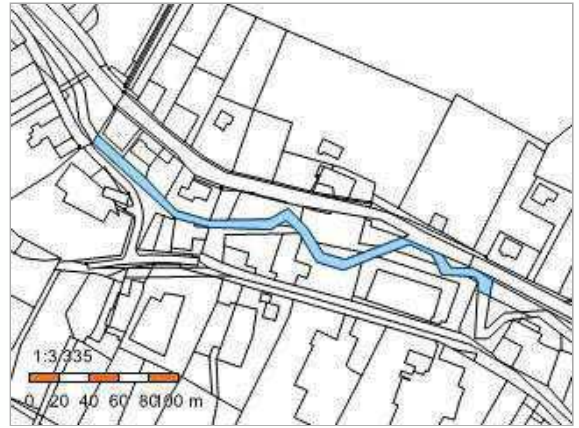
 Řízení, v rámci kterých byl k nemovitosti zapsán cenový údaj

Nemovitost je v územním obvodu, kde státní správu katastru nemovitostí ČR vykonává [Katastrální úřad pro Pardubický kraj, Katastrální pracoviště Pardubice](#)

Zobrazené údaje mají informativní charakter. Platnost dat k 24.04.2023 07:00.

Informace o pozemku

Parcelní číslo:	936/8
Obec:	Dolní Roveň [574911]
Katastrální území:	Litětiny [685283]
Číslo LV:	368
Výměra [m ²]:	1884
Typ parcely:	Parcela katastru nemovitostí
Mapový list:	KMD
Určení výměry:	Graficky nebo v digitalizované mapě
Způsob využití:	koryto vodního toku přirozené nebo upravené
Druh pozemku:	vodní plocha



Vlastníci, jiní oprávnění

Vlastnické právo	Podíl
Česká republika	
Právo hospodařit s majetkem státu	Podíl
Povodí Labe, státní podnik, Víta Nejedlého 951/8, Slezské Předměstí, 50003 Hradec Králové	

Nesoulady

Popis	Řízení
Nesoulad druhu pozemku se skutečným stavem	ZDŘ-81/2019-606

Způsob ochrany nemovitosti

Nejsou evidovány žádné způsoby ochrany.

Seznam BPEJ

Parcela nemá evidované BPEJ.

Omezení vlastnického práva

Nejsou evidována žádná omezení.

Jiné zápisy

Typ
Změna číslování parcel

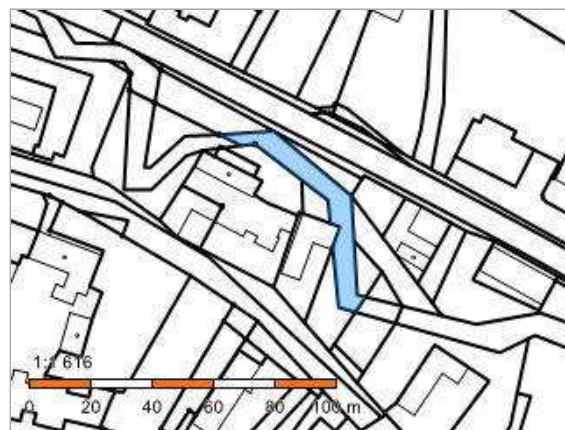
[📍](#) Řízení, v rámci kterých byl k nemovitosti zapsán cenový údaj

Nemovitost je v územním obvodu, kde státní správu katastru nemovitostí ČR vykonává [Katastrální úřad pro Pardubický kraj, Katastrální pracoviště Pardubice](#)

Zobrazené údaje mají informativní charakter. Platnost dat k 24.04.2023 07:00.

Informace o pozemku

Parcelní číslo:	936/11
Obec:	Dolní Roveň [574911]
Katastrální území:	Litětiny [685283]
Číslo LV:	368
Výměra [m ²]:	511
Typ parcely:	Parcela katastru nemovitostí
Mapový list:	KMD
Určení výměry:	Graficky nebo v digitalizované mapě
Způsob využití:	koryto vodního toku přirozené nebo upravené
Druh pozemku:	vodní plocha



Vlastníci, jiní oprávnění

Vlastnické právo	Podíl
Česká republika	
Právo hospodařit s majetkem státu	Podíl
Povodí Labe, státní podnik, Víta Nejedlého 951/8, Slezské Předměstí, 50003 Hradec Králové	

Nesoulady

Popis	Řízení
Nesoulad druhu pozemku se skutečným stavem	ZDŘ-81/2019-606

Způsob ochrany nemovitosti

Nejsou evidovány žádné způsoby ochrany.

Seznam BPEJ

Parcela nemá evidované BPEJ.

Omezení vlastnického práva

Nejsou evidována žádná omezení.

Jiné zápisy

Nejsou evidovány žádné jiné zápisy.

Řízení, v rámci kterých byl k nemovitosti zapsán cenový údaj

Nemovitost je v územním obvodu, kde státní správu katastru nemovitostí ČR vykonává [Katastrální úřad pro Pardubický kraj, Katastrální pracoviště Pardubice](#)

Zobrazené údaje mají informativní charakter. Platnost dat k 24.04.2023 07:00.

Informace o pozemku

Parcelní číslo:	1617/1
Obec:	Dolní Roveň [574911]
Katastrální území:	Horní Roveň [643971]
Číslo LV:	2453
Výměra [m ²]:	19126
Typ parcely:	Parcela katastru nemovitostí
Mapový list:	KMD
Určení výměry:	Graficky nebo v digitalizované mapě
Způsob využití:	koryto vodního toku umělé
Druh pozemku:	vodní plocha



Vlastníci, jiní oprávnění

Vlastnické právo	Podíl
Česká republika	
Právo hospodařit s majetkem státu	Podíl
Povodí Labe, státní podnik, Víta Nejedlého 951/8, Slezské Předměstí, 50003 Hradec Králové	

Způsob ochrany nemovitosti

Nejsou evidovány žádné způsoby ochrany.

Seznam BPEJ

Parcela nemá evidované BPEJ.

Omezení vlastnického práva

Typ
Věcné břemeno (podle listiny)

Jiné zápisy

Typ
Změna výměr obnovou operátu

Řízení, v rámci kterých byl k nemovitosti zapsán cenový údaj

Nemovitost je v územním obvodu, kde státní správu katastru nemovitostí ČR vykonává [Katastrální úřad pro Pardubický kraj, Katastrální pracoviště Pardubice](#)

Zobrazené údaje mají informativní charakter. Platnost dat k 24.04.2023 07:00.

Příloha č. 5 - rozhodnutí k zásahu do VKP č. j.: MUHO/ 15231/2023/OŽP/Po

Městský úřad v Holicích
odbor životního prostředí
Holice ,Holubova 1, 534 01 Holice v Č.
telefon:466 741 211 , fax 466 741 206

č.j. MUHO/ 15231/2023/OŽP/Po
Holice dne 30.5.2023
Vyřizuje: Ing.. Zdeňka Poláková DiS.
linka: 466 741 263
E-mail: polakova@mestoholice.cz

Obdrží:

Povodí Labe, státní podnik, závod Pardubice, Cihelna 135, 530 09 Pardubice

Souhlasné závazné stanovisko

Městský úřad v Holicích, odbor životního prostředí jako věcně a místně příslušný orgán státní správy podle § 77 zákona č.114/1992 Sb., o ochraně přírody a krajiny ve znění pozdějších předpisů a dle § 4 odst.2 citovaného zákona vydává toto

souhlasné závazné stanovisko k zásahu do významného krajinného prvku, lesy, rašeliniště, vodní toky, rybníky, jezera, údolní nivy.

Zásah do významného krajinného prvku spočívá v údržbě a odstranění náletů z průtočného profilu VT, ř.km 5,400 – 10,300, Lodrantka, Dolní Roveň – Litětiny vodního toku (IDVT 40071172) v k.ú. Dolní Roveň p.p.č.936/8, 936/1 , k.ú. Litětiny , 773, 936/11 ,k.ú. Horní Roveň p.p.č 1617/1 .

Zásah je možný za následujících podmínek:

- Orgán ochrany přírody a krajiny nemá námitek ke kácení náletových dřevin z průtočného profilu v rozsahu délky úseku který činí 4 900m, tj. 29.400m²
- Bude zachována vzdálenost břehových hran v šíři 6 m. Dřeviny které budou odstraněny budou v rozsahu 1 470m² , obvod dřevin nedosahuje předepsaných parametrů, tj, obvod kmene se pohybuje hluboce pod 80 cm.
- Odstranění dřevin bude převážně probíhat z průtočného profilu. Vzhledem k toku není vhodné odstranit velké množství dřevin z břehu,kořenový systém zajišťuje zpevnění přírodních břehových hran.
- Zbývající dřeviny, které se nachází kolem na obou březích budou zachovány.
- Dřeviny a vzniklá dřevní hmota po provedeném kácení bude odstraněna a zpracována neprodleně po samotném kácení a výřezu. Samotné kácení bude provedeno tak, aby nedošlo k poškození okolní zeleně.
- Odstranění náletů z průtočného profilu bude probíhat v době veg. klidu.

Toto souhlasné závazné stanovisko nenahrazuje vyjádření, ani rozhodnutí, která budou v této věci vydána a neřeší vlastnické vztahy .

Ing. Zdeňka Poláková, DiS.
Referentka životního prostředí

Na vědomí: Obec Dolní Roveň