
E.2 STANOVISKA VLASTNÍKŮ VEŘEJNÉ INFRASTRUKTURY

MODERNIZACE REJD PK MODŘANY

STUPEŇ PROJEKTOVÉ DOKUMENTACE:

Dokumentace pro vydání rozhodnutí o umístění stavby

DATUM:

08/2021



OBJEDNATEL



Povodí Vltavy, státní podnik
Holečkova 3178/8
150 00 Praha 5 - Smíchov



Sweco Hydroprojekt a.s.

Ústředí Praha
Táborská 31, Praha 4
www.sweco.cz

ČÍSLO ZAKÁZKY: 12-1124-0100 00
ARCHIVNÍ ČÍSLO: 007075/21/1

Modernizace rejd PK Modřany	E.2 Stanoviska vlastníků veřejné infrastruktury
	DUR

E.2 STANOVISKA VLASTNÍKŮ VEŘEJNÉ INFRASTRUKTURY

ÚPLNÝ NÁZEV AKCE (PROJEKTU): Modernizace rejd PK Modřany		DATUM: 08/2021
PODNÁZEV:		STUPEŇ PROJEKTOVÉ DOKUMENTACE: Dokumentace pro vydání rozhodnutí o umístění stavby
OBJEDNATEL: Povodí Vltavy, státní podnik		ADRESA: Holečkova 8/3178, 150 00 Praha 5
ZHOTOVITEL: Sweco Hydroprojekt a.s.	ADRESA: Táborská 31, 140 16 Praha 4	GENERÁLNÍ ŘEDITEL: Ing. Milan Moravec, Ph.D.
HLAVNÍ INŽENÝR PROJEKTU: Ing. Radek Veselý	ŘEDITEL DIVIZE: Ing. Petr Matějček	TECHNICKÁ KONTROLA: Ing. Petr Holý

Společnost **Sweco Hydroprojekt a.s.** je certifikovaná dle norem **ČSN EN ISO 9001:2009**, **ČSN EN ISO 14001:2005** a **ČSN OHSAS 18001:2008**.

© Sweco Hydroprojekt a.s.

Tato dokumentace včetně všech příloh (s výjimkou dat poskytnutých objednatelem) je duševním vlastnictvím akciové společnosti Sweco Hydroprojekt a.s. Objednatel této dokumentace je oprávněn ji využít k účelům vyplývajícím z uzavřené smlouvy bez jakéhokoliv omezení. Jiné osoby (jak fyzické, tak právnické) nejsou bez předchozího výslovného souhlasu objednatele oprávněny tuto dokumentaci ani její části jakkoli využívat, kopírovat (ani jiným způsobem rozmnožovat) nebo zpřístupnit dalším osobám.

Poznámka: Podpisy zpracovatelů jsou připojeny pouze k výtisku číslo 01 nebo originálu přílohy (matrici).

Modernizace rejd PK Modřany	E.2 Stanoviska vlastníků veřejné infrastruktury
	DUR

Modernizace rejd PK Modřany	E.2 Stanoviska vlastníků veřejné infrastruktury
	DUR

Modernizace rejd PK Modřany

Dokumentace pro vydání rozhodnutí o umístění stavby

Seznam příloh:

E.1 Stanoviska vlastníků veřejné infrastruktury:

1. Alfa telecom s.r.o.
2. Bohemiatel s.r.o.
3. Bytová správa ministerstva vnitra s.p.o.
4. Nej.cz s.r.o.
5. Coprosys a.s.
6. ČD – Telematika a.s.
7. ČEPS a.s.
8. Cetin a.s.
9. České radiokomunikace a.s.
10. ČEZ ICT Services a.s.
11. ČEZ Distribuce a.s.
12. Telco Pro Services a.s.
13. eHAMnet s.r.o.
14. ENGEN s.r.o.
15. iLine s.r.o.
16. KPE spol. s.r.o.
17. Ministerstvo vnitra ČR
18. Planet A a.s.
19. Telia Carrier Czech Republic a.s.
20. T-Mobile
21. Vodafone
22. ÚVT Internet s.r.o.
23. Veolia Energie ČR a.s.
24. Pražská teplárenská a.s.
25. Pražská plynárenská a.s.
26. PREdistribuce a.s.
27. TSK a.s.
28. Pražské vodovody a kanalizace a.s.
29. Bezpečnostní informační služba



Sweco Hydroprojekt a.s.
ústředí Praha
Táborská 31
140 16 Praha 4

Dopis ze dne:	Vyřizuje	V Praze dne
6.9.2021	spravce@alfatelecom.cz	24.9.2021
Věc	Existence sítí / územní rozhodnutí	

Dobrý den,
jako telekomunikační operátor veřejné pevné sítě elektronických komunikací v souladu se zákonem č. 183/2006 Sb. o územním plánování a stavebním řádu (stavební zákon) vydáváme pro : Povodí Vltavy s.p..
K danému dni **souhlasné** stanovisko s Vaším projektem. Naše sítě nezasahují do Vámi vyznačeného území.

na akci: Modernizace rejd PK Modřany , 203/5, 222/5, 4109/2, 4109/3, 4111/1,
4111/10
k.ú. Modřany

S pozdravem

Alfa Telecom
Kloknerova 2249/9
148 00 Praha 4
IČ: 27228878, DIČ: CZ27228878

Platnost vyjádření je stanovena na dobu 2 let ode dne vystavení
ALFA TELECOM s.r.o., Kloknerova 9, 148 00 Praha 4
IČ:27228878 DIČ:CZ27228878
[http.: www.alfatelecom.cz](http://www.alfatelecom.cz)



LP-P0932-2021



Katastrální území	P. číslo	Druh pozemku	Výměra	Dočasný zábor	Zábor trvalý	Vlastnické právo
Modřany (728616)	4111/1	vodní plocha	70 461	7 032	444	Povodí Vltavy, státní podnik, Holečkova 3178/8, Smíchov, 15000 Praha 5
	4111/10	Zastavěná plocha a	7 159	1 413	446	
	222/5	ostatní plocha	3 756	266	1	
	203/5	ostatní plocha	2 030	39	-	
	4109/3	ostatní plocha	3 060	111	-	
	4109/2	ostatní plocha	6 455	745	-	

LEGENDA

- geodetické zaměření
- nové konstrukce
- hranice dočasného záboru (= hranice řešeného území)
- hranice parcel
- 816/1 parcelní čísla
- jmínování

MAJETKOVÉ POMĚRY

- 8 840 m² hranice dočasného záboru
- 890 m² hranice stavby
- 890 m² hranice trvalého záboru

BOHEMIATEL s.r.o.
IČ: 60491515
Libušská 210, Praha 4

V zakreslené situaci se nenachází
žádné podzemní vedení, či zařízení
naší společnosti.


Toto vyjádření platí 1 rok
Datum: 12.9.2021 Podpis:



Výškový systém Balt p.v.

Souřadný systém S-JTSK

6			
5			
4			
3			
2			
1			
REVIZE	POPIS	DATUM	SCHVÁLIL

Sweco Hydroprojekt a.s. Ústředí Praha Táborská 31, 140 16 Praha 4; praha@sweco.cz; www.sweco.cz				SWECO 	
VYPRACOVAL	Ing. Wltdt	HIP	Ing. Veselý	T. KONTROLA	Ing. Holý
PROJEKTANT	Ing. Wltdt	REDITEL DIVIZE	Ing. Matýček	DATUM	06/2021
OBJEDNATEL	Povodí Vltavy, státní podnik			OKRES	Praha
AKCE: <div>Modernizace rejd PK Modřany</div>				ČÍSLO ZAKÁZKY	12-1124-0100
				STUPEŇ	DUR
				FORMÁT	4 A4
				MĚŘITKO	1:200
				ARCHIVNÍ ČÍSLO	005686/21/1
PŘÍLOHA: Katastrální situace				ČÍSLO PŘÍLOHY	C.4

Tato dokumentace včetně všech příloh (s výjimkou dat poskytnutých objednatelům) je důvěrným vlastnictvím akciové společnosti Sweco Hydroprojekt a.s. Objednatel této dokumentace je oprávněn ji využít k účelům vyplývajícím z uzavřené smlouvy bez jakéhokoli omezení. Jiné osoby (jak fyzické, tak právnické) nejsou bez předchozího výslovného souhlasu objednatele oprávněny tuto dokumentaci ani její části jakkoli využívat, kopírovat (ani jiným způsobem rozmnožovat) nebo zpřístupňovat dalším osobám.
Poznámka: Podpisy zpracovatelů jsou připojeny pouze k výstisku číslo 01 nebo originálu přílohy (matrice).

Wildt, Jiří

Od: Kitzler, Karel <kitzler@bsmv.cz>
Odesláno: pondělí 6. září 2021 13:25
Komu: Wildt, Jiří
Předmět: RE: Modernizace rejd PK Modřany

Dobrý den,
v uvedené lokalitě nehospodaří Bytová správa Ministerstva vnitra, s.p.o., s žádným majetkem.

S pozdravem

Ing. Karel Kitzler
Bytová správa Ministerstva vnitra, s.p.o.

From: Wildt, Jiří [mailto:Jiri.Wildt@sweco.cz]
Sent: Monday, September 6, 2021 1:01 PM
To: Kitzler, Karel <kitzler@bsmv.cz>
Subject: Modernizace rejd PK Modřany

Vážení,

v současné době jsme zpracovali pro Povodí Vltavy, státní podnik, projektovou dokumentaci pro vydání územního rozhodnutí na akci Modernizace rejd PK Modřany. Prakticky se jedná o výstavbu nových zdí horní rejdy plavební komory na základě výsledků fyzikálního modelu. Stavba se nachází v katastrálním území Modřany.

Chtěl bych Vás požádat o vydání stanoviska k projektové dokumentaci. Zasílám Vám Průvodní zprávu, Souhrnnou technickou zprávu, Katastrální a Koordinační situaci z projektové dokumentace. Současně s projektovou dokumentací zasílám i plnou moc.

Za zaslání stanoviska předem děkuji.
Jiří Wildt

Ing. Jiří Wildt
Projektant
Divize hydrotechniky, ekologie
a odpadového hospodářství
Telefon: +420 261 102 446
Mobil: +420 775 347 698
jiri.wildt@sweco.cz

Sweco Hydroprojekt a.s.
ústředí Praha
Táborská 31
140 16 Praha 4
Telefon +420 261 102 242
Fax +420 261 215 186
www.sweco.cz



Zvažte prosím, zda je s ohledem na životní prostředí nutné tento e-mail vytisknout.

Všechna sdělení předaná prostřednictvím této e-mailové zprávy (včetně všech případných příloh) mají pouze informativní, komunikační nebo pracovní charakter. V žádném případě nemohou být považována za ujednání smluvního nebo obdobného charakteru, pokud v textu zprávy není výslovně uvedeno jinak.

Information from ESET Mail Security, version of virus signature database 23915 (20210906)

The message was checked by ESET Mail Security.
<http://www.eset.com>

Naše zn.: VYJNEJ-2021-05671-01

Vyřizuje: Barbora Vlková

Mobil: 605510867

E-mail: lkaspar@nej.cz

Sweco Hydroprojekt a.s.

Ing. Jiří Wildt

Tabárská 940/31

140 00 Praha

V praze dne 15. 9. 2021

VYJÁDŘENÍ O EXISTENCI SÍTĚ ELEKTRONICKÝCH KOMUNIKACÍ společnosti Nej.cz s.r.o.

Žadatel(ka), společnost Sweco Hydroprojekt a.s., Tabárská 940/31, 140 00 Praha (dále jen "žadatel") podal(a) dne 7. 9. 2021 žádost o vyjádření ke stavební akci nazvané

Modernizace rejd PK Modřany

přičemž stanovil(a) důvod žádosti a oblast dotčeného zájmového území, v němž bude stavba probíhat. Na základě určení a vyznačení zájmového území a na základě stanovení důvodu pro vydání vyjádření vydává společnost Nej.cz s.r.o., Kaplanova 2252/8, 148 00 Praha 4, jakožto vlastník technické infrastruktury v souladu s ustanovením § 101 zákona č. 127/2005 Sb., o elektronických komunikacích a o změně některých souvisejících zákonů (zákon o elektronických komunikacích), ve znění pozdějších předpisů a § 161 zákona č. 183/2006 Sb., o územním plánování a stavebním řádu (stavební zákon) či dle dalších příslušných právních předpisů a v souladu s příslušnými ustanoveními zákona č. 89/2012Sb. občanského zákoníku v platném znění, následující vyjádření:

Ve vyznačeném zájmovém území se nenachází vedení a zařízení sítě elektronických komunikací (dále jen „SEK“) společnosti Nej.cz s.r.o.

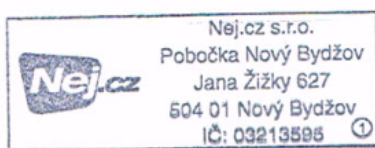
Společnost Nej.cz s.r.o. souhlasí s předmětnou stavební akcí a zároveň souhlasí s vydáním příslušného správního rozhodnutí stavebním úřadem pro povolení předmětné stavební akce (rozhodnutí o umístění stavby, stavební povolení či jiné).

Další ustanovení a informace:

- Vyjádření je platné pouze pro zájmové území určené a vyznačené žadatelem. Změní-li se zájmové území či dojde-li ke změnám v projektové dokumentaci, je nutno požádat o nové vyjádření!
- **Platnost vyjádření je 1 rok od vydání, vyjádření tedy pozbývá platnosti dnem 15. 9. 2022**

- Platnost vyjádření nelze prodloužit a je nutné vždy žádat o vystavení nového vyjádření.
- Upozorňujeme, že zpracovatel nenese odpovědnost za škody, které by mohly vzniknout nesprávně či neúplně poskytnutými údaji včetně nesprávného či neúplného zákresu zájmového území. Žadatel bere na vědomí, že jakékoliv poskytnuté informace o síti Nej.cz s.r.o. smí být použita pouze k účelu, pro který byla poskytnuta (nejčastěji ve věci spojené se zpracováním projektové dokumentace, získáním povolení od stavebního úřadu a realizací stavební akce). Případná námi poskytnutá data není povoleno používat k jiným účelům (zejména rozmnožovat a půjčovat, prodávat či pronajímat třetím stranám, používat jako zdroj pro své informační systémy, ani je používat jako podklad při projektování jiných staveb).
- Dotazy, oznámení či žádosti o sdělení kontaktu na techniky Nej.cz s.r.o. směřujte na pracovníka ochrany sítě (POS). Tím je osoba, která vydala toto vyjádření (viz kontakt níže). Pro doručování písemností použijte adresu níže v dokumentu.

V praze dne 15. 9. 2021



Barbora Vlková
specialista technické dokumentace
mob.: 605510867
e-mail: lkaspar@nej.cz

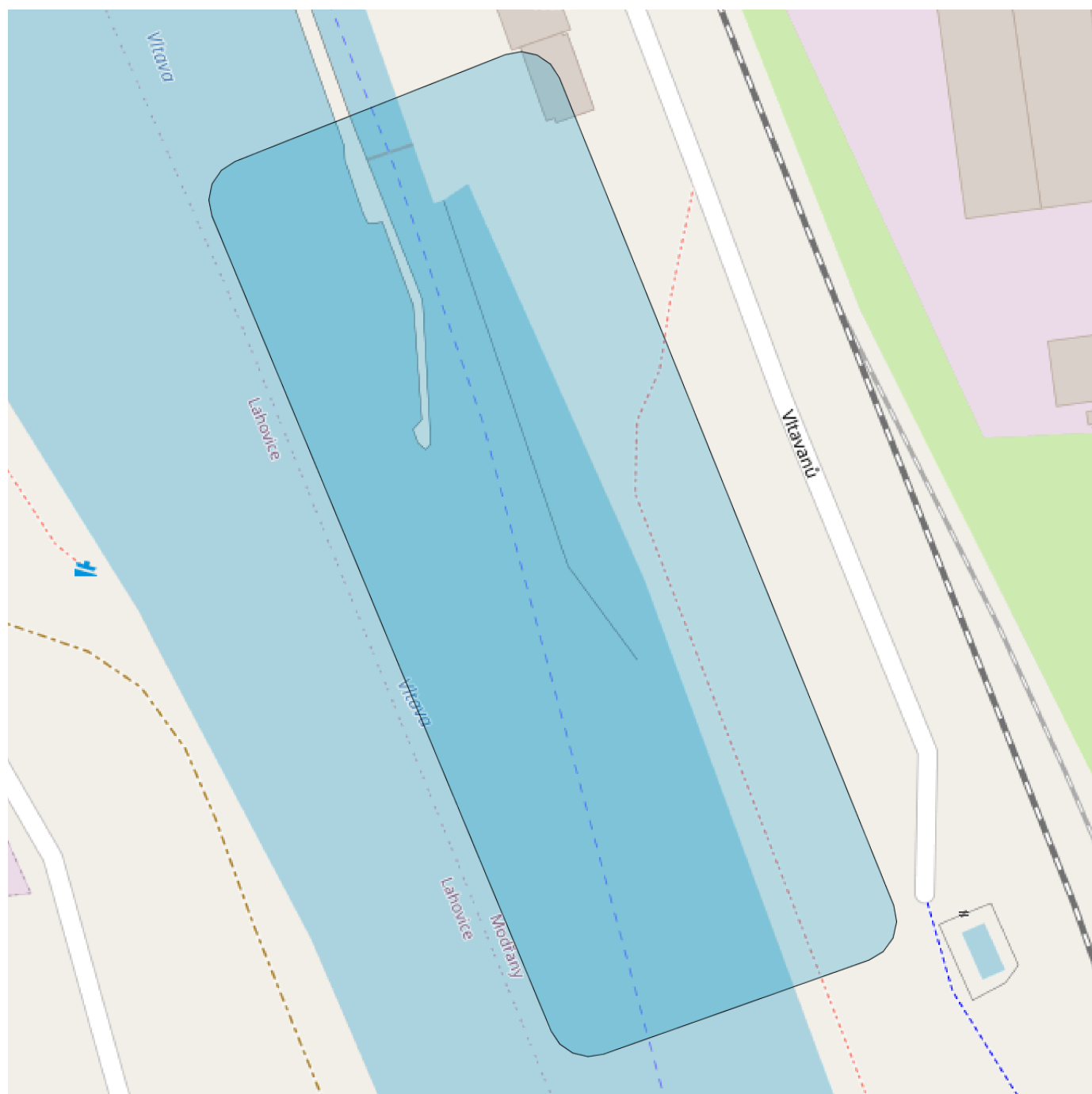
Sídlo společnosti:
Nej.cz s.r.o.
Kaplanova 2252/8
148 00 Praha 4

Adresa pro doručování písemností:
Nej.cz s.r.o.,
pobočka Nový Bydžov
Jana Žižky 627
504 01 Nový Bydžov




















Přílohy:

1x zákres zájmového území

Příloha č.1: Zákres zájmového území k vyjádření zn.VYJNEJ-2021-05671-01



Legenda:

	Rozsah zájmového území		Zemní koaxiální vedení, zaměřené
	Zemní optické vedení, zaměřené		Zemní koaxiální vedení, nezaměřené
	Zemní optické vedení, nezaměřené		Nadzemní koaxiální vedení (převěs)
	Nadzemní optické vedení (převěs)		Koaxiální trasa v kolektoru / kabelovodu
	Optická trasa v kolektoru / kabelovodu		Koaxiální trasa vedená vnitřkem domu
	Cizí zemní trasa, v níž jsou pronajmuté optické kabely		Směrový radioreléový spoj
	Cizí nadzemní trasa, v níž jsou pronajmuté optické kabely		HDP trubky, zaměřené
	Cizí kolektorová trasa, v níž jsou pronajmuté optické kabely		HDP trubky, nezaměřené
	Optická trasa vedená vnitřkem domu		Pronajaté zemní koaxiální vedení
			Pronajaté nadzemní koaxiální vedení

Vygenerováno aplikací Sítě fy RTNext



COMPUTER - PROGRAM - SYSTEM

Sweco Hydroprojekt a.s. ústředí Praha Táborská 31 140 16 Praha 4		
Dopis ze dne	Vyřizuje	V Praze dne
6.9.2021	spravce@coprosys.cz	24.9.2021
Věc	Existence sítí / územní rozhodnutí	

Dobrý den,
jako telekomunikační operátor veřejné pevné sítě elektronických komunikací v souladu se zákonem č. 183/2006 Sb. o územním plánování a stavebním řádu (stavební zákon) vydáváme pro: Povodí Vltavy s.p.
K danému dni **souhlasné** stanovisko s Vaší stavbou. Naše sítě nezasahují do Vámi vyznačeného území.

na akci : Modernizace rejd PK Modřany , 203/5, 222/5, 4109/2, 4109/3, 4111/1,
4111/10
k.ú. Modřany

S pozdravem

.



Platnost vyjádření je stanovena na dobu 2 let ode dne vystavení.

CoProSys a. s., Czech republic, 537 05 CHRUDIM, Na Kopci 239
tel.: *42-469- 775775, fax: *42-469-622592,
e-mail :sales@coprosys.cz, http: www.coprosys.cz
IČO: 45534152, DIČ: CZ45534152

Dopis zn.:

Č.jednací:

Vyřizuje: 1202109493

:

Tel.: +420 972 225 116

FAX:

e-mail : hana.tinterova@cdt.cz

Datum: 11.06.2021

Sweco Hydroprojekt a.s

Ing. Jiří Wildt

Táborská 940

14000 Praha

Věc: **Vyjádření k existenci komunikačního vedení v majetku SŽDC s.o. - divize TÚDC, ČD - Telematiky a.s. .
Pro vyšší stupeň řízení je nutné zanést zařízení do PD a požádat o nové vyjádření.**

Akce: **Modernizace rejdu PK Modřany**

Území: Dle předložené situace.

Vyjádření pozbývá platnosti dne 11.06.2023

Při realizaci výše uvedené akce **DOJDE** ke styku s telekomunikačním vedením a zařízením, která jsou chráněna ochranným pásmem dle §102 zák.č.127/2005 Sb.,o elektronických komunikacích.

Toto vyjádření platí jen pro dokumentaci ověřenou organizací ČD - Telematika a.s. a pro rozsah prací na ní vyznačených. Nenahrazuje souhrnná stanoviska SŽDC s.o. - divize TÚDC, ČD - Telematika a.s..

Zařízení: 1x správa železnic

Kniha plánů: KP č.9, DK Bráník-Modřany, L.9-11

Přílohy: Polohopis

1x Všeobecné podmínky SŽDC

ČD - Telematika a.s.
Úsek servis infrastruktury

V.Z.


ČD-TELEMATIKA
ČD - Telematika a.s.
Servis kabelových sítí Praha
skupina ochrany a dokumentace
Pod Tábořem 369/8a, 190 00 Praha 9
DIČ: CZ61459445
Tel.: +420 972 225 116
cdt@cdt.cz, www.cdt.cz

97

**Všeobecné podmínky pro činnosti na kabelech (a v jejich blízkosti) v majetku Správy železnic, státní organizace
(ve správě Centra telematiky a diagnostiky)**

Schváleno CTD č.j.: 2681/2020-SŽ-CTD-DE ze dne: 06.04.2020

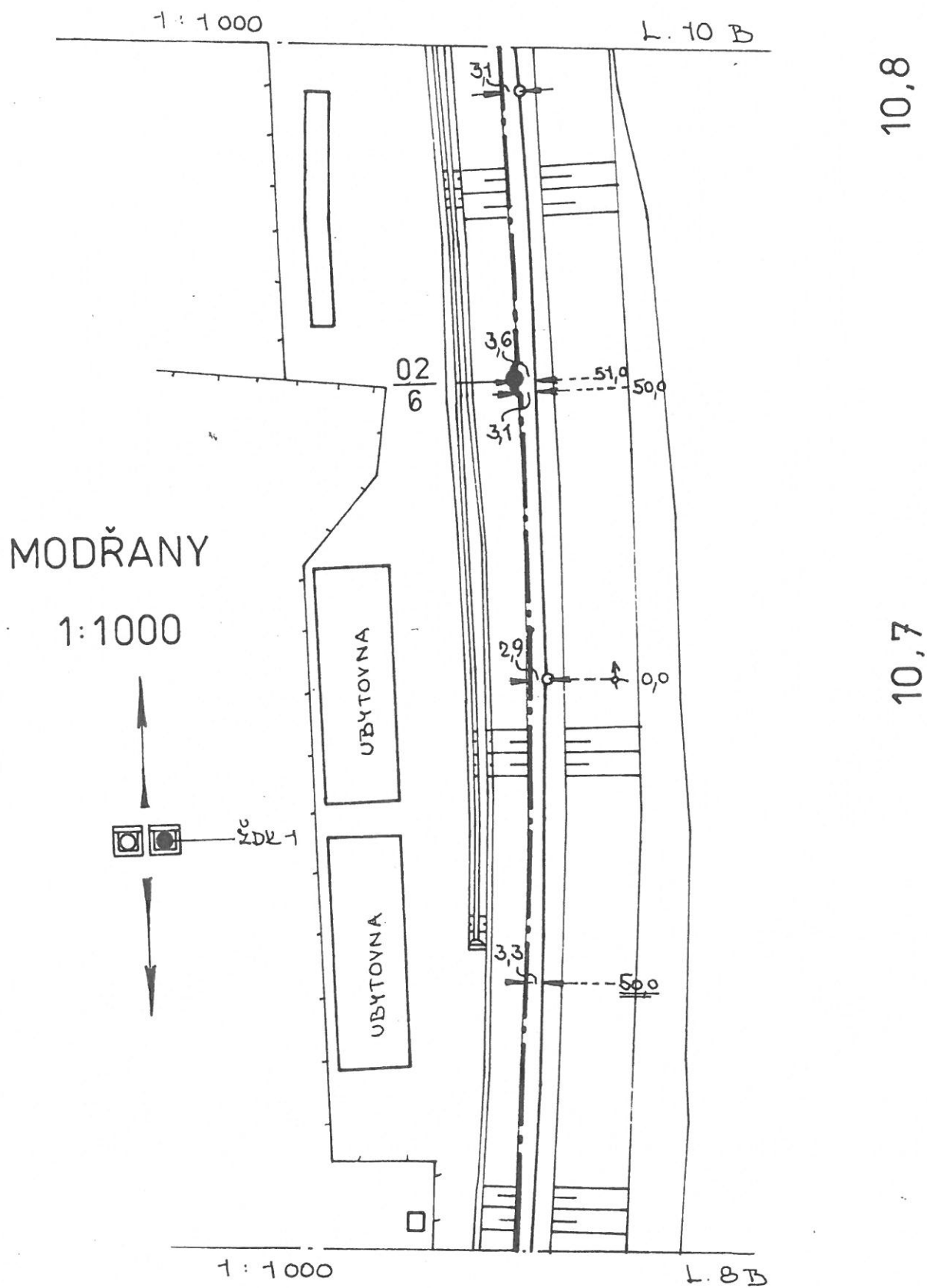
ČD - Telematika a.s. jako organizace udržující je na základě smluvního vztahu odpovědná za zajištění provozu, dohledu, servisu a údržby na zařízení telekomunikační infrastruktury Správy železnic, státní organizace ve správě Centra telematiky a diagnostiky (dále jen CTD).

Stavebník pracující v blízkosti kabelového vedení, nebo manipulující s kabelovým vedením ve správě CTD, je povinen učinit veškerá potřebná opatření tak, aby nedošlo k poškození nebo zhoršení kvality sítě elektronických komunikací a zařízení stavebními pracemi, zejména tím, že zajistí:

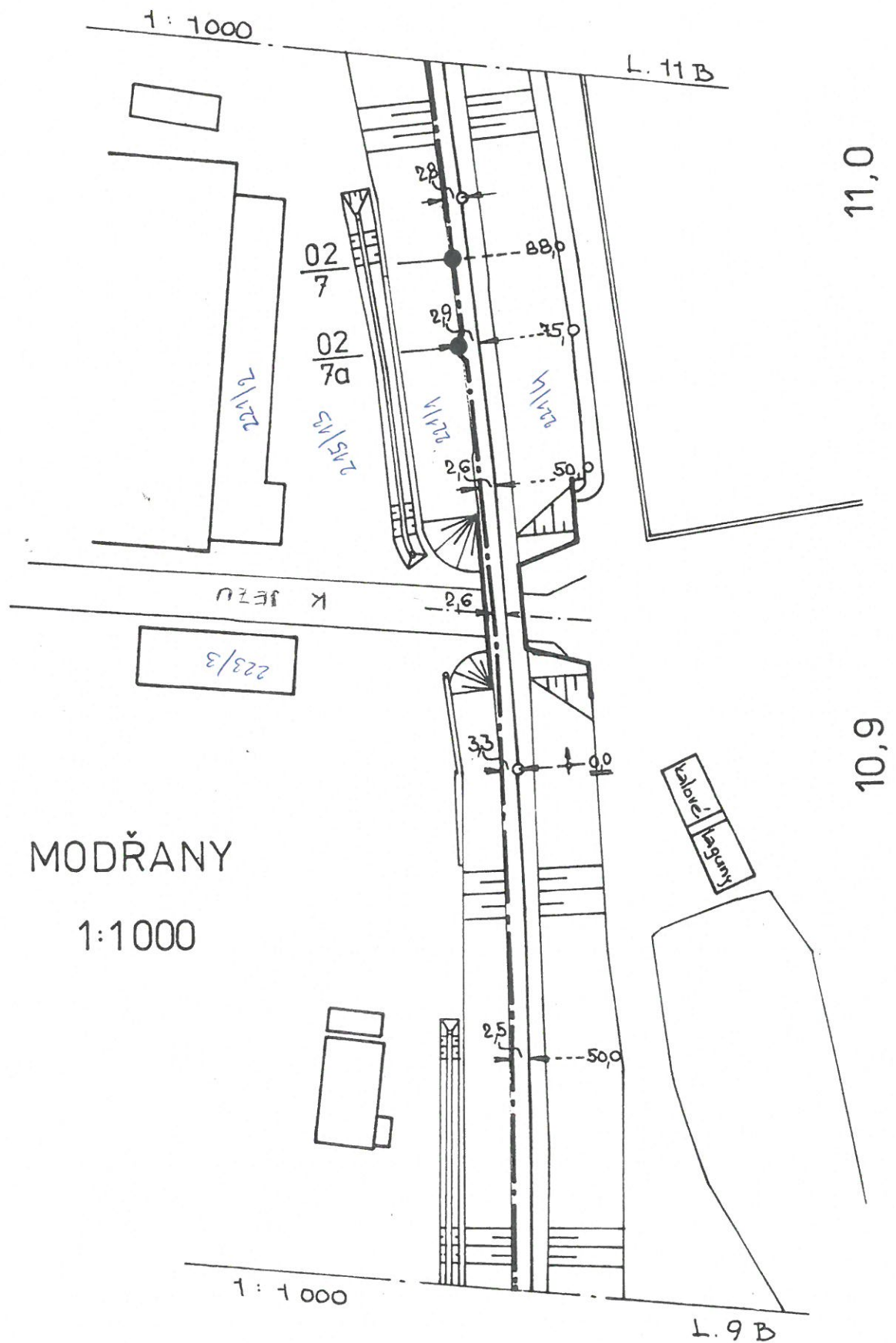
- aby projektová dokumentace byla zpracována dle platné legislativy. V polohopisných výkresech dokumentace je nutno uvádět železniční kilometry (jestliže se jedná o ochranné pásmo dráhy).
- aby činnosti na majetku ve správě CTD uvedené již ve stupni dokumentace pro územní řízení byly v souladu s technickými kvalitativními podmínkami staveb státních drah, (do projektové dokumentace pro územní řízení je nutno zakreslit síť elektronických komunikací ve správě CTD).
- písemné vyrozumění organizaci udržující o zahájení prací, a to nejméně 15 dnů předem,
- aby před zahájením zemních prací bylo pracovníky ČD – Telematika a.s. (kontakty naleznete na www.cdt.cz, sekce **O nás – Informace pro stavebníky - Vytýčení trasy telekomunikačního vedení, kontrola na stavbě**) provedeno vytýčení polohy podzemní sítě elektronických komunikací a zařízení přímo ve staveništi (trase),
- prokazatelné seznámení pracovníků, kteří budou provádět práce, s polohou vedení (zařízení),
- upozornění organizace provádějící zemní práce na možnou odchylku uloženého vedení (zařízení) od polohy vyznačené ve výkresové dokumentaci,
- upozornění pracovníků, aby dbali při pracích v těchto místech největší opatrnosti a nepoužívali zde nevhodné nářadí, a také ve vzdálenosti nejméně 1,5m po každé straně vyznačené trasy vedení (zařízení) používali pouze ruční kopání,
- řádné zabezpečení odkryté podzemní sítě elektronických komunikací (zařízení) proti poškození, zcizení a řádné zajištění výkopů případně včetně osvětlení,
- odpovídající ochranu kabelů a ochranu kabelové trasy dle platných norem, pokud bude trasa kabelů pojižděna vozidly nebo stavební mechanizací,
- ochranu kabelů v místech, kde kabel vystupuje ze země (vstupy do budov, rozvaděčů, na sloupy, trasy kabelu na mostech a propustech, apod.) a také kabelových vedení a závěrů v objektech,
- odpovídající ochranu příslušenství kabelových tras (ochranné a označující prvky, tzn. žláby, chráničky, HDPE trubky, kabelové označovníky, markery, ...),
- aby organizace provádějící zemní práce zhutnila zeminu pod kabelem před jeho zakrytím po vrstvách (záhozem) a vyzvala ČD - Telematiku a.s. (kontakty naleznete na www.cdt.cz, sekce **O nás – Informace pro stavebníky - Vytýčení trasy telekomunikačního vedení, kontrola na stavbě**) k provedení kontroly před zakrytím kabelu, zda není vedení (zařízení) viditelně poškozeno a zda byly dodrženy příslušné normy a stanovené podmínky,
- aby nad kabelovou trasou a v jejím ochranném pásmu byl dodržován zákaz skládek, deponií materiálu, vysazování trvalých porostů a budování zařízení, která by znemožnila přístup ke kabelům. Bez souhlasu správce nesnižovat, ani nezvyšovat vrstvu zeminy nad kabelovou trasou,
- aby při křížení, příp. souběžích podzemní sítě elektronických komunikací byla dodržena ČSN 73 6005 „Prostorové uspořádání sítí technického vybavení“,
- aby při provádění zemních prací byla dodržena ČSN 33 2160 „Předpisy pro ochranu sdělovacích vedení a zařízení před nebezpečnými vlivy trojfázových vedení VN,VVN a ZVV a ČSN 33 2000-5-54-ed 3 „Územnění a ochranné vodiče“,
- neprodleně ohlášení každého poškození podzemní sítě elektronických komunikací a zařízení organizaci ČD - Telematika a.s. (telefonicky HELP DESK: +420 972 110 000),
- ohlášení ukončení stavby organizaci udržující, včetně správce a jeho pozvání ke kolaudačnímu řízení,
- aby při provádění prací byly respektovány podmínky vyplývající ze zákona o elektronických komunikacích č.127/2005 Sb., zákona o drahách č.266/1994 Sb. a stavebního zákona č.183/2006 Sb., včetně platných prováděcích vyhlášek.,
- provedení prací (včetně projektování) na síti elektronických komunikací (zařízení) organizací, jejich pracovníci provádějící práce mají platné příslušné odborné oprávnění k práci na železničním telekomunikačním zařízení, dle zákona o drahách č.266/1994Sb., „Podmínky odborné způsobilosti“ výše uvedeného zákona a vyhl.č.101/1995 Sb., a příslušných výnosů Správy železnic, státní organizace (zejména Předpisem Zam 1). Toto (časově omezené) oprávnění lze získat složením příslušné odborné zkoušky u ředitelství Správy železnic, státní organizace,
- uzavření „Smlouvy o vynucené překládce podzemního komunikačního vedení“ se správcem kabelu (Správa železnic, státní organizace, Centrum telematiky a diagnostiky, Malletova 10/2363, 190 00 Praha 9 – Libeň) v případě, kdy je telekomunikační vedení (zařízení) položeno nebo jeho poloha změněna mimo pozemky Správy železnic, státní organizace,
- ověření výškového umístění vedení (zařízení) ručně kopanými sondami vzhledem k tomu, že správce neodpovídá za změny provedené bez jeho vědomí nad trasou vedení (zařízení).

Nedodržení těchto podmínek je hrubým porušením právní povinnosti podle zákona 127/2005 Sb., O elektronických komunikacích, zákona 266/1994 Sb., Zákon o drahách.

Případné rozpory nebo výjimky z jednotlivých ustanovení řeší správce, kterým je: Správa železnic, státní organizace, Centrum telematiky a diagnostiky se sídlem Praha 9 - Libeň, Malletova 10/2363.

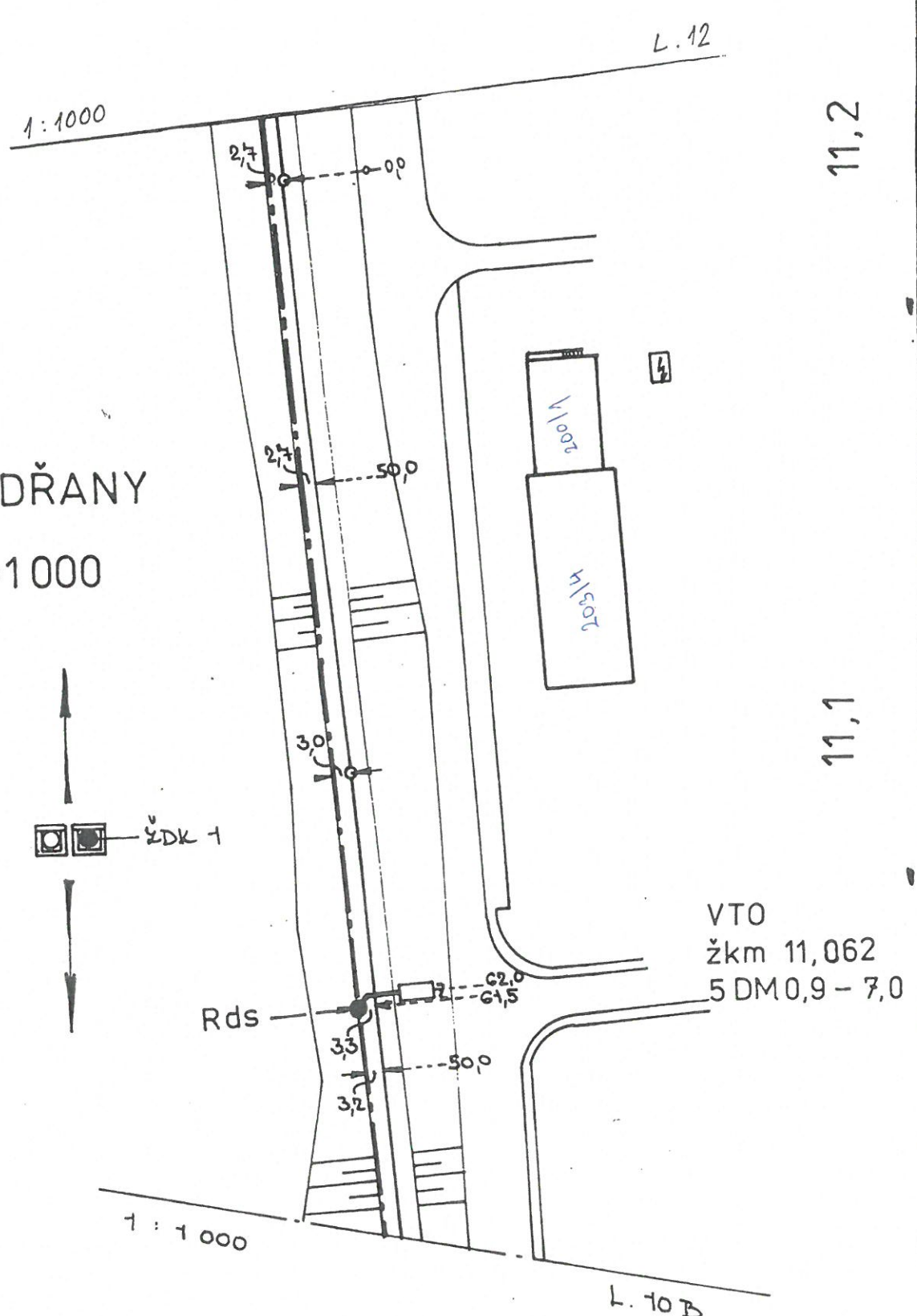


ČSD	Navrhl					DR. BRANIK
	Kreslil	8/95	bl			MODŘANY
	Zkoušel					L. 9 B



ČSD	Navrhl					DK BRANIK MODŘANY
	Kreslil	2/92 kol				
1:1000	Zkoušel					L. 10 B

MODŘANY
1:1 000



ČSD	Navrh					JK BRANIK
	Kreslil	2/95	Kol			MODŘANY
	Zkoušel					L. 11 B



Sweco Hydroprojekt a.s.
Ing. Jiří Wildt
Táborská č.p. 940/31
140 00 Nusle

(dále jen „žadatel“)

Číslo žádosti	Naše značka	Vyřizuje / linka / e-mail	Místo odeslání / dne
202107848	7848/2021/CEPS	Michal Rotbauer / +420381107239 / rotbauer@ceps.cz	Praha / 6. 9. 2021

Stanovisko vlastníka technické infrastruktury (přenosové soustavy) k podmínkám dotčených ochranných pásem podle zákona č. 183/2006 Sb., stavební zákon

Název záměru: Modernizace rejdu PK Modřany (dále jen „Záměr“)

Stanovisko se vydává jako podklad pro: Územní řízení nebo územní souhlas k umístění stavby (Stanovisko použitelné v řízeních dle § 86 nebo § 96 Stavebního zákona, kterými se umísťují stavby.)

Vážený žadateli,

na základě Vaší žádosti o vydání stanoviska podle zákona č. 183/2006 Sb., stavební zákon pro Váš Záměr Vám sdělujeme, že v území označeném Vaším polygonem (viz příloha č. 1 a 2 tohoto stanoviska) se nenachází žádné zařízení přenosové soustavy, ani jeho ochranné pásmo.

Proto nemáme k Záměru připomínky a se Záměrem souhlasíme.

Toto stanovisko má platnost do 06. 09. 2023

Vedeme elektřinu nejvyššího napětí



S pozdravem

ČEPS, a.s.

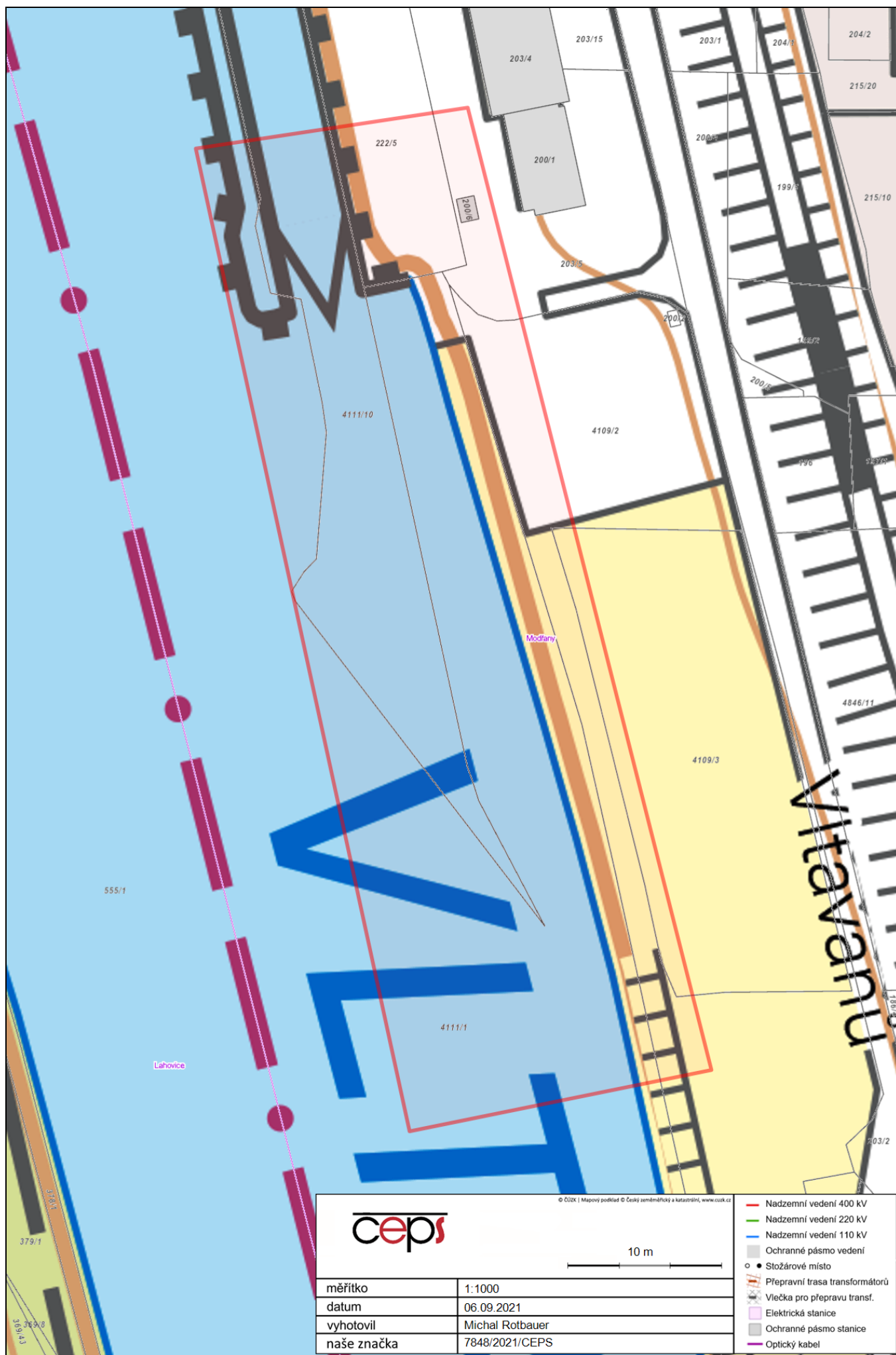


Přílohy:

- 1) Polygon zájmového území*
- 2) Seznam parcel a katastrálních území dotčených polygonem zájmového území*

Vedeme elektřinu nejvyššího napětí

ČEPS, a.s., Elektrárnská 774/2, 101 52 Praha 10, tel.: +420 211 044 111, www.ceps.cz
IČO: 25702556, DIČ: CZ25702556, Bankovní spojení: Komerční banka, č. ú.: 19-3312670277/0100
Společnost je zapsána v obchodním rejstříku vedeném u Městského soudu v Praze, oddíl B, vložka 5597



ceps

© CÚZK | Mapový podklad © Český zeměměřický a katastrální úřad, www.cuzk.cz

10 m

měřítka	1:1000
datum	06.09.2021
vyhotovil	Michal Rotbauer
naše značka	7848/2021/CEPS

- Nadzemní vedení 400 kV
- Nadzemní vedení 220 kV
- Nadzemní vedení 110 kV
- Ochranné pásmo vedení
- Stožárové místo
- Přepavní trasa transformátorů
- Vlečka pro přepravu transf.
- Elektrická stanice
- Ochranné pásmo stanice
- Optický kabel

Příloha č. 2 - Seznam parcel a katastrálních území dotčených polygonem zájmového území

Kód katastrálního území	Katastrální území	Parcelní číslo
728616	Modřany	200/6
728616	Modřany	203/5
728616	Modřany	222/5
728616	Modřany	4109/2
728616	Modřany	4109/3
728616	Modřany	4111/1
728616	Modřany	4111/10

**VYJÁDŘENÍ O EXISTENCI SÍTĚ ELEKTRONICKÝCH KOMUNIKACÍ
společnosti CETIN a.s.
(„Vyjádření“)**

**A VŠEOBECNÉ PODMÍNKY OCHRANY SÍTĚ ELEKTRONICKÝCH KOMUNIKACÍ
společnosti CETIN a.s.
(„Všeobecné podmínky ochrany SEK“)**

toto Vyjádření a Všeobecné podmínky ochrany SEK je vydané dle ustanovení § 101 zákona č. 127/2005 Sb., o elektronických komunikacích a o změně některých souvisejících zákonů, v účinném znění („**Zákon o elektronických komunikacích**“), a dle ustanovení § 161 zákona č. 183/2006 Sb., o územním plánování a stavebním řádu, v účinném znění („**Stavební zákon**“), a dle příslušných ustanovení zákona č. 89/2012 Sb., občanský zákoník, v účinném znění („**Občanský zákoník**“)

Číslo jednací: 655102/21

Číslo žádosti: 0121 135 899 („Žádost“)

Název akce („ Stavba “)	Modernizace rejdu PK Modřany - DUR	
Důvod vydání Vyjádření („ Důvod vyjádření “)	Informace o poloze sítě	
Žadatel	Sweco Hydroprojekt a.s., kontaktní osoba: Jiří Wildt, Tábořská 940/31, Praha, 14000	
Stavebník	-- neuvedeno --, -- neuvedeno --, 0	
Zájmové území	Okres	Hlavní město Praha
	Obec	Praha
	Kat. území / č. parcely	Lahovice; Modřany
Platnost Vyjádření	11. 5. 2023 („Den konce platnosti Vyjádření“)	

Žadatel Žádostí určil a vyznačil Zájmové území, jakož i určil Důvod Vyjádření.

Na základě určení a vyznačení Zájmového území Žadatelem a na základě určení Důvodu Vyjádření vydává společnost CETIN a.s. následující Vyjádření:

Dojde ke střetu se sítí elektronických komunikací (dále jen „SEK“) společnosti CETIN a.s.

- (I) Na Žadatelem určeném a vyznačeném Zájmovém území se vyskytuje SEK společnosti CETIN a.s.; a
- (II) Stavebník nebo jím pověřená třetí osoba je povinen řídit se Všeobecnými podmínkami ochrany SEK, které jsou nedílnou součástí Vyjádření; a
- (III) pro případ, že bude nezbytné přeložení SEK, zajistí vždy takové přeložení SEK její vlastník, společnost CETIN a.s. Stavebník, který vyvolal překládku SEK je dle ustanovení § 104 odst. 17 Zákona o elektronických komunikacích povinen uhradit společnosti CETIN a.s. veškeré náklady na nezbytné úpravy dotčeného úseku SEK, a to na úrovni stávajícího technického řešení; a
- (IV) pro účely přeložení SEK dle bodu (III) tohoto Vyjádření je Stavebník povinen uzavřít se společností CETIN a.s. Smlouvu o realizaci překládky SEK; a
- (V) Stavebník a/nebo Žadatel není oprávněn užít toto Vyjádření k podání jakékoliv žádosti o vydání jakéhokoliv správního rozhodnutí či jiného rozhodnutí majícího obdobný charakter.

Číslo jednací: 655102/21

Číslo žádosti: 0121 135 899

Vyjádření je platné pouze pro Zájmové území určené a vyznačené Žadatelem, jakož i pro Důvod Vyjádření stanovený a určený Žadatelem v Žádosti.

Vyjádření pozbývá platnosti i) dnem, kdy je Žadatelem a/nebo Stavebníkem použito k podání žádosti o vydání jakéhokoliv správního rozhodnutí či jiného rozhodnutí majícího obdobný charakter a/nebo dnem zahájení jakéhokoliv správního rozhodnutí či jiného rozhodnutí majícího obdobný charakter, ve kterém bylo Vyjádření použito, ii) uplynutím doby platnosti v tomto Vyjádření uvedeného, iii) změnou rozsahu Zájmového území či změnou Důvodu Vyjádření uvedeného v Žádosti a/nebo iv) porušením Všeobecných podmínek ochrany SEK, to vše v závislosti na tom, která ze skutečností rozhodná pro pozbytí platnosti Vyjádření nastane nejdříve.

Společnost CETIN a.s. vydáním tohoto Vyjádření poskytla Žadateli pro Žadatelem určené a vyznačené Zájmové území veškeré informace o SEK dostupné společnosti CETIN a.s. ke dni podání Žádosti.

Ze strany společnosti CETIN a.s. může v některých případech docházet ke zpracování Vašich osobních údajů. Ke zpracování Vašich osobních údajů dochází vždy v souladu s platnými právními předpisy. Konkrétní zásady a podmínky zpracování osobních údajů společností CETIN a.s. jsou dostupné na <https://www.cetin.cz/zasady-ochrany-osobnich-udaju>.

V případě dotazů k Vyjádření kontaktujte prosím asistenční linku 238 461 111.

Přílohami Vyjádření jsou:

- *Všeobecné podmínky ochrany SEK*
- *Informace k vytýčení SEK ve vlastnictví společnosti CETIN a.s.*
- *Situační výkres (obsahuje Zájmové území určené a vyznačené Žadatelem a výřezy účelové mapy SEK)*

Vyjádření vydala společnost **CETIN a.s.** dne: 11. 5. 2021.



CETIN a.s.
Českomoravská 2510/19, Libeň
190 00 Praha 9
DIČ: CZ04084063
102

VŠEOBECNÉ PODMÍNKY OCHRANY SÍTĚ ELEKTRONICKÝCH KOMUNIKACÍ společnosti CETIN a.s.**1. PLATNOST VŠEOBECNÝCH PODMÍNEK**

- i) Tyto Všeobecné podmínky ochrany sítě elektronických komunikací (dále jen „VPOSEK“) tvoří součást Vyjádření (jak je tento pojem definován níže v článku 2 VPOSEK).
- ii) V případě rozporu mezi Vyjádřením a těmito VPOSEK mají přednost ustanovení Vyjádření, pokud není těmito VPOSEK stanoveno jinak.

2. DEFINICE

Níže uvedené termíny, jsou-li použity v těchto VPOSEK a uvozeny velkým písmenem, mají následující význam, není-li těmito VPOSEK a/nebo Příslušnými požadavky stanoveno výslovně jinak:

„**CETIN**“ znamená CETIN a.s. se sídlem Českomoravská 2510/19, Libeň, 190 00 Praha 9, IČO: 04084063, zapsaná v obchodním rejstříku vedeném Městským soudem v Praze pod spz. B 20623;

„**Den**“ je kalendářní den;

„**Kabelovod**“ podzemní zařízení sestávající se z tělesa Kabelovodu a kabelových komor, sloužící k zatahování kabelů a ochranných trubek;

„**Občanský zákoník**“ znamená zákon č. 89/2012 Sb., občanský zákoník, v účinném znění;

„**POS**“ je zaměstnanec společnosti CETIN, pověřený ochranou sítě, Emil Břečka, tel.: 602 354 422, e-mail: emil.brecka@cetin.cz nebo Michael Fidor, tel.: 720 978 078, e-mail: michael.fidor@cetin.cz;

„**Pracovní den**“ znamená Den, kromě soboty, neděle, a státních svátků a ostatních svátků ve smyslu zákona č. 245/2000 Sb., o státních svátcích, o významných dnech a o dnech pracovního klidu, v účinném znění;

„**Příslušné požadavky**“ znamená jakýkoli a každý příslušný právní předpis, vč. technických norem, nebo normativní právní akt veřejné správy či samosprávy, nebo jakékoli rozhodnutí, povolení, souhlas nebo licenci, včetně podmínek, které s ním souvisí;

„**Překládka**“ je stavba spočívající ve změně trasy vedení SEK ve vlastnictví CETIN nebo přemístění zařízení SEK ve vlastnictví CETIN; Stavebník, který Překládku vyvolal, je dle ustanovení § 104 odst. 17 Zákona o elektronických komunikacích povinen uhradit společnosti CETIN veškeré náklady na nezbytné úpravy dotčeného úseku SEK, a to na úrovni stávajícího technického řešení;

„**SEK**“ je síť elektronických komunikací ve vlastnictví CETIN;

„**Stavba**“ je stavba a/nebo činnosti ve vztahu, k níž bylo vydáno Vyjádření, a je prováděna Stavebníkem a/nebo Žadatelem v souladu s Příslušnými požadavky, povolená příslušným správním rozhodnutím vydaným dle Stavebního zákona;

„**Stavebník**“ je osoba takto označená ve Vyjádření;

„**Stavební zákon**“ je zákon č. 183/2006 Sb., o územním plánování a stavebním řádu;

„**Vyjádření**“ je vyjádření o existenci sítě elektronických komunikací vydané společností CETIN dne 11. 5. 2021 pod č.j 655102/21;

„**Zájmové území**“ je území označené Žadatelem a/nebo Stavebníkem v Žádosti;

„**Situační výkres**“ je výkres, který je přílohou Vyjádření a obsahuje Zájmové území určené a vyznačené Žadatelem v Žádosti a výřezy účelové mapy SEK;

„**Zákon o elektronických komunikacích**“ je zákon č. 127/2005 Sb., o elektronických komunikacích a o změně některých souvisejících zákonů, v účinném znění;

„**Žadatel**“ je osoba takto označená ve Vyjádření.

„**Žádost**“ je žádost, kterou Žadatel a/nebo Stavebník požádal CETIN o vydání Vyjádření.

3. PLATNOST A ÚČINNOST VPOSEK

Tyto VPOSEK jsou platné a účinné Dnem odeslání Vyjádření na i) adresu elektronické pošty Stavebníka a/nebo Žadatele uvedenou v Žádosti nebo ii) adresu pro doručení prostřednictvím poštovní přepravy uvedenou Stavebníkem a/nebo Žadatelem v Žádosti.

4. OBECNÁ PRÁVA A POVINNOSTI STAVEBNÍKA A/NEBO ŽADATELE

- (i) Stavebník, Žadatel je výslovně srozuměn s tím, že SEK je veřejně prospěšným zařízením, byla zřízena ve veřejném zájmu a je chráněna Příslušnými požadavky.
- (ii) SEK je chráněna ochranným pásmem, jehož rozsah je stanoven (a) ustanovením § 102 Zákona o elektronických komunikacích a/nebo (b) právními předpisy účinnými před Zákonem o elektronických komunikacích, není-li Příslušnými požadavky stanoveno jinak.
- (iii) Stavebník, Žadatel nebo jím pověřená třetí osoba, je povinen při provádění Stavby nebo jiných prací, při odstraňování havárií a projektování staveb, řídit se Příslušnými požadavky, správnou praxí v oboru stavebnictví a technologickými postupy a je povinen učinit veškerá nezbytná opatření vyžadovaná Příslušnými požadavky k ochraně SEK před poškozením. Povinnosti dle tohoto odstavce má Stavebník rovněž ve vztahu k SEK, které se nachází mimo Zájmové území.
- (iv) Při zjištění jakéhokoliv rozporu mezi údaji v Situačním výkresu, který je přílohou Vyjádření a skutečným stavem, je Stavebník a/nebo Žadatel povinen bez zbytečného odkladu, nejpozději Den následující po zjištění takové skutečnosti, zjištěný rozpor oznámit POS.
- (v) Stavebník, Žadatel nebo jím pověřená třetí osoba, je povinen každé poškození či krádež SEK bezodkladně, nejpozději Den následující po zjištění takové skutečnosti, oznámit takovou skutečnost dohledovému centru společnosti CETIN na telefonní číslo +420 238 464 190.
- (vi) Bude-li Stavebník, Žadatel nebo jím pověřená třetí osoba na společnosti CETIN požadovat, aby se jako účastník správního řízení, pro jehož účely bylo toto Vyjádření vydáno, vzdala práva na odvolání proti rozhodnutí vydanému ve správním řízení, je oprávněn kontaktovat POS.

5. POVINNOSTI STAVEBNÍKA PŘI PŘÍPRAVĚ STAVBY

- (i) Při projektování Stavby je Stavebník povinen zajistit, aby projektová dokumentace Stavby (i) zohledňovala veškeré požadavky na ochranu SEK vyplývající z Příslušných požadavků, zejména ze Zákona o elektronických komunikacích a Stavebního zákona, (ii) respektovala správnou praxi v oboru stavebnictví a technologické postupy a (iii) umožňovala, aby i po provedení a umístění Stavby dle takové projektové dokumentace byla společnost CETIN, jako vlastník SEK schopna bez jakýchkoli omezení a překážek provozovat SEK, provádět údržbu a opravy SEK.
- (ii) Nebude-li možné projektovou dokumentaci zajistit některý, byť i jeden z požadavků dle předchozího odstavce (i) a/nebo umístění Stavby by mohlo způsobit, že nebude naplněn některý, byť i jeden z požadavků dle předchozího odstavce (i), vyvolá Stavebník Překládku.
- (iii) Při projektování Stavby, která se nachází nebo je u ní zamýšleno, že se bude nacházet v ochranném pásmu radiových tras společnosti CETIN a překračuje výšku 15 m nad zemským povrchem, a to včetně dočasných objektů zařízení staveníště (jeřáby, konstrukce, atd.) je Stavebník povinen písemně kontaktovat POS za účelem získání konkrétního stanoviska a podmínek k ochraně radiových tras společnosti CETIN a pro určení, zda Stavba vyvolá Překládku. Ochranné pásmo radiových tras v šíři 50m je zakresleno do situačního výkresu, který je součástí tohoto Vyjádření.

VŠEOBECNÉ PODMÍNKY OCHRANY SÍTĚ ELEKTRONICKÝCH KOMUNIKACÍ společnosti CETIN a.s.

Číslo jednací: 655102/21

Číslo žádosti: 0121 135 899

- (iv) Pokud se v Zájmovém území nachází podzemní silové vedení (NN) ve vlastnictví společnosti CETIN, je Stavebník povinen ve vztahu k projektové dokumentaci zajistit totéž, co je uvedeno pod písm (i) tohoto článku 5, přičemž platí, že Stavebník vyvolá Překládku v případech uvedených pod písm (ii) tohoto článku 5.
- (v) Stavebník je povinen při projektování Stavby, která je stavbou (a) zařízení silových elektrických sítí (VN, VVN a ZVVN) a/nebo (b) trakčních vedení, provést výpočet či posouzení rušivých vlivů na SEK, zpracovat ochranná opatření, to vše dle a v souladu s Příslušnými požadavky. Stavebník je povinen nejpozději třicet (30) Dnů před podáním žádosti o vydání příslušného správního rozhodnutí k umístění Stavby dle Stavebního zákona předat POS výpočet či posouzení rušivých vlivů na SEK a zpracovaná ochranná opatření.
- (vi) Je-li Stavba v souběhu s Kabelovodem, nebo Kabelovod kříží, je Stavebník povinen nejpozději ke Dni, ke kterému započne se zpracováním projektové dokumentace ke Stavbě, oznámit POS a zpracovat POS (a) veškeré případy, kdy trajektorie podvrtné a protlaků budou vedeny ve vzdálenosti menší, než je 1,5 m od Kabelovodu a (b) jakékoliv výkopové práce, které budou nebo by mohly být vedeny v úrovni či pod úrovní Kabelovodu nebo kabelové komory.
- (vii) Je-li Stavba umístěna nebo má být umístěna v blízkosti Kabelovodu, ve vzdálenosti menší, než jsou 2 m nebo kříží-li Stavba Kabelovod ve vzdálenosti menší, než je 0,5 m nad nebo kdekoliv pod Kabelovodem, je Stavebník povinen předložit POS k posouzení zakreslení Stavby v příčných řezech, přičemž do příčného řezu je Stavebník rovněž povinen zakreslit profil kabelové komory.

6. POVINNOSTI STAVEBNÍKA PŘI PROVÁDĚNÍ STAVBY

- (i) Stavebník je před započítím jakýchkoliv zemních prací ve vztahu ke Stavbě povinen vytýčit trasu SEK na terénu dle Příslušných požadavků a dle Stavebního zákona. S vytýčenou trasou SEK je Stavebník povinen seznámit všechny osoby, které budou anebo by mohly zemní práce ve vztahu ke Stavbě provádět. V případě porušení této povinnosti bude Stavebník odpovědný společnosti CETIN za náklady a škody, které porušením této povinnosti společnosti CETIN vzniknou a je povinen je společnosti CETIN uhradit.
- (ii) Pět (5) Pracovních dní před započítím jakýchkoliv prací ve vztahu ke Stavbě je Stavebník povinen oznámit společnosti CETIN, že zahájí práce či činnosti ve vztahu ke Stavbě. Písemné oznámení dle předchozí věty zašle Stavebník na adresu elektronické pošty POS a bude obsahovat minimálně číslo jednací Vyjádření a kontaktní údaje Stavebníka.
- (iii) Stavebník je povinen zabezpečit a zajistit SEK proti mechanickému poškození, a to zpravidla dočasným umístěním silničních betonových panelů nad kabelovou trasou SEK. Do doby, než je zajištěna a zabezpečena ochrana SEK proti mechanickému poškození, není Stavebník oprávněn přejíždět vozidly nebo stavební mechanizací kabelovou trasu SEK. Při přepravě vysokých nákladů nebo při projíždění stroji, vozidly či mechanizací pod nadzemním vedením SEK je Stavebník povinen prověřit, zda výška nadzemního vedení SEK je dostatečná a umožňuje spolehlivý a bezpečný způsob přepravy nákladu či průjezdu strojů, vozidel či mechanizace.
- (iv) Při provádění zemních prací v blízkosti SEK je Stavebník povinen postupovat tak, aby nedošlo ke změně hloubky uložení nebo prostorového uspořádání SEK. V místech, kde SEK vystupuje ze země do budovy, rozváděče, na sloup apod. je Stavebník povinen vykonávat zemní práce se zvýšenou mírou opatrnosti, výkopové práce v blízkosti sloupů nadzemního vedení SEK je Stavebník povinen provádět v takové vzdálenosti od sloupu nadzemního vedení SEK,

kteřá je dostatečná k tomu, aby nedošlo nebo nemohlo dojít k narušení stability sloupu nadzemního vedení SEK. Stavebník je povinen zajistit, aby jakoukoliv jeho činností nedošlo bez souhlasu a vědomí společnosti CETIN (a) ke změně nivelety terénu, a/nebo (b) k výsadbě trvalých porostů, a/nebo (c) ke změně rozsahu a změně konstrukce zpevněných ploch. Pokud došlo k odkrytí SEK, je Stavebník povinen SEK po celou dobu odkrytí náležitě zabezpečit proti prověšení, poškození a odcizení.

- (v) Zjistí-li Stavebník kdykoliv během provádění prací ve vztahu ke Stavbě jakýkoliv rozpor mezi údaji v projektové dokumentaci a skutečností, je povinen bezodkladně přerušit práce a oznámit zjištěný rozpor na adresu elektronické pošty POS. Stavebník není oprávněn pokračovat v pracích ve vztahu ke Stavbě do doby, než získá písemný souhlas POS s pokračováním prací.
- (vi) Stavebník není bez předchozího písemného souhlasu společnosti CETIN oprávněn manipulovat s kryty kabelových komor, jakkoliv zakrývat vstupy do kabelových komor, a to ani dočasně, vstupovat do kabelových komor, jakkoliv manipulovat s případně odkrytými prvky SEK či s jakýmkoliv jiným zařízením se SEK souvisejícím. Rovněž bez předchozího písemného souhlasu společnosti CETIN není Stavebník oprávněn umístit nad trasou Kabelovodu jakoukoliv jinou síť technické infrastruktury v podélném směru.
- (vii) Byla-li v souladu s Vyjádřením a těmito VPOSEK odkryta SEK je Stavebník povinen tři (3) Pracovní dny před zakrytím SEK písemně oznámit POS zakrytí SEK a vyzvat ho ke kontrole před zakrytím. Oznámení Stavebníka dle předchozí věty musí obsahovat minimálně předpokládaný Den zakrytí, číslo jednací Vyjádření a kontaktní údaje Stavebníka. Stavebník není oprávněn provést zakrytí do doby, než získá písemný souhlas POS se zakrytím.

7. ROZHODNÉ PRÁVO

Vyjádření a VPOSEK se řídí českým právem, zejména Občanským zákoníkem, Zákonem o elektronických komunikacích a Stavebním zákonem. Veškeré spory z Vyjádření či VPOSEK vyplývající budou s konečnou platností řešeny u příslušného soudu České republiky.

8. PÍSEMNÝ STYK

Písemným stykem či pojmem „písemně“ se pro účely Vyjádření a VPOSEK rozumí předání zpráv jedním z těchto způsobů:

- v listinné podobě;
- e-mailovou zprávou s uznávaným elektronickým podpisem dle zák. č. 297/2016 Sb., o službách vytvářejících důvěru pro elektronické transakce, v účinném znění; a/nebo e-mailovou zprávou zaslou na adresu POS;

9. ZÁVĚREČNÁ USTANOVENÍ

- (i) Stavebník, Žadatel nebo jím pověřená třetí osoba je počínaje Dnem převzetí Vyjádření povinen užít informace a data uvedená ve Vyjádření pouze a výhradně k účelu, pro který mu byla tato poskytnuta. Stavebník, Žadatel nebo jím pověřená třetí osoba není oprávněn informace a data rozmnožovat, rozšiřovat, pronajímat, půjčovat či jinak umožnit jejich užívání třetí osobou bez předchozího písemného souhlasu společnosti CETIN.
- (ii) Pro případ porušení kterékoliv z povinností Stavebníka, Žadatele nebo jím pověřené třetí osoby, založené Vyjádřením /nebo těmito VPOSEK je Stavebník, Žadatel či jím pověřená třetí osoba odpovědný za veškeré náklady a škody, které společnosti CETIN vzniknou porušením povinností Stavebníka, Žadatele nebo jím pověřené třetí osoby.

Číslo jednací: 655102/21

Číslo žádosti: 0121 135 899

Informace k vytyčení *SEK*

V případě požadavku na vytyčení *SEK* společnosti *CETIN* se, prosím, obraťte na společnosti uvedené níže:

CETIN a.s. - středisko Praha a Stř.Čechy

se sídlem: Českomoravská 2510/19, Libeň, 190 00 Praha 9
IČ: 04084063 DIČ: CZ04084063
kontakt: tel: 238461858 obslužná doba po-pa 7 - 15 hod

TEMO-TELEKOMUNIKACE, a.s. - výhradní dodavatel společnosti CETIN a.s.

se sídlem: U Záběhlického zámku 233/15, 106 00 Praha 10
IČ: 25740253 DIČ: CZ25740253
kontakt: Michal Nun, mobil: 601 378 578, vytyceni@temo.cz

ARITMET s.r.o.

se sídlem: Gutova 2134/26, 100 00 Praha 10
IČ: 27951529 DIČ: CZ27951529
kontakt: Mikuláš Závorka, mobil: 606213599, e-mail: mikulas.zavorka@arimet.cz
Štěpán Klemens, mobil: 728445254, e-mail: stepan.klemens@arimet.cz

FORTEl s.r.o.

se sídlem: Nušlova 2286, 158 00 Praha 5
IČ: 62909380 DIČ: CZ62909380
kontakt: Petr Lásk, mobil: 602308933, e-mail: fortel@fortel.cz

Ing. Václav Hlavatý

se sídlem: V Lukách 2162, 269 01 Rakovník
IČ: 44255501 DIČ:
kontakt: Ing. Václav Hlavatý, mobil: 606632506, e-mail: dobrahlava@seznam.cz

Milouš Koloušek

se sídlem: Novovysočanská 827/36, 190 00 Praha - Vysočany
IČ: 76397238 DIČ:
kontakt: Milouš Koloušek, mobil: 605297296, e-mail: mkolousek@ixcon.cz

Miroslav Kraušner

se sídlem: Jaselská 1159, 295 01 Mnichovo Hradiště
IČ: 64721051 DIČ: CZ64721051
kontakt: Miroslav Kraušner, mobil: 602350825, e-mail: spojdrat@seznam.cz

NEWTELELINE spol. s r.o.

se sídlem: Praha 6, Bělohorská 185/163 169 00
IČ: 48108421 DIČ: CZ48108421
kontakt: Michal Schonauer, mobil: 608333920, e-mail: michal.schonauer@ntl.cz

SITEL, spol. s r.o.

se sídlem: Baarova 957/15, 140 00 Praha 4
IČ: 44797320 DIČ: CZ 44797320
kontakt: Stanislav Rada, mobil: 606744788, e-mail: sr@sitel.cz

Číslo jednací: 655102/21

Číslo žádosti: 0121 135 899

SPOJMONT s.r.o.

se sídlem: Žitavského 556, 156 00 Praha 5
IČ: 61501387 DIČ: CZ61501387
kontakt: Miloslav Možný, mobil: 777794853, e-mail: info@spojmont.cz
Jan Adámek, mobil: 777226627, e-mail: info@spojmont.cz

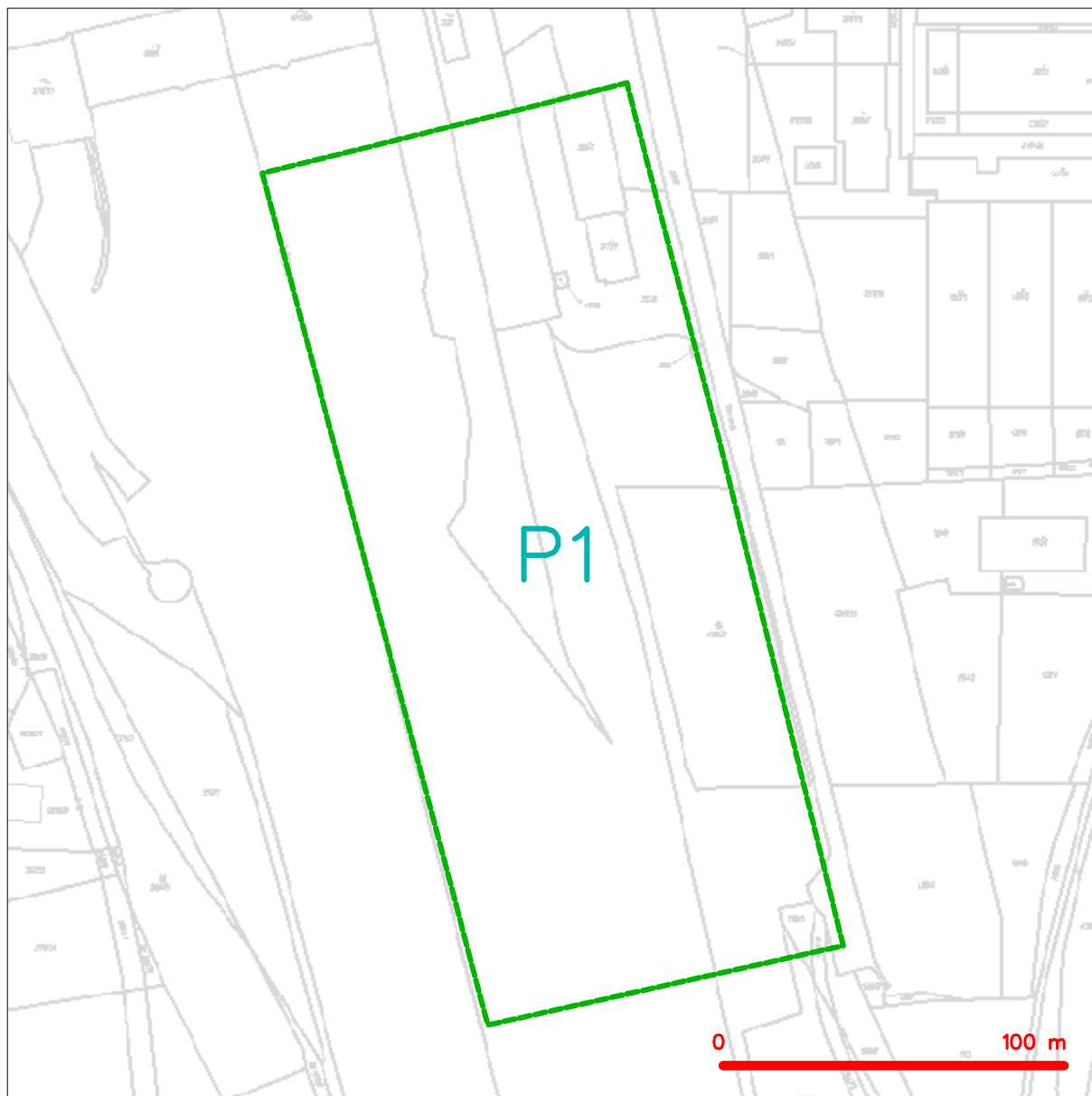
SUPTel a.s.

se sídlem: Hřbitovní 1322/15, 312 16 Plzeň
IČ: 25229397 DIČ: CZ25229397
kontakt: Bohumír Fulín, mobil: 724635314, e-mail: fulin@suptel.cz
Jiří Kalfířt, mobil: 724635351, e-mail: kalfirt@suptel.cz
Vlastimil Koudelka, mobil: 725277777, e-mail: koudelka@suptel.cz

Vegacom, a.s.

se sídlem: Novodvorská 1010/14, 142 01 Praha 4
IČ: 25788680 DIČ: CZ25788680
kontakt: Vratislav Bína, mobil: 603 855 256, e-mail: bina@vegacom.cz
Milan Novotný, mobil: 724 437 713, e-mail: novotnym@vegacom.cz.

SITUAČNÍ VÝKRES - ZÁJMOVÉ ÚZEMÍ



LEGENDA

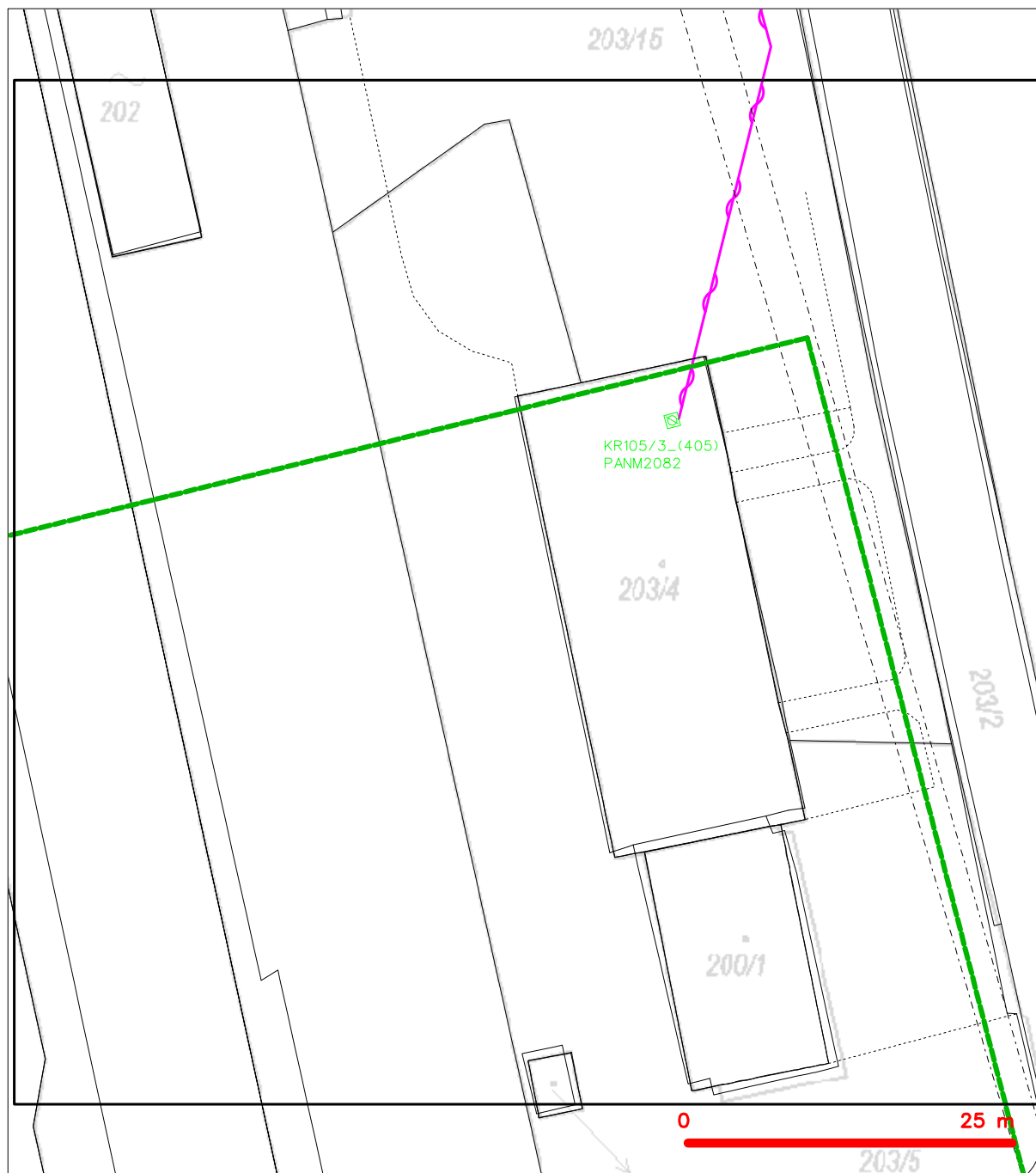
----- hranice zájmového území k vyjádření

Kauf

CETIN a.s.
Českomoravská 2510/19, Libeň
190 00 Praha 9
DIČ: CZ04084063

102

SITUAČNÍ VÝKRES - POLYGON 1



LEGENDA

- | | | | |
|--|---|--|---|
| | hranice zájmového území k vyjádření | | nezaměřený průběh optického kabelu, HDPE trubky |
| | NN přípojka, území s NN přípojkou CETIN | | nebo souběh optického a metalického kabelu |
| | zaměřený průběh metalického kabelu | | radiové sítě, ochranné pásmo radiové sítě |
| | zaměřený průběh optického kabelu, HDPE trubky | | nadzemní sítě |
| | nebo souběh optického a metalického kabelu | | nepřevozované sítě |
| | nezaměřený průběh metalického kabelu | | podzemní sítě cizí |
| | nadzemní sítě cizí | | sítě s NN |
| | | | kojektor, kabelovod |

Sweco Hydroprojekt a.s.
Táborská 940 /31
14000 Praha

Váš dopis značky / ze dne	Naše značka	Vyřizuje	Místo odeslání / dne
0000093978 / 11.05.2021	UPTS/OS/274983/2021	Simona Hulíková	Praha / 11.05.2021

Věc: Vyjádření k existenci podzemních sítí spol. České Radiokomunikace, a.s.

Účel: Existence sítí

Akce: Modernizace rejdu PK Modřany - DUR

K Vaší žádosti o vyjádření k existenci sítí Vám sdělujeme, že ve Vámi vyznačeném/řešeném území nedojde ke styku s žádným podzemním vedením/zařízením v naší správě.

S pozdravem

Za správnost:


České Radiokomunikace a.s.
Skokanská 2117/1
169 00 Praha 6
(53)

Simona Hulíková
Specialista ochrany sítě

Příloha: Daňový doklad

Platnost tohoto vyjádření je jeden rok od data vystavení, tj. do 11.05.2022

PIN: 2123

Úhradu částky za vyjádření proveďte na účet Českých Radiokomunikací, a.s. Číslo účtu Českých Radiokomunikací, a.s. vč. variabilního symbolu naleznete na přiloženém Zjednodušeném daňovém dokladu.



ŽADATEL

Sweco Hydroprojekt. a.s.

NAŠE ZNAČKA
0700435890

VYŘIZUJE / LINKA

VYŘÍZENO DNE
06.09.2021

Sdělení o existenci komunikačního vedení společnosti ČEZ ICT Services, a. s.

Název akce: **Modernizace rejdu PK Modřany**

Účel: **Územní řízení**

Vážený zákazníku,
dovolujeme si reagovat na Vaši žádost číslo 0700435890 ze dne 06.09.2021, která se týkala sdělení o existenci komunikačního zařízení na Vámi určeném zájmovém území.

Dle vědomí společnosti ČEZ ICT Services, a. s., se na Vámi vymezeném zájmovém území:
nenachází komunikační zařízení v majetku společnosti ČEZ ICT Services, a. s.

Zároveň si Vás dovoluujeme upozornit, že není vyloučeno, že se ve Vámi vymezeném zájmovém území nachází jiné zařízení, které není v majetku společnosti ČEZ ICT Services, a. s.

Toto sdělení je platné do 06.09.2022.

V souvislosti s výše uvedeným si Vás dovoluujeme upozornit, že sdělení o existenci či neexistenci sítě představuje skutečnosti tvořící obchodní tajemství společnosti ČEZ ICT Services, a. s. Poskytnuté informace jsou dále také důvěrnými informacemi společnosti ČEZ ICT Services, a. s. Z výše uvedených důvodů si Vás proto společnost ČEZ ICT Services, a. s., dovoluje upozornit, že s poskytnutými informacemi je potřeba nakládat dle platných právních předpisů, v opačném případě se vystavujete postihu ve smyslu platné právní úpravy. V této souvislosti si Vás dovoluujeme rovněž upozornit, že požadované informace nesmí být předány, sděleny, využity, zpřístupněny, či jiným způsobem postoupeny na jakoukoli třetí osobu bez předchozího prokazatelného souhlasu společnosti ČEZ ICT Services, a. s. Informace o existenci sítě mohou být využity pouze pro účel, pro který byly vyžádány.

ČEZ ICT Services, a. s.

Praha, Praha 4
Duhová 1531/3
PSČ 140 53
IČ: 26470411

Přílohy

Situační výkres zájmového území

ČEZ ICT Services, a. s.

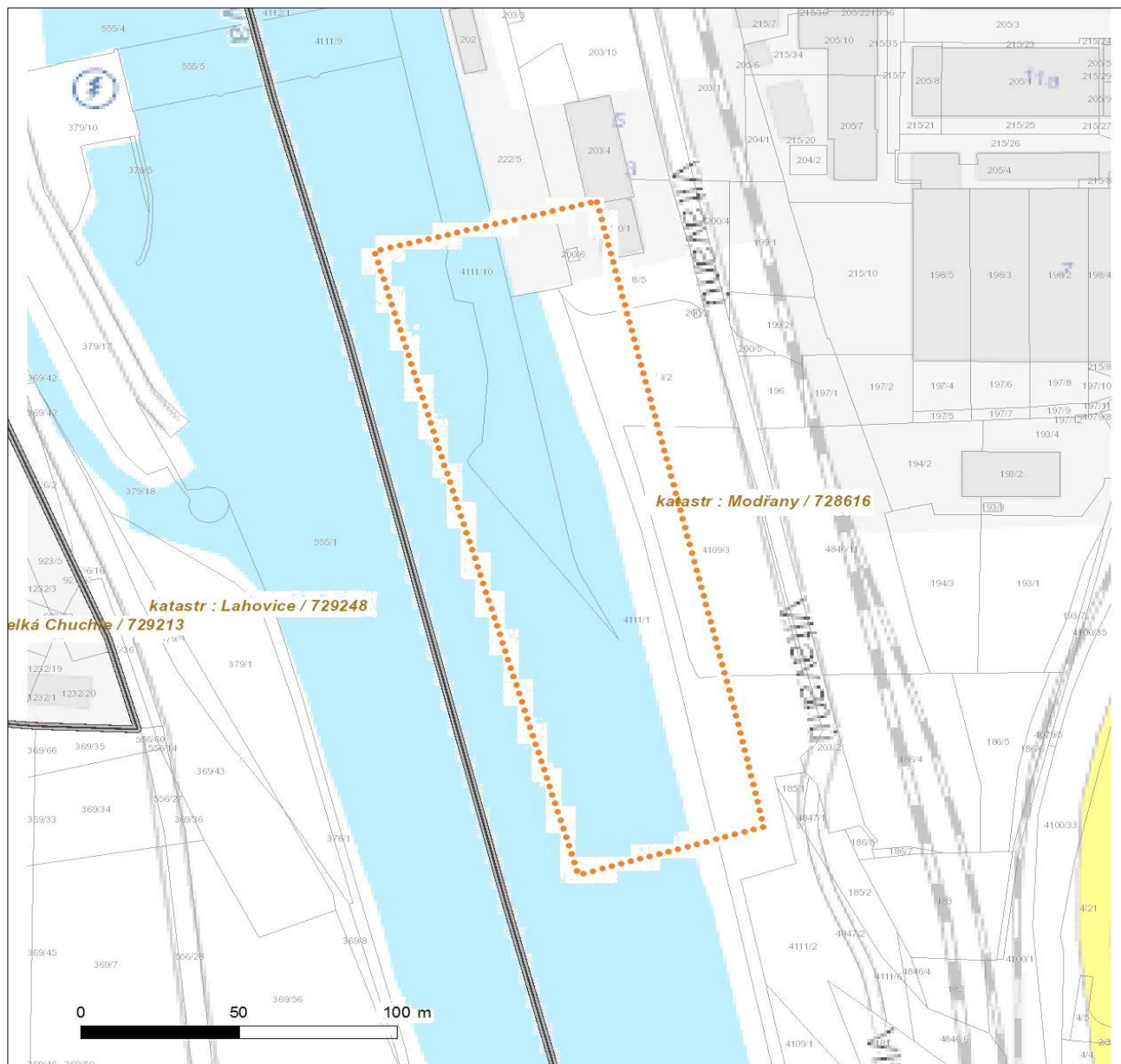
Duhová 1531/3, 140 53 Praha 4 | tel.: 841 842 843 | IČ: 26470411, DIČ: CZ26470411
e-mail: servicedesk@cez.cz, www.cez.cz/cez-ict-services | zapsána v obchodním rejstříku
vedeném Městským soudem v Praze, oddíl B, vložka 7309



Platí pouze se sdělením číslo 0700435890.

Zakreslené polohy zařízení v příloze jsou pouze informativní.

Situační výkres zájmového území



LEGENDA

- | | |
|-------------------------------------|---------------------------------------|
| ■ ■ ■ ■ ■ Nadzemní optické vedení | ■ ■ ■ ■ ■ Radioreléový spoj vzduch |
| ■ ■ ■ ■ ■ Podzemní optické vedení | ● ● ● ● ● Zájmové území |
| ■ ■ ■ ■ ■ Nadzemní metalické vedení | ■ ■ ■ ■ ■ Hranice katastrálního území |
| ■ ■ ■ ■ ■ Podzemní metalické vedení | |

ŽADATEL

Sweco Hydroprojekt. a.s.

NAŠE ZNAČKA
0101594891

VYŘÍZENO DNE
06.09.2021

Sdělení o existenci energetického zařízení, sítě pro elektronickou komunikaci nebo zařízení technické infrastruktury společnosti ČEZ Distribuce, a. s., pro akci:

Modernizace rejd PK Modřany

Vážený zákazníku,

dovolujeme si reagovat na Vaši žádost číslo 0101594891 ze dne 06.09.2021 o sdělení o existenci energetického zařízení, sítě pro elektronickou komunikaci nebo zařízení technické infrastruktury. Na Vámi uvedeném zájmovém území se **nenachází energetické zařízení, zařízení sítě pro elektronickou komunikaci nebo zařízení technické infrastruktury v majetku společnosti ČEZ Distribuce, a. s.**

Zároveň si Vás dovoluujeme upozornit, že se v zájmovém území může nacházet energetické zařízení, sítě pro elektronickou komunikaci nebo zařízení technické infrastruktury, které není v majetku společnosti ČEZ Distribuce, a. s.

Toto sdělení je platné do 06.03.2022.

V souvislosti s výše uvedeným si Vás dovoluujeme upozornit, že uvedené sdělení včetně jeho příloh představuje skutečnosti tvořící obchodní tajemství společnosti ČEZ Distribuce, a. s. Poskytnuté informace jsou dále také důvěrnými informacemi a obchodně citlivými informacemi společnosti ČEZ Distribuce, a. s. Z výše uvedených důvodů si Vás proto společnost ČEZ Distribuce, a. s., dovoluje upozornit, že s poskytnutými informacemi je potřeba nakládat dle platných právních předpisů, v opačném případě se vystavujete postihu ve smyslu platné právní úpravy. V této souvislosti si Vás dále dovoluujeme upozornit, že požadované informace nesmí být předány, sděleny, využity, zpřístupněny, či jiným způsobem postoupeny na jakoukoli třetí osobu bez předchozího prokazatelného souhlasu společnosti ČEZ Distribuce, a. s. Informace o existenci energetického zařízení, sítě pro elektronickou komunikaci a zařízení technické infrastruktury mohou být využity pouze pro účel, pro který byly vyžádány.

S pozdravem

ČEZ Distribuce, a. s.

Děčín, Děčín IV-Podmokly
Teplická 874/8
PSČ 405 02
IČ: 24729035

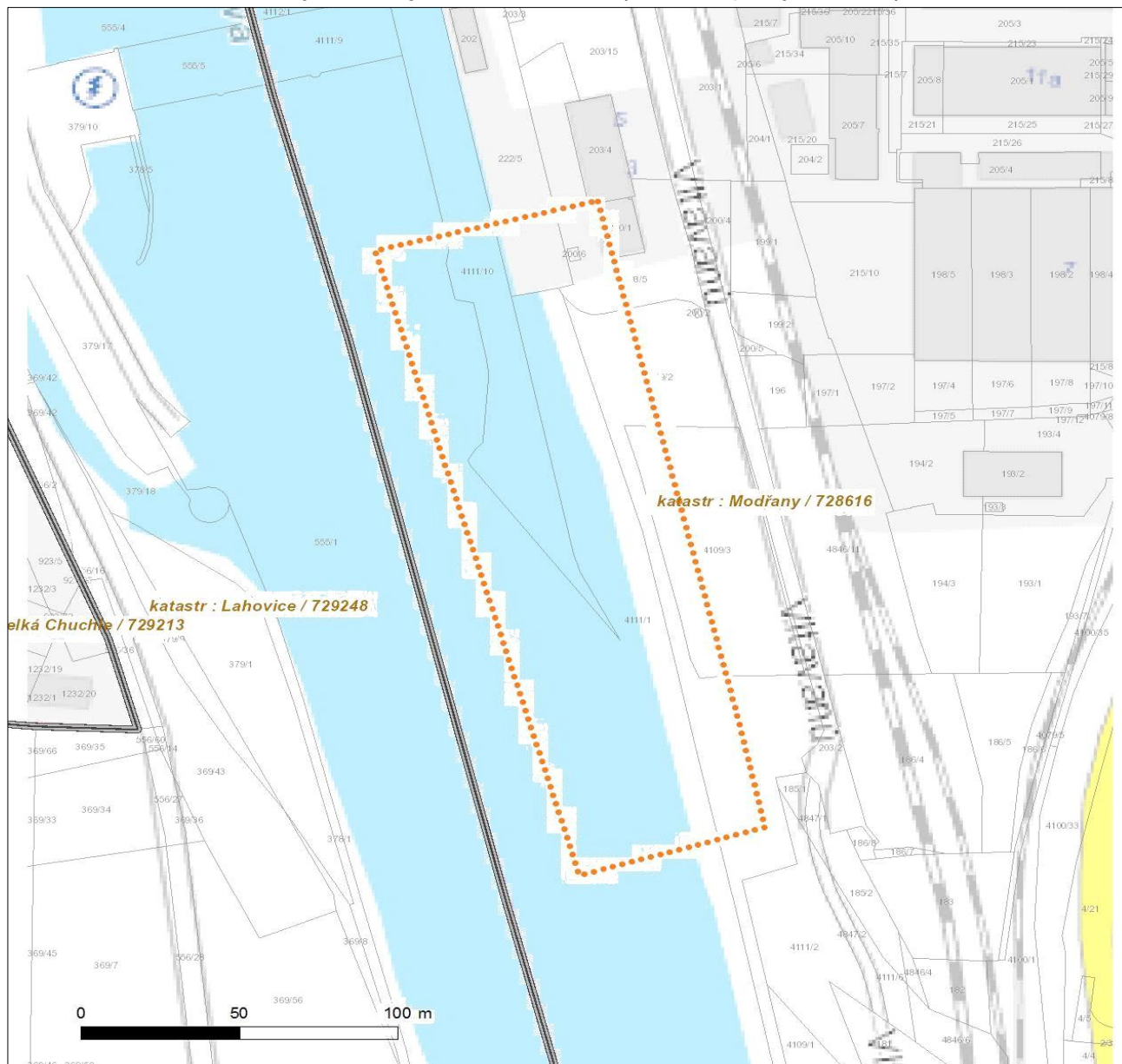
Přílohy

Situační výkres zájmového území



























Platí pouze se sdělením číslo 0101594891.

Zakreslené polohy zařízení v příloze jsou pouze informativní.

Situační výkres zájmového území (klad mapových listů)



Není-li zobrazena katastrální mapa, zadejte žádost znovu. Katastrální mapa je generována prostřednictvím externí WMS služby, jejíž provoz nezajišťuje společnost ČEZ Distribuce, a. s.

LEGENDA		
		
		
		
		<i>Souběhy sítí pro elektronickou komunikaci s energetickými sítěmi:</i>
		
		
		
		
		
		



ŽADATEL

Sweco Hydroprojekt. a.s.

NAŠE ZNAČKA
0201297065

VYŘIZUJE / LINKA

VYŘÍZENO DNE
06.09.2021

Sdělení o existenci komunikačního vedení společnosti Telco Pro Services, a. s.

Název akce: **Modernizace rejdu PK Modřany**

Účel: **Územní řízení**

Vážený zákazníku,
dovolujeme si reagovat na Vaši žádost číslo 0201297065 ze dne 06.09.2021, která se týkala sdělení o existenci komunikačního zařízení na Vámi určeném zájmovém území.

Dle vědomí společnosti Telco Pro Services, a. s., se na Vámi vymezeném zájmovém území:
nenachází komunikační zařízení v majetku společnosti Telco Pro Services, a. s.

Zároveň si Vás dovoluujeme upozornit, že není vyloučeno, že se ve Vámi vymezeném zájmovém území nachází jiné zařízení, které není v majetku společnosti Telco Pro Services, a. s.

Toto sdělení je platné do 06.09.2022.

V souvislosti s výše uvedeným si Vás dovoluujeme upozornit, že sdělení o existenci či neexistenci sítí představuje skutečnosti tvořící obchodní tajemství společnosti Telco Pro Services, a. s. Poskytnuté informace jsou dále také důvěrnými informacemi společnosti Telco Pro Services, a. s. Z výše uvedených důvodů si Vás proto společnost Telco Pro Services, a. s., dovoluje upozornit, že s poskytnutými informacemi je potřeba nakládat dle platných právních předpisů, v opačném případě se vystavujete postihu ve smyslu platné právní úpravy. V této souvislosti si Vás dovoluujeme rovněž upozornit, že požadované informace nesmí být předány, sděleny, využity, zpřístupněny, či jiným způsobem postoupeny na jakoukoli třetí osobu bez předchozího prokazatelného souhlasu společnosti Telco Pro Services, a. s. Informace o existenci sítí mohou být využity pouze pro účel, pro který byly vyžádány.

S pozdravem

Telco Pro Services, a. s.

Praha, Praha 4
Duhová 1531/3
PSČ 140 00
IČ: 29148278

Přílohy

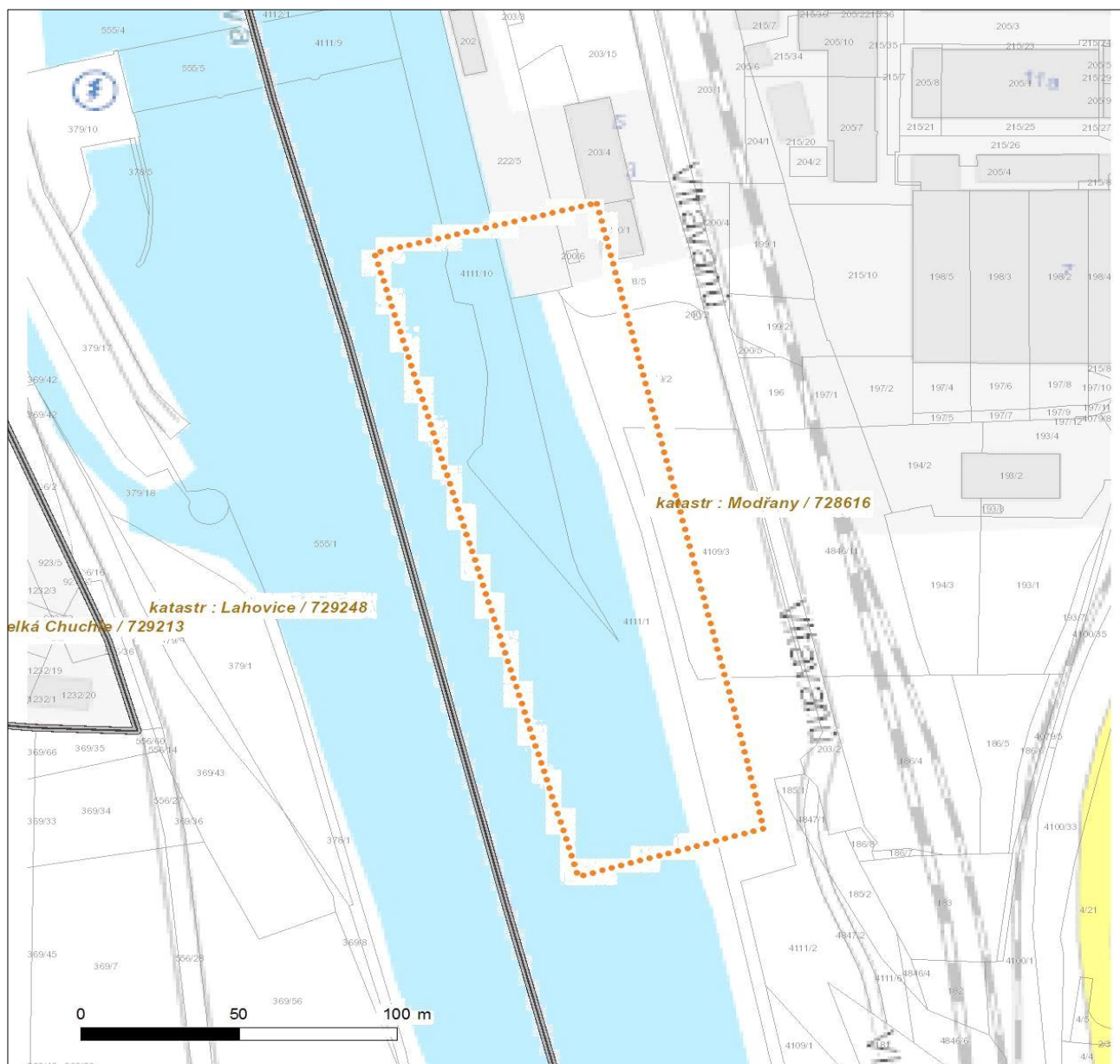
Situační výkres zájmového území



Platí pouze se sdělením číslo 0201297065.

Zakreslené polohy zařízení v příloze jsou pouze informativní.

Situační výkres zájmového území



LEGENDA

- | | |
|---------------------------------|--------------------------------|
| ■ ■ ■ Nadzemní optické vedení | ■ ■ Radioreléový spoj vzduch |
| — Podzemní optické vedení | Zájmové území |
| ■ ■ ■ Nadzemní metalické vedení | == Hranice katastrálního území |
| — Podzemní metalické vedení | |

Ing. Jiří Wildt

Sweco Hydroprojekt CZ, a.s.

Táborská 31,

14016 Praha 4 – Nusle

Akce: „Modernizace rejd PK Modřany“, plavební komora Modřany – Horní rejd, p.č.p. 203/5, 222/5, 4109/2, 4109/3, 4111/1, 4111/10, k.ú.Modřany, Praha 4

V Praze, 21. září 2021

Naše č.j.: #64355/21

Vyřizuje: Jaroslav Vošahlík, tel. 222 264 764, vyjadreni@ehamnet.cz

Věc: Vyjádření k existenci sítí

Vážený pane, vážená paní,

na základě Vaší žádosti o vyjádření k existenci infrastruktury ze dne 6.9.2021 Vám sdělujeme, že v dotčeném území **nemáme** podzemní vedení a plánovaná stavba nezasáhne ani do tras našich radiových linek.

Platnost tohoto vyjádření je 12 měsíců ode dne vystavení.

S pozdravem a přáním úspěšné realizace Vašeho projektu,



eHAMnet, s.r.o.
Údolní 1273/98
Praha 4 - Braník, 142 00
www.ehamnet.cz
IČ: 28526091
DIČ: CZ28526091 

Ing. Jakub Sýkora
jednatel společnosti eHAMnet, s.r.o.



ENGEN s.r.o.
 PRVNÍHO PLUKU 320/17
 CZ 186 00 PRAHA 8 - KARLÍN
 C 28373057, DIČ CZ28373057
 MŠ V PRAZE, ZN. C 136936

10-09-2021

geodetické zaměření
nové konstrukce
hranice dočasné záboru (= hranice řešeného území)
hranice parcel
parcelní čísla
jímkování

MAJETKOVÉ POMĚRY

hranice dočasného záboru
hranice stavby



V rozsahu doručené dokumentace nemáme ve správě ani ve vlastnictví žádné podzemní sítě.

Souřadný systém S-JTSK

[illegible]

Sweco Hydroprojekt a.s. Ústředí Praha

Táborská 31, 140 16 Praha 4; praha@sweco.cz; www.sweco.cz

[illegible]

Tato dokumentace včetně všech příloh (s výjimkou dat poskytnutých objednatelům) je důvěrným vlastnictvím akciové společnosti Sweco Hydroprojekt a.s. Objednatel této dokumentace je oprávněn ji využít k účelům vyplývajícím z uzavření smlouvy bez předchozího výslovného souhlasu objednatele oprávněný tuto dokumentaci ani její části pakoli využívat, kopírovat (ani jiným způsobem rozmnožovat) nebo zpřístupňovat třetím osobám.

Objednatel, Podávky zpracovatelé jsou odpovědi pouze k výroku článek 01 nebo omezení odlišný (matric).

Sweco Hydroprojekt a.s.
Ing. Jiří Wildt
Táborská 31
140 16 Praha 4

Praha 13.09.2021

Naše č.j: 7121
Vaše ev.č.:

Věc: Vyjádření k dokumentaci stavby z hlediska existence inženýrských sítí pro územní řízení.

*Akce: Modernizace rejd plavební komory Modřany
Dotčená KÚ: Modřany (728616), hlavní město Praha
Dotčené pozemky: parc. č. 203/5, 222/5, 4109/2-3, 4111/1, 4111/10
Platnost vyjádření: do 31.12.2023*

Na Vaši žádost Vám sdělujeme, že nemáme námitek proti realizaci výše uvedené akce. Ve vymezeném zájmovém území nemáme v současné době žádnou podzemní ani nadzemní technickou infrastrukturu. Plánovanou akcí tedy nebude námi spravovaná telekomunikační síť nijak narušena.

S pozdravem



iLine
s.r.o.
Otradovická 737/23
142 00 Praha 4 - Kamýk

Ing. Milan Krejčířík, CSc.
jednatel

Fine Technology Outsource, s.r.o.
Tylova 473/27
301 00 Plzeň

Sweco Hydroprojekt a.s.
Jiří Wildt
Táborská
14000 Praha
id 33183

č.j.: 33183 vyřizuje:

tel.: 211 155 328

e-mail: site@vyjadreni.net

Věc: **Nekolizní vyjádření**

Praha 1.10.2021

Vážený pane / Vážená paní,

společnost **KPE spol. s r.o.** se sídlem Bouřilova 1104/6, 198 00 Praha 9, zastoupena společností Fine Technology Outsource, s.r.o., se sídlem Tylova 473/27, 301 00 Plzeň Vám sděluje, že:

V zakresleném prostoru stavby nedojde ke kolizi se sítěmi společnosti KPE spol. s r.o..

S realizací stavby **Modernizace rejd PK Modřany** souhlasíme. Všechny změny v PD je třeba znovu projednat.

Toto vyjádření je platné pro všechny stupně projektové dokumentace a je platné 1 rok ode dne vystavení. Nedílnou součástí je příloha (zákres sítí, případně situace stavby).

Provozovatel TI: Ing. Michal Peterka, tel.: 777 208 819, e-mail: info@1aerial.com



Příloha: Situace stavby / zákres sítí

I. Obecná ustanovení

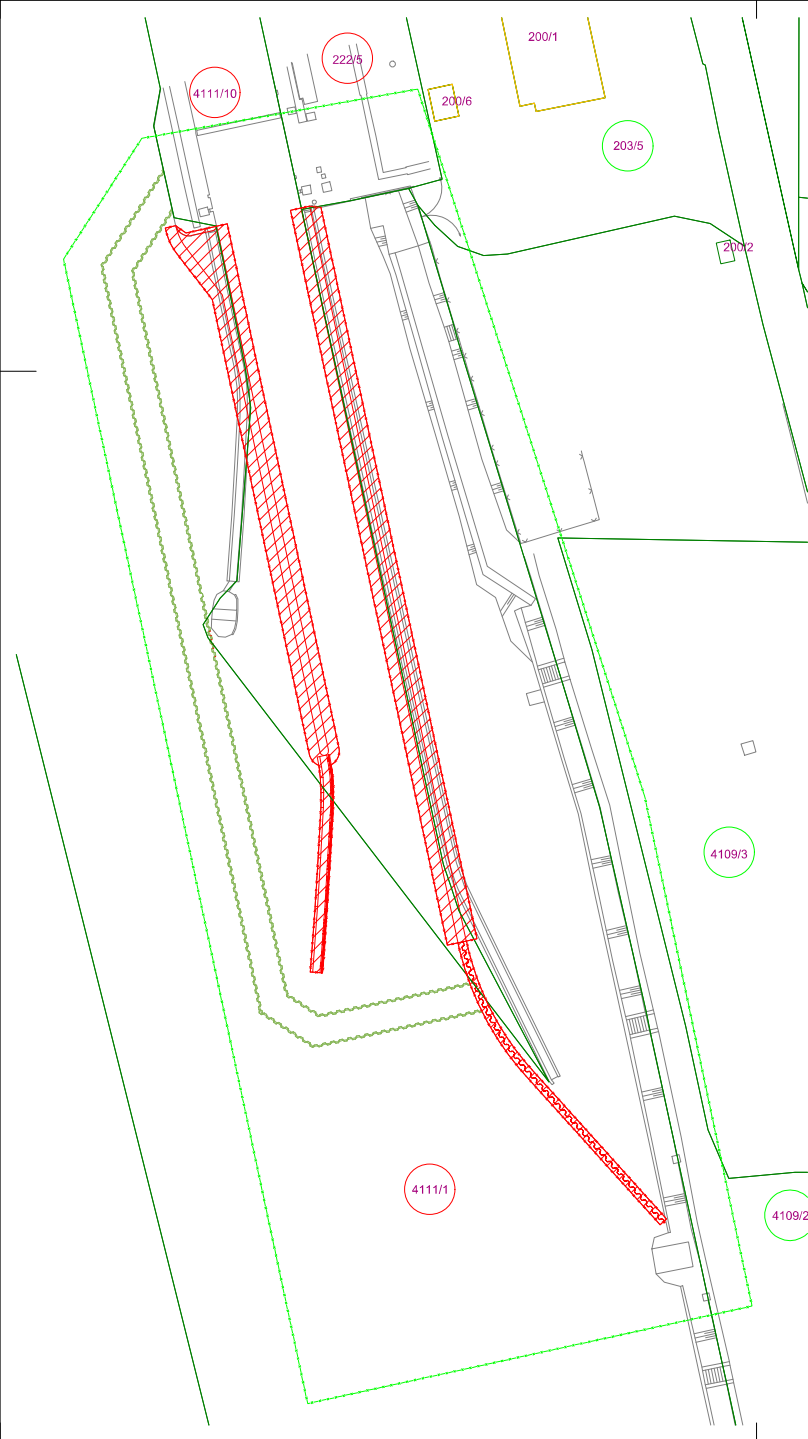
1. Stavebník, nebo jím pověřená třetí osoba, je povinen při provádění jakýchkoliv činností, zejména stavebních nebo jiných prací, při odstraňování havárií a projektování staveb, řídit se platnými právními předpisy, technickými a odbornými normami (včetně doporučených), správnou praxí v oboru stavebnictví a technologickými postupy a učinit veškerá opatření nezbytná k tomu, aby nedošlo k poškození nebo ohrožení sítě elektronických komunikací ve vlastnictví či správě subjektu uvedeného na straně 1, za který se vyjadřuje společnost Fine Technology Outsource, s.r.o.
2. Při jakékoliv činnosti v blízkosti TI je stavebník, nebo jím pověřená třetí osoba, povinen respektovat ochranné pásmo tak, aby nedošlo k poškození. Při křížení nebo souběhu činností je povinen řídit se platnými právními předpisy, technickými a odbornými normami (včetně doporučených), správnou praxí v oboru stavebnictví a technologickými postupy. Při jakékoliv činnosti ve vzdálenosti menší než 1,5 m od krajního vedení vyznačené trasy podzemního vedení nesmí používat mechanizačních prostředků a nevhodného nářadí.
3. Pro případ porušení kterékoliv z povinností stavebníka, nebo jím pověřené třetí osoby, založené Všeobecnými podmínkami ochrany sítí společnosti Fine Technology Outsource, s.r.o. je stavebník, nebo jím pověřená třetí osoba, odpovědný za veškeré náklady a škody, které vlastníkově technické infrastruktury vzniknou porušením jeho povinností.
4. V případě, že budou zemní práce zahájeny po uplynutí doby platnosti tohoto Vyjádření, nelze toto Vyjádření použít jako podklad pro vytyčení a je třeba požádat o vydání nového Vyjádření.
5. Veškeré zásahy v ochranném pásmu TI je třeba předem konzultovat s jejím vlastníkem (provozovatelem).
6. Náklady spojené s ochranou, přemístěním nebo případnou opravou TI hradí stavebník v celém rozsahu.

II. Součinnost stavebníka při přípravě stavby

4. Při projektování stavby, při rekonstrukci, která se nachází v ochranném pásmu radiových tras vlastníka technické infrastruktury včetně dočasných objektů zařízení staveniště (jeřáby, konstrukce, atd.), nejpozději však před zahájením správního řízení ve věci povolení takové stavby, je stavebník nebo jím pověřená třetí osoba, povinen kontaktovat vlastníka TI. Ochranné pásmo radiových tras je tvořeno kruhem o poloměru 25m kolem vysílacího radiového zařízení.
5. Pokud se v zájmovém území stavby nachází podzemní silnoproudé vedení (NN) vlastníka TI je stavebník, nebo jím pověřená třetí osoba, před zahájením správního řízení ve věci povolení správního orgánu k činnosti stavebníka, nebo jím pověřené třetí osoby, nejpozději však před zahájením stavby, povinen kontaktovat vlastníka TI.

III. Křížení a souběh se SEK

1. Stavebník, nebo jím pověřená třetí osoba, je povinen v místech křížení se sítěmi technické infrastruktury, pozemními komunikacemi, parkovacími plochami, vjezdy atp. ukládat své zařízení v zákonnými předpisy stanovené hloubce a chránit technickou infrastrukturu chráničkami s přesahem minimálně 0.5 m na každou stranu od hrany křížení. Chráničku je povinen utěsnit a zamezit vnikání nečistot.
2. Stavebník nebo jím pověřená třetí osoba, je výslovně srozuměn s tím, že v případě, kdy hodlá umístit stavbu sjezdu či vjezdu, je povinen stavbu sjezdu či vjezdu umístit tak, aby metalické kabely nebyly umístěny v hloubce menší než 0,6 m a optické nebyly umístěny v hloubce menší než 1 m.
3. Stavebník, nebo jím pověřená třetí osoba, je povinen základy (stavby, opěrné zdi, podezdívky apod.) umístit tak, aby dodržel minimální vodorovný odstup 1,5 m od krajního vedení, případně kontaktovat vlastníka TI.
4. Stavebník, nebo jím pověřená třetí osoba, není oprávněn trasy TI znepřístupnit (např. zabetonováním).



Katastrální území	P. číslo	Druh pozemku	Výměra	Dočasný zábor	Zábor trvalý	Vlastnické právo
Modřany [728616]	4111/1	vodní plocha	70 461	7 032	444	Povodí Vltavy, státní podnik, Holečkova 3178/8, Smíchov, 15000 Praha 5
	4111/10	Zastavěná plocha a	7 159	1 413	446	
	222/5	ostatní plocha	3 756	266	1	
	203/5	ostatní plocha	2 030	39	-	
	4109/3	ostatní plocha	3 060	111	-	
	4109/2	ostatní plocha	6 455	745	-	

LEGENDA

- geodetické zaměření
- nové konstrukce
- hranice dočasného záboru (= hranice řešeného území)
- hranice parcel
- 816/1 parcelní čísla
- jímkování


MAJETKOVÉ POMĚRY

- 8 840 m² hranice dočasného záboru
- 890 m² hranice trvalého záboru



Výškový systém Balt p.v. Souřadný systém S-JTSK

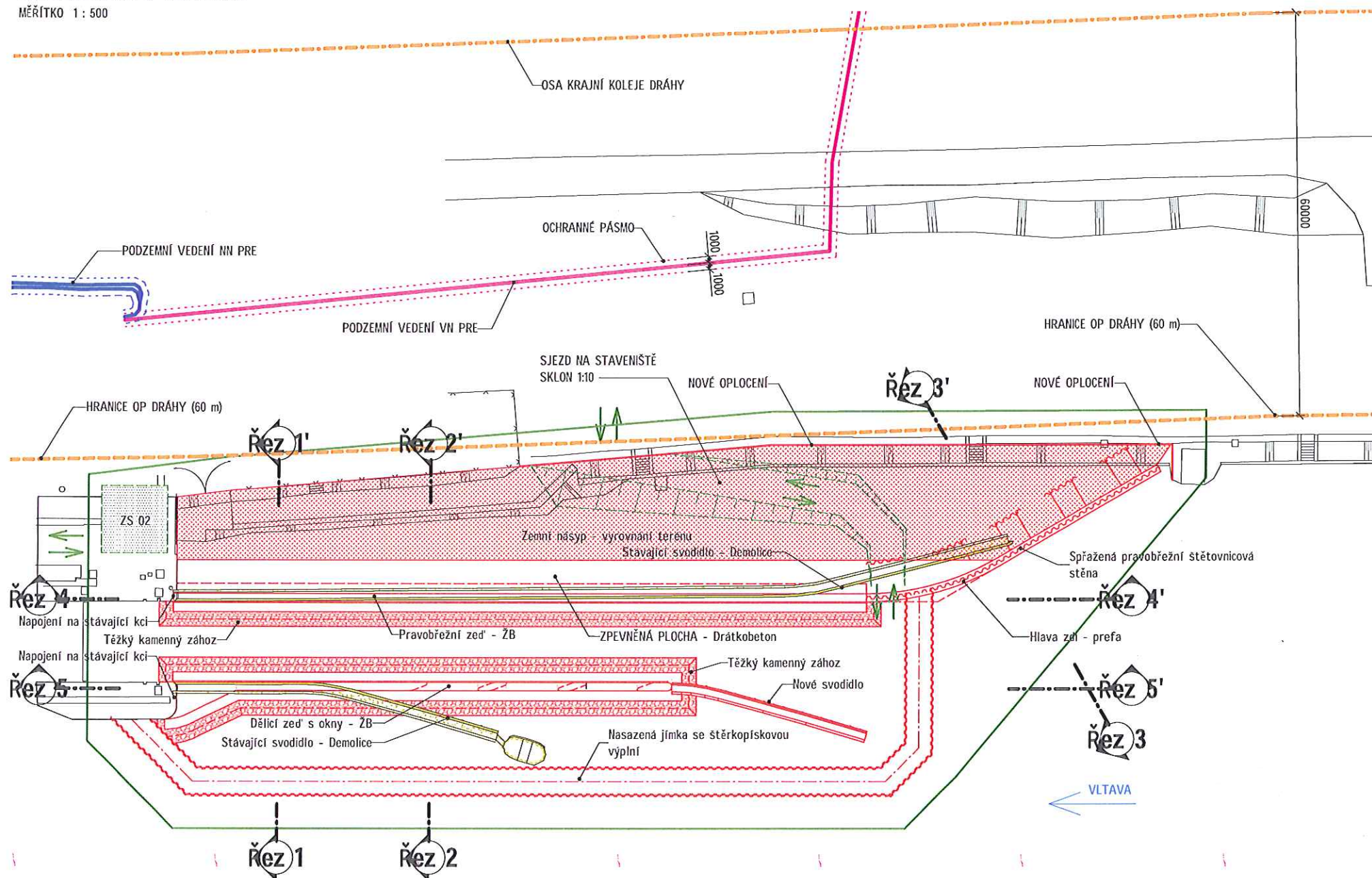
6			
5			
4			
3			
2			
1			
REVIZE	POPIS	DATUM	SCHVÁLIL

Sweco Hydroprojekt a.s., Ústředí Praha Táborská 31, 140 16 Praha 4; praha@sweco.cz; www.sweco.cz				SWECO 	
VYPRACOVAL	Ing. Wildt	HP	Ing. Veselý	T. KONTROLA	Ing. Holý
PROJEKTANT	Ing. Wildt	REDITEL DIVIZE	Ing. Matějček	DATUM	08/2021
OBJEDNATEL	Povodí Vltavy, státní podnik			OKRES	Praha
AKCE: Modernizace rejd PK Modřany				ČÍSLO ZAKÁZKY	12-1124-0100
				STUPEŇ	DUR
				FORMÁT	4 A4
				MĚŘÍTKO	1:200
				ARCHIVNÍ ČÍSLO	005686/21/1
PRÍLOHA: Katastrální situace				ČÍSLO PŘÍLOHY	C.4
					d 1

Tato dokumentace včetně všech příloh (s výjimkou dat poskytnutých objednatelům) je duševním vlastnictvím akciové společnosti Sweco Hydroprojekt a.s. Objednatel této dokumentace je oprávněn ji využít k účelům vyplývajícím z uzavřené smlouvy bez jakéhokoli omezení. Jiné osoby (jak fyzické, tak právnické) nejsou bez předchozího výslovného souhlasu objednatelů oprávněny tuto dokumentaci ani její části jakkoli využívat, kopírovat (ani jiným způsobem rozmnožovat) nebo zveřejňovat dalším osobám.
Poznámka: Podpisy zpracovatelů jsou přiloženy pouze k výstisku číslo 01 nebo originálu přílohy (matrice).

KOORDINAČNÍ SITUACE

MĚŘÍTKO 1 : 500



LEGENDA

- STÁVAJÍCÍ KONSTRUKCE
- BOURANÁ KONSTRUKCE
- NOVÁ KONSTRUKCE
- ZÁSYB
- HRANICE DOČASNÉHO ZÁBORU
- PŘÍSTUP NA STAVENIŠTĚ
- ZAŘÍZENÍ STAVENIŠTĚ
- VEDENÍ VN PRE
- VEDENÍ NN PRE
- HRANICE OCHRANNÉHO PÁSMO DRÁHY (60 m)

Ministerstvo vnitra ČR

V zakresleném staveništi se nenachází žádný sdělovací kabel MV.

Nemáme námitek proti realizaci stavby.


Platnost tohoto vyjádření je 1 rok.

Datum: 8.9.2021 Podpis: [Signature]

VÝŠKOVÝ SYSTÉM: Bpv

SOUŘADNÝ SYSTÉM: S-JTSK

6			
5			
4			
3			
2			
1			
REVIZE	POPIS	DATUM	SCHVÁLIL

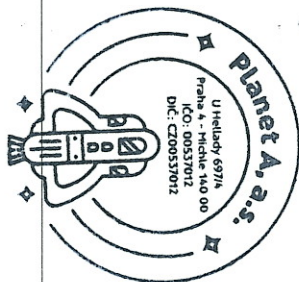
Sweco Hydroprojekt a.s. Ústředí Praha Táborská 31, 140 16 Praha 4; praha@sweco.cz; www.sweco.cz				SWECO 	
VYPRACOVAL	Ing. Wildt	HIP	Ing. Veselý	T. KONTROLA	Ing. Holý
PROJEKTANT	Ing. Wildt	ŘEDITEL DIVIZE	Ing. Matějček	DATUM	08/2021
OBJEDNATEL	Povodí Vltavy, státní podnik			OKRES	Praha
AKCE: <div>Modernizace rejd PK Modřany</div>				ČÍSLO ZAKÁZKY	12-1124-0100
				STUPEŇ	DUR
				FORMÁT	3 A4
				MĚŘÍTKO	1:200
				ARCHIVNÍ ČÍSLO	005685/21/1
ČÁST STAVBY				SO.PS	
PŘÍLOHA:	Koordinační situace			ČÍSLO PŘÍLOHY	C.3
					c 1

Tato dokumentace včetně všech příloh (s výjimkou dat poskytnutých objednatel) je duševním vlastnictvím společnosti Sweco Hydroprojekt a.s. Objednatel této dokumentace je oprávněn ji využít k účelům vyplývajícím z uzavřené smlouvy bez jakéhokoli omezení. Jiné osoby (jak fyzické, tak právnické) nejsou bez předchozího výslovného souhlasu objednatele oprávněny tuto dokumentaci ani její části jakkoli využívat, kopírovat (ani jiným způsobem rozmnožovat) nebo zpřístupnit dalším osobám.
Poznámka: Podpisy zpracovatelů jsou připojeny pouze k výřezku číslo 01 nebo originálu přílohy (matrice)

V uvedené lokalitě na vyznačeném místě se nenachází žádné telekomunikační vedení ani žádné jiné zařízení, které je v našem vlastnictví nebo v naší správě. Platnost tohoto vyjádření je 2 roky.

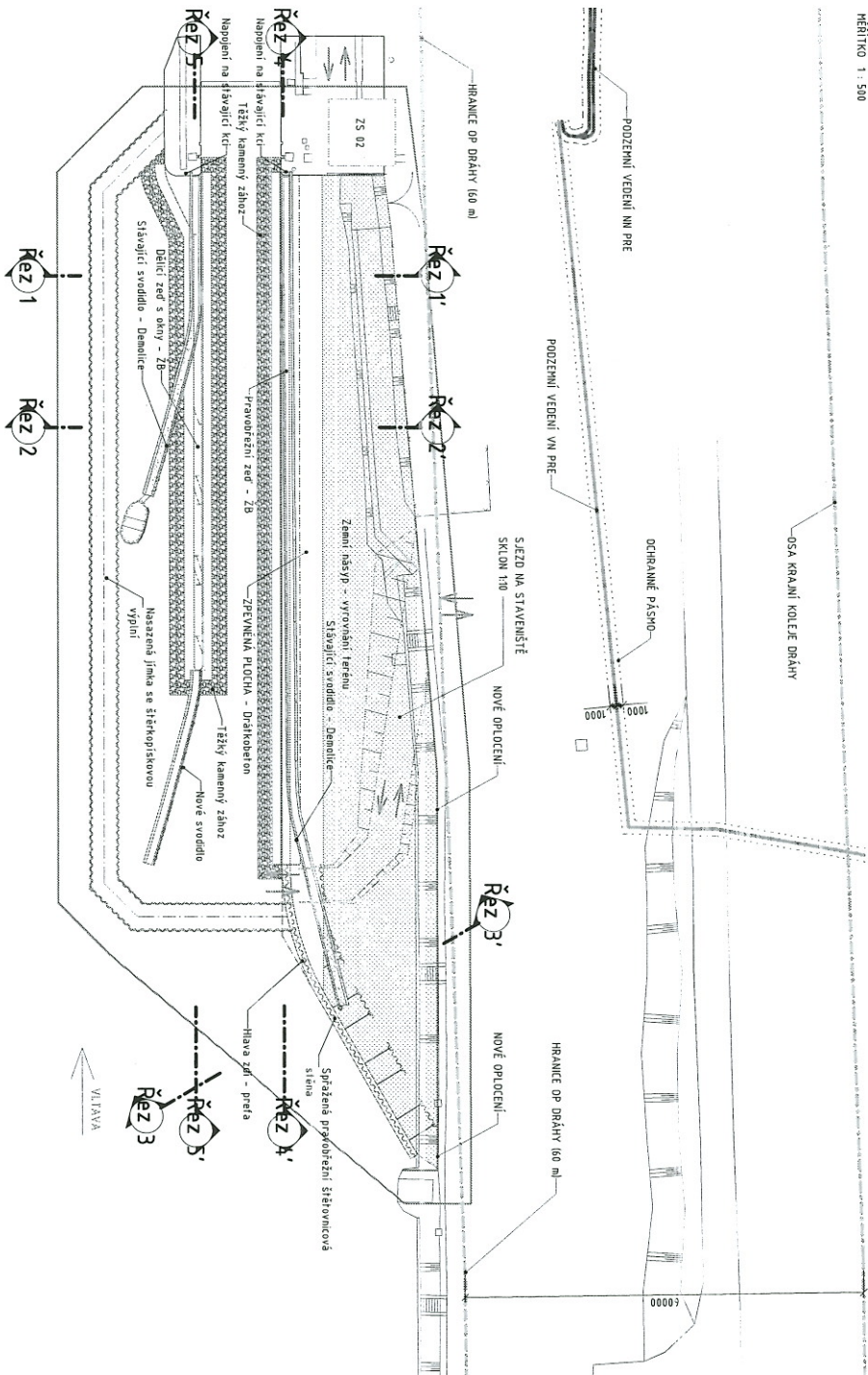
07-10-2021

Datum..... Podpis.....



KOORDINAČNÍ SITUACE

MĚŘÍTKO 1 : 500



LEGENDA


- STÁVAJÍCÍ KONSTRUKCE
- BOJOVANÁ KONSTRUKCE
- NOVÁ KONSTRUKCE
- ZÁSTP
- HRANICE DOČASNĚHO ZÁBORU
- PŘÍSTUP NA STAVENIŠTĚ
- ZABÍZENÍ STAVENIŠTĚ
- VEDENÍ VN PRE
- VEDENÍ VN PRE
- HRANICE OCHRANĚNÉHO PÁSMO DRAHY (60 m)



VÝŠKOVÝ SYSTÉM Bv

SOUŘADNÝ SYSTÉM S-JTSK

6		
5		
4		
3		
2		
1		
REVIZE	POPIS	DATUM SCHVÁLE

Sweco Hydroprojekt a.s., Ústředí Praha Těšnovská 31, 140 16 Praha 4, praha@sweco.cz, www.sweco.cz				 SWECO			
UVRACOVANÁ	Ing. Mladěšek	1-HP	Ing. Václav	T. KONTOČKA	Ing. Háj		
PROJEKTANT	Ing. Václav		ŘEŠITEL DOKLAD	Ing. Mladěšek			
OBJEDNATEL	Pověřil Václav, vlastní podnik			OKRES	Praha		
KOCE				ČÍSLO ZAKÁZKY	12-124-0100		
				STUPĚN	DUR		
				FORMÁT	3/4		
				MĚŘÍTKO	1:200		
				ARCHIVNÍ ČÍSLO	0005652111		
				SCOP			
ČÁST STAVBY				Koordináční situace		ČÍSLO PRŮVLIVY	C.3
PRŮVLIV							1

Pro souřadnicový výčetní plán je vypracován souřadnicový systém S-JTSK, který je založen na datu z letopisu Sweco Hydroprojekt a.s. (příloha 1) a je určen pro výstavbu objektu. Pro výstavbu objektu je vypracován souřadnicový systém S-JTSK, který je založen na datu z letopisu Sweco Hydroprojekt a.s. (příloha 1) a je určen pro výstavbu objektu. Pro výstavbu objektu je vypracován souřadnicový systém S-JTSK, který je založen na datu z letopisu Sweco Hydroprojekt a.s. (příloha 1) a je určen pro výstavbu objektu.

Sweco Hydroprojekt a.s.

Ing. Jiří Wildt

Táborská 940/31

140 00 Praha

Vaše značka

Naše značka

1312102120

Vy izuje

St edisko dokumentace SITEL

V Praze dne

08.09.2021

V c: Vyjád ení k existenci technické infrastruktury

– podzemního komunika ního vedení a za ízení ve ejné komunika ní síti

Stavba:

Modernizace rejdu PK Modany

– Zájmové území stavby vyzna eno ve Vaší žádosti

Společnost **Telia Carrier Czech Republic a.s.**; se sídlem U nákladového nádraží 3265/10, Strašnice, Praha 3, PS 130 00, zastoupena společností SITEL, spol. s r.o.; se sídlem Baarova 957/15, Praha 4, PS 140 00 (dále jen "SITEL"), Vám sdílí, že ve vyzna eném zájmovém území se nenachází žádná podzemní komunika ní vedení a za ízení ve ejné komunika ní síti ve vlastnictví společnosti TeliaSonera International Carrier Czech Republic a.s.

Souhlasíme s vydáním pro tyto účely: Ohlášení stavby, Rozhodnutí o umístění stavby, Stavební povolení, Veřejnoprávní smlouvy, Zjednodušené územní řízení, Územní souhlas, Územní řízení.

Toto vyjád ení má platnost 1 rok ode dne vydání.

V případě další korespondence uvádíte naše číslo jednací.

S pozdravem



Telia Carrier Czech Republic a.s.

zastoupena společností SITEL, spol. s r.o.

IČO: 44797320

Nad Elektrárnou 1526/45

106 00 Praha 10

①

Přílohy: polohopisný plán

Kopie: žádné

Situa ní výkres

Platí pouze s vyjád ením 1312102120.

Zakreslené polohy za ízení v p íloze jsou pouze informativní.



Legenda

- ■ ■ Zájmové území
- Komunikační vedení

Dot ená katastrální území: Mod any



Vyřizuje: Fojtová Petra

E-mail: petra.fojtova@t-mobile.cz

Sweco Hydroprojekt a.s.
Ing. Jiří Wildt
Táborská 940/31
14000 Praha

Naše značka: **E24769/21**

V Praze dne: **11.5.2021**

Vyjádření a stanovení podmínek pro udělení souhlasu s umístěním stavby v ochranném pásmu sítě technické infrastruktury (TI) společnosti T-Mobile Czech Republic a.s.

Vydané podle § 101 ZÁKONA Č. 127/2005 Sb., o elektronických komunikacích a o změně některých souvisejících zákonů (zákon o elektronických komunikacích – dále jen ZEK), ve znění pozdějších předpisů a §161 zákona č. 183/2006 Sb., o územním plánování a stavebním řádu (stavební zákon) či dle dalších příslušných právních předpisů

Věc: Modernizace rejd PK Modřany - DUR

Stupeň: Prověření existence sítě

Na základě předložených projektových podkladů dáváme **souhlasné stanovisko k vydání Územního souhlasu / rozhodnutí (Stavebního povolení) a následně souhlas s realizací stavby.**

Dle předložených dokladů nedojde ke kolizi s technickou infrastrukturou společnosti **T-Mobile Czech Republic a.s.**

Toto stanovisko má platnost 1 rok. Vydané stanovisko nelze prodloužit. Po uplynutí platnosti zadejte žádost o nové stanovisko na: <https://ochranasiti.t-mobile.cz/vyjadreni/>

T-Mobile

T-Mobile Czech Republic a.s.
Tomáčkova 2144/1
149 00 Praha 4
IČ 649 49 681, DIČ CZ64949681

068

Ochrana sítí
Technologický úsek

V další komunikaci nebo požadavku doplňujících dotazů, uvádějte do „Předmětu“ e-mailu vždy číslo jednací.



Příloha č. 1

Rekapitulace žádosti o vyjádření k existenci sítě elektronických komunikací

Číslo žádosti: **E24769/21**
Název stavby /akce: **Modernizace rejdu PK Modřany - DUR**
Datum podání žádosti: **11.5.2021**
Důvod žádosti: **Proověření existence sítě**
Popis jiného důvodu žádosti: **Existence sítí**
Poznámka:

Žadatel

Firma / organizace: **Sweco Hydroprojekt a.s.**
IČ: **26475081**
DIČ:
Kontaktní osoba: **Ing. Jiří Wildt**
Adresa: **Táborská 940/31**
Město / obec: **Praha**
PSČ: **14000**
Stát:
E-mail: **Jiri.Wildt@sweco.cz**
Telefonní číslo: **+420775347698**

Stavebník

Firma / organizace:
Kontaktní osoba:
Adresa:
Město / obec:
PSČ:
Stát:
E-mail:
Telefonní číslo:

Stavba

Výška nad terénem (metry): **0 m**
Projektant:
Druh stavby: **Ostatní**
Hodnota projektu:
Měsíc zahájení stavby:
Měsíc ukončení stavby:

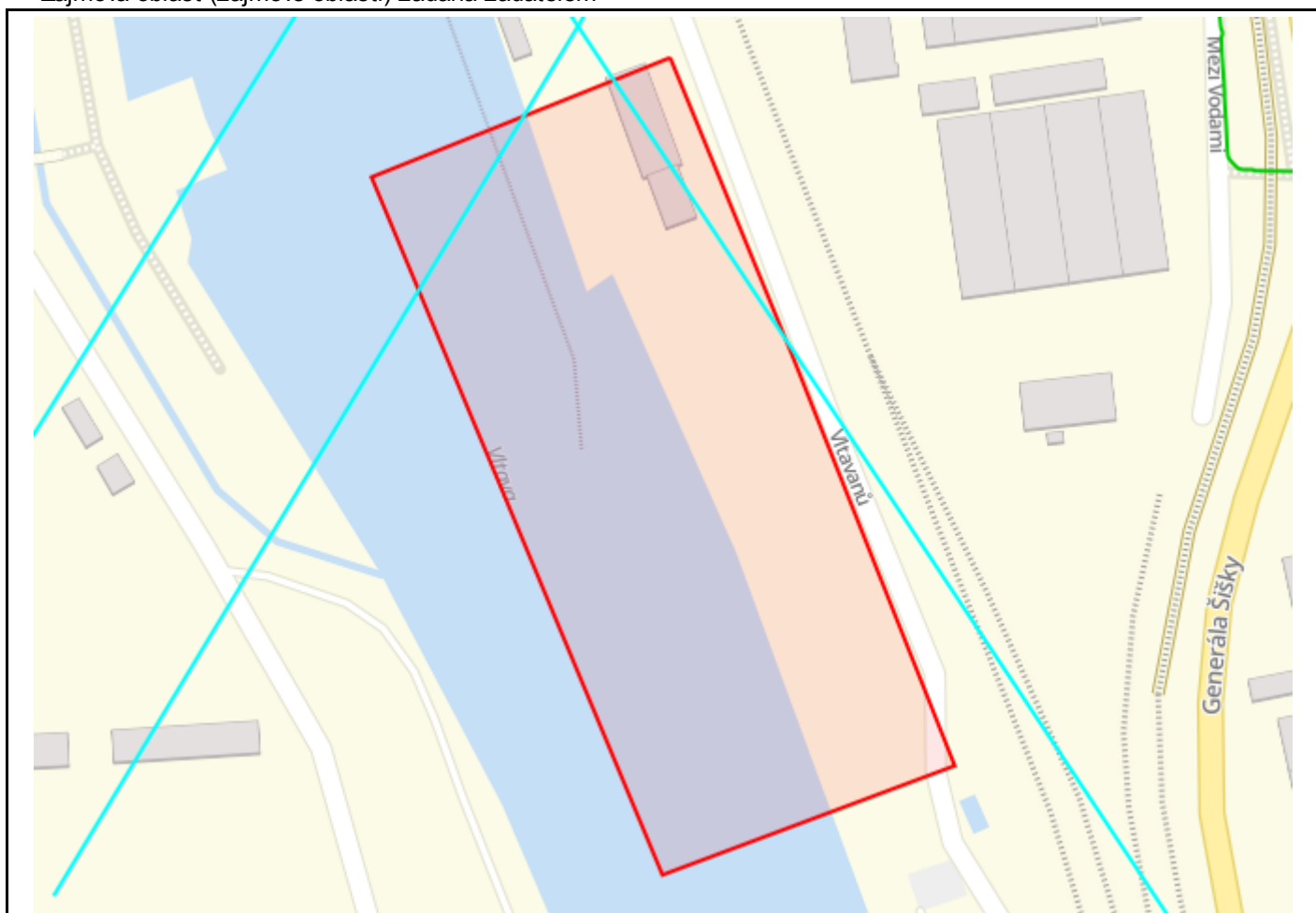
Odeslání stanoviska

E-mail: **Jiri.Wildt@sweco.cz**

Příloha č. 2

Situační plánek

Zájmová oblast (zájmové oblasti) zadaná žadatelem



Legenda:

	Optické trasy TMCZ 1		Optické trasy TMCZ 2 a sítě PASNET		Elektro trasy NN		Základnové stanice
	Optická technologie TMCZ 1		Optická technologie TMCZ 2 a sítě PASNET		Elektro technologie NN		Základnové stanice s elektropřípojkou
	Mikrovlnné (MW) spoje						Body sítě

Druhy sítí:

	Geodeticky zaměřené		Přibližný průběh		Plánovaný průběh		Nadzemní vedení
--	---------------------	--	------------------	--	------------------	--	-----------------

Geometrie zájmové oblasti (zájmových oblastí) žádosti ve formátu WKT a souřadnicovém systému S-JTSK. Zkopírováním textu lze geometrii zobrazit v jakémkoli softwaru podporujícím formát WKT.

POLYGON((-745491.85 -1051526.13,-745598.74 -1051552.59,-745532.6 -1051802.36,-745428.35 -1051779.08,-745464.34 -1051632.5,-745491.85 -1051526.13))



Sweco Hydroprojekt a.s.
Jiří Wildt
Táborská 940/31
140 00 Praha

V Praze, 11.5.2021

Naše zn.: **MW9910174021292347**

Věc: vyjádření k žádosti k akci **"Modernizace rejdu PK Modřany - DUR"**

Společnost Vodafone Czech Republic a.s. (dále jen „Vodafone“), se sídlem Praha 5, náměstí Junkových 2, IČ: 25788001, zapsaná dne 13.8. 1999 v obchodním rejstříku vedeném Městským soudem v Praze pod spisovou značkou B.6064 a společnost Vantage Towers, s.r.o. se sídlem Závěšova 502/5, Nusle, 140 00 Praha 4, zapsaná v obchodním rejstříku vedeném u Městského soudu v Praze pod sp. zn. C 330005, IČO: 09056009, DIČ: CZ09056009 zastoupená Vodafone na základě plné moci Vám sděluje, že dle Vámi podané žádosti ze dne **11.5.2021**, která je nedílnou součástí tohoto vyjádření,

souhlasí s realizací projektu.

Ve Vámi zadaném zájmovém území a v uvedené výšce (výška stavby: 0 m, výška jeřábu: 0 m) se nenachází žádné podzemní ani nadzemní vedení.

Platnost vyjádření je **1 rok** od data vydání. Vyjádření je platné pouze v rámci předmětného projektu a pro důvod vydání vyjádření stanovený žadatelem v žádosti.

Vyjádření pozbývá platnosti uplynutím doby platnosti, změnou rozsahu zájmového území i změnou důvodu vydání vyjádření uvedeného v žádosti, to vše v závislosti na tom, která ze skutečností rozhodná pro pozbytí platnosti tohoto vyjádření nastane nejdříve. Po skončení platnosti si musíte podat novou žádost na adrese <https://www.zadostovyjadeni.cz/vodafone/>.

S pozdravem

v.z. Ing. Kateřina Rendeková
Vodafone Czech Republic a. s.
náměstí Junkových 2808/2
150 00 Praha 5

Tel.: 607105305
E-mail: katerina.rendekova@vodafone.com


Vodafone Czech Republic a.s.
náměstí Junkových 2, 155 00, Praha 5
IČO: 25788001, DIČ: CZ25788001
tel.: 776 971 111, fax: 776 971 927
-60-

Seznam příloh/přiložených souborů:
Zadost_MW9910174021292347.pdf

Vyjádření o existenci sítě elektronických komunikací

společnosti ÚVT Internet s.r.o., Hrnčířská 383 252 42 Jesenice - Zdiměřice
IČ : 24288705, DIČ: CZ24288705, reg. ČTÚ 3350, e-mail: vyjadreni@uvtnet.cz

vydané podle § 101 zákona č. 127/2005 Sb., o elektronických komunikacích a o změně některých souvisejících zákonů (zákon o elektronických komunikacích), ve znění pozdějších předpisů a § 161 zákona č. 183/2006 Sb. O územním plánování a stavebním řádu (stavební zákon) či dle dalších příslušných právních předpisů

Č. j.: 21275875

Důvod vydání Vyjádření: **Pro územní a stavební řízení**

Platnost tohoto Vyjádření končí dne: **03.04.2022**

Název (stavby, jiné)	Modernizace rejdu PK Modřany
Žadatel	Sweco Hydroprojekt a.s.
Katastrální území	Modřany (Hlavní město Praha) 728616
Zájmové území (situace)	Dle výkresu
Maximální výška stavby	0m
Parcelní čísla	Dle výkresu

Žadatel shora označenou žádostí určil a vyznačil zájmové území, jakož i stanovil důvod pro vydání Vyjádření o existenci sítě elektronických komunikací společnosti ÚVT Internet s.r.o. (dále jen Vyjádření). Na základě určení a vyznačení zájmového území žadatelem a na základě stanovení důvodu pro vydání Vyjádření vydává společnost ÚVT Internet s.r.o. (dále jen "Poskytovatel") o síti elektronických komunikací následující Vyjádření:

nedochází ke střetu se sítí elektronických komunikací společnosti ÚVT Internet s.r.o.

Vyjádření je platné pouze pro zájmové území a dle zaslaných parametrů, určené a vyznačené žadatelem, jakož i pro důvod vydání *Vyjádření* stanovený žadatelem.

***Vyjádření* pozbývá platnosti:**

- uplynutím vyznačené doby platnosti *Vyjádření*
- změnou rozsahu zájmového území
- změnou parametrů stavby
- změnou důvodu vydání *Vyjádření* uvedeného v žádosti

V případě, že budou stavební práce zahájeny po uplynutí doby platnosti tohoto *Vyjádření*, nelze toto *Vyjádření* použít jako podklad pro vytyčení a je třeba požádat o vydání nového *Vyjádření*.

Žadatel se převzetím tohoto *Vyjádření* zavazuje, že poskytnutá data a informace bude používat výhradně pro svoji potřebu a v souladu s účelem, ke kterému mu byla poskytnuta (tj. výhradně v souladu s §161 stavebního zákona a jen v jeho mezích), a že bez souhlasu poskytovatele nebude poskytnuté informace a data rozmnožovat, rozšiřovat, prodávat, pronajímat, půjčovat či používat jako zdroj pro své informační systémy nebo databáze a nebude je jakkoli jinak využívat nad rámec ustanovení § 161 stavebního zákona. Žadatel si je vědom své odpovědnosti vyplývající z obecně závazných právních předpisů při porušení těchto povinností. Žadatel se převzetím *Vyjádření* zavazuje provést taková opatření, která zabezpečí ochranu poskytnutých dat a informací proti zneužití třetími osobami. V případě nesplnění výše uvedených povinností se společnost ÚVT Internet s.r.o. bude soudně domáhat zejména zdržení se shora uvedeného závadového jednání a náhrady škody.

Vyjádření vydala společnost **ÚVT Internet s.r.o.**

Ve Zdiměřicích, dne: 03.10.2021

Vyřizuje: Radek Zaňka | ÚVT Internet s.r.o.

INFOLINKA 227 023 023

Hrnčířská 383, Jesenice - Zdiměřice 252 42, email: internet@uvt.cz, web <https://www.uvtnet.cz>



Váš dopis zn.: elektronické podání
Ze dne: 06.09.2021
Naše zna ka: REVE/20210906-005/ES

Sweco Hydroprojekt, a.s.

Táborská 940/31
14000 Praha

Vy izuje: Ing. Miroslav Huszák
Telefon: 724 434 260
E-mail: miroslav.huszak@veolia.com
Datum: 09.09.2021

Slou ené vyjád ení k existenci sítí
provozovaných spole ností
Veolia Energie R, a.s. a Veolia Energie Praha, a.s.

Název akce:	Modernizace rejd PK Mod any	
Lokaliza ní údaje:	Okres:	Hlavní m sto Praha
	Obec:	Praha
	Název k.ú.:	Mod any
Zájmové území:	Vymezeno v situaci uvedené v p íloze	
Kontaktní osoba:	Ing. Ji í Wildt	
Kontaktní údaje: tel., e-mail	+420775347698, Jiri.Wildt@sweco.cz	
Platnost vyjád ení:	1 rok ode dne vyhotovení 09.09.2021	

Ve Vámi vyzna eném zájmovém území

nedojde k dot ení

za ízení ve správ Veolia Energie R, a.s.

a

nedojde k dot ení

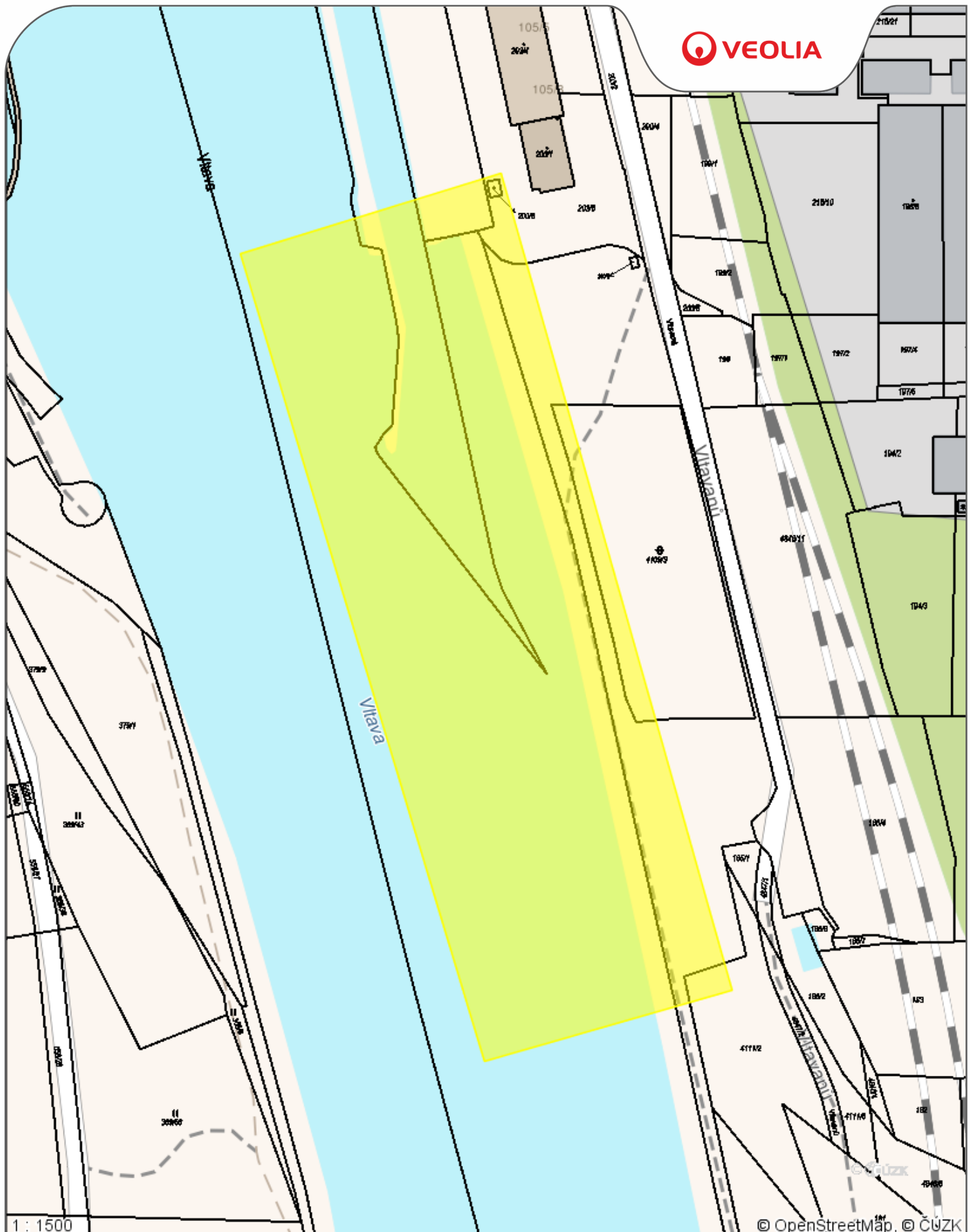
za ízení ve správ Veolia Energie Praha, a.s.

Ing. Josef Hasman
Nám stek Distribuce a služeb
Veolia Energie R, a.s., Region echy

Tel.: + 420 221 511 948
E-mail: josef.hasman@veolia.com

Jan Zdrálek
editel spole nosti
Veolia Energie Praha, a.s.

Tel.: + 420 266 752 600
E-mail: jan.zdralek@veolia.com



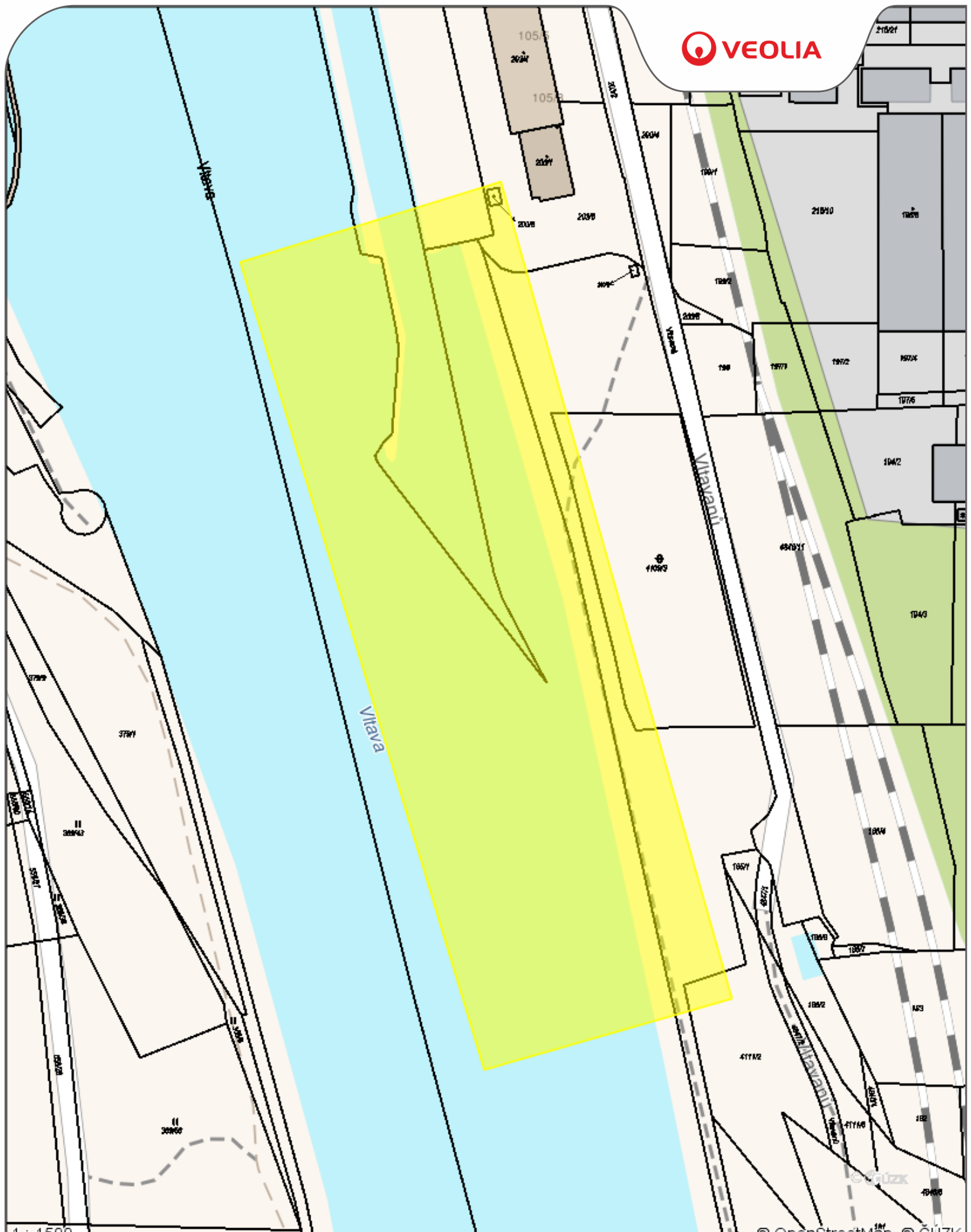
Příloha .1 - situace stanoviště Veolia Energie R, a.s.

Datum: **09.09.2021**

Vyřizuje: **Ing. Miroslav Huszák**

Legenda:

- Tepelné podzemní rozvody
- Tepelné nadzemní rozvody
- Ostatní podzemní rozvody
- Ostatní nadzemní rozvody
- Stavební objekty



Příloha .2 - situace stanoviště Veolia Energie Praha, a.s.

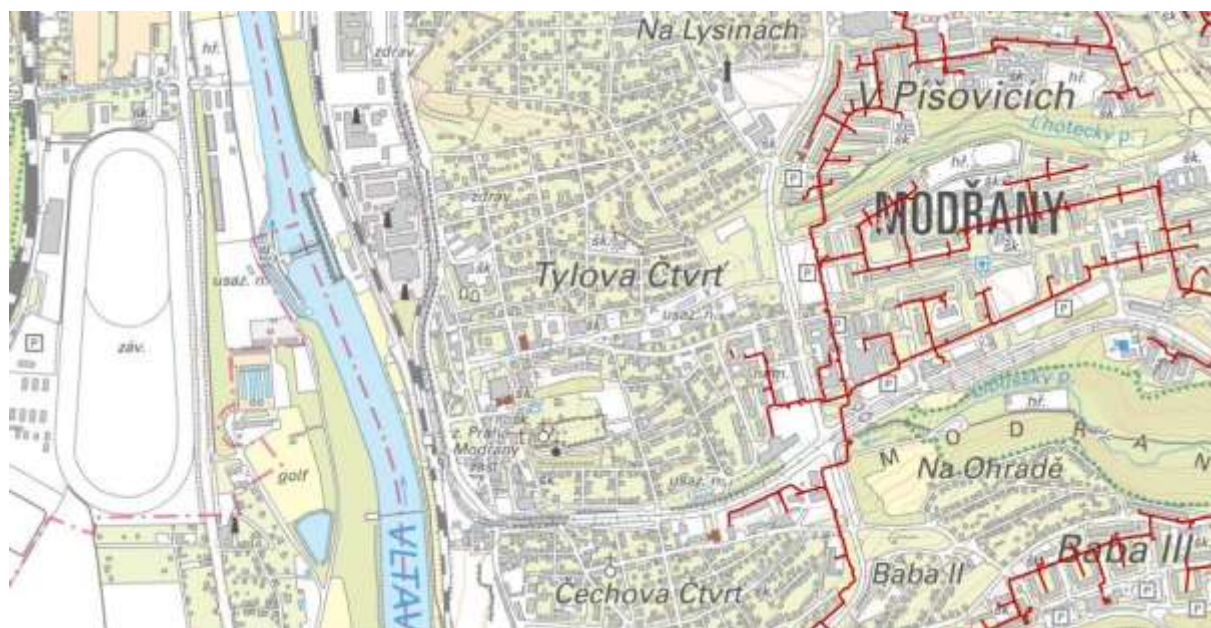
Datum: **09.09.2021**

Vyřizuje: **Ing. Miroslav Huszák**

Legenda:

- Tepelné podzemní rozvody
- Tepelné nadzemní rozvody
- Ostatní podzemní rozvody
- Ostatní nadzemní rozvody
- Stavební objekty

Mapa sítě společnosti Pražská teplotársená a.s.





Sweco Hydroprojekt a.s.
Táborská 940/31
140 00 Praha

NAŠE ZNAČKA
ES_2021_74192

VYŘIZUJE
technicka.dokumentace@ppdistribuce.cz

DATUM
11.05.2021

Stanovisko k existenci plynárenských zařízení pro akci:

Modernizace rejd PK Modřany - DUR

Stavebník: Sweco Hydroprojekt a.s., Praha, Táborská 940/31, 14000

V zájmovém území, které je přílohou tohoto stanoviska se **nenacházejí** plynárenská zařízení provozovaná společností Pražská plynárenská Distribuce, a.s., člen koncernu Pražská plynárenská, a.s. Upozorňujeme, že na daném území se mohou nacházet plynárenská zařízení ve výstavbě a zařízení jiných vlastníků či správců a zařízení nefunkční/neprovozovaná.

Vzhledem k tomu, že se plynárenská síť neustále modernizuje a rozšiřuje, tak vás žádáme, abyste si bezprostředně před zahájením jakýchkoliv stavebních činností spojených s výkopovými pracemi vždy zažádali o aktuální stanovisko k existenci plynárenských zařízení. Vyhnete se tak nejen případným škodám na nově instalovaných plynárenských zařízeních, ale zejména ochráníte sebe a svůj majetek.

Stanovisko bylo vygenerováno automaticky na základě Vaší žádosti.

Pražská plynárenská Distribuce, a. s.
člen koncernu Pražská plynárenská, a. s.
Praha 4, U Plynárny 500, PSČ 145 08
(19)

Mgr. Jindřich Zenger

vedoucí odboru
správy distribuční soustavy

Přílohy:

Situační výkres požadovaného zájmového území ke dni 11.05.2021

Souřadnice zakresleného zájmového území:

-745490.5983145307,-1051522.849770174 -745433.0252606946,-1051758.3861867632 -
745532.2256362303,-1051796.57656451 -745594.7370811371,-1051551.8398559603 -
745490.5983145307,-1051522.849770174

Sweco Hydroprojekt a.s.
Táborská 31
140 16 Praha 4

VÁŠ DOPIS ZNAČKY/ZE DNE
 ING.HOLÝ/131/ /2.9.2021

NAŠE ZNAČKA
 S 21130/300092445

VYŘIZUJE/LINKA
 Doležal/Pa/26705 2894

PRAHA dne
 15.9.2021

Souhlasné vyjádření k dokumentaci pro územní řízení

Akce: **Modernizace rejd PK Modřany, Praha 12**

Projektant: **Sweco Hydroprojekt a.s., Táborská 31, Praha 4**

Investor: **Povodí Vltavy, státní podnik, Holečkova 3178/8, Praha 5**

Trasy PREdistribuce, a.s., přejížděné stavební technikou požadujeme příkryt betonovými panely, které budou po ukončení stavby odstraněny.

Toto vyjádření se vztahuje pouze ke stávajícím sítím, neřeší energetickou bilanci, nezahrnuje projednání rezervovaného příkonu ani připojení objektu.

Upozornění: Součástí NN a VN trasy mohou být také kombinované silové kabely (KSK), jejichž nedílnou součástí jsou optické kabely. Výše náhrady škody za opravu KSK se z tohoto důvodu může pohybovat v řádu statisíců korun.

Při realizaci stavby dle předložené projektové dokumentace je nutno v plném rozsahu dodržet a respektovat platné normy a předpisy, zejména ČSN 33 2000-5-52 Výběr soustav a stavba vedení, ČSN 73 6005 Prostorové uspořádání sítí technického vybavení a PNE 34 1050 (3. vydání) Kladení kabelů NN, VN a 110 kV v distribučních sítích energetiky.

Při práci v ochranném pásmu podzemního kabelového vedení, které činí 1 metr po obou stranách krajního kabelu kabelové trasy, je nutné splnění níže uvedených podmínek:

- respektování ochranných pásem dle § 46 zákona č. 458/2000 Sb. V těchto pásmech nelze bez souhlasu vlastníka těchto zařízení provádět zemní práce, zřizovat stavby či umisťovat konstrukce a jiná podobná zařízení a provádět činnosti, které by jinak znemožňovaly nebo podstatně znesnadňovaly přístup k vedení, nebo které by mohly ohrozit bezpečnost a spolehlivost provozu. V těchto pásmech je rovněž zakázáno vysazovat trvalé porosty a přejíždět podzemní vedení mechanizmy o celkové hmotnosti nad 6 tun.
- výkopové práce v ochranném pásmu silových a sdělovacích kabelů musí být prováděny ručně s maximální opatrností za dodržení uvedených výkopových podmínek.**
- respektování vzdálenosti krajního silového kabelu od stavebního objektu (regulační čáry), která je dána ČSN 73 6005 a má být alespoň 0,6 m. Tento prostor plus prostor potřebný pro uložení silových a sdělovacích kabelů energetiky je nazýván energetickým pásmem. Toto pásmo je vyhrazeno silovým energetickým kabelům a kabelům dispečerského řízení energetiky a nelze jej využít pro žádné jiné technologické nebo obslužné zařízení. Tyto energetické kabely musí zůstat uloženy nezabetonované a v předepsaném krytí.
- při soubězích je nutno umístit ostatní sítě mimo ochranné pásmo elektrizační soustavy, dle § 46 energetického zákona č. 458/2000 Sb., nejméně 1 m od krajního NN nebo VN kabelu. Pokud to není z prostorových důvodů možné (například úzký chodník), je nutno dodržet minimálně nejmenší dovolené vzdálenosti dle normy ČSN 73 6005 tak, aby bylo možné v budoucnu položit další elektrické (silové) kabely.

- e) na nově vzniklém přejezdu (parkovacím stání) požadujeme ochránění kabelového vedení uložením do půlených kabelových trub AROT příslušných průměrů (pro kabely do 1 kV ø160 mm, pro kabely 22 kV ø110 mm pro každou žílu) nebo do kabelových betonových žlabů (výrobce Sloupárna Majdaléna) pro mechanickou ochranu kabelů. Přejezd bude zakreslen do plánu s vyznačením ochráněného kabelového vedení včetně kót. Plánek se zákresem a kopií tohoto vyjádření předáte na podatelnu nebo zašlete na e-mail: inspektori@predistribuce.cz.
- f) bez předchozího souhlasu je zakázáno snižovat nebo zvyšovat vrstvu zeminy nad kabelem. Při změně nivelety terénu (např. snížení) v prostoru našich sítí je nutné dodržení hodnot minimálního krytí dle platných technických norem. Stávající krytí před započítáním prací lze zjistit ručně kopanými sondami. Nebude-li možno dodržet hodnoty minimálního krytí, je nutno provést zahloubení nebo eventuálně přeložku našich sítí. Veškeré práce na podzemních kabelových vedení PREdistribuce, a. s., může provádět výhradně firma vybraná z databáze zhotovitelů PREdistribuce, a. s.
- g) před vlastní realizací stavby v ochranném pásmu elektrizační soustavy PREdistribuce, a. s., je nezbytné získat Souhlas se zahájením výkopových prací. Ten lze získat pouze osobně na pracovišti Výdej mapových podkladů, a to nejpozději 7 dní před plánovaným zahájením stavby.
Návštěvní hodiny: Po a St 8:00-15:00, Út 8:00-12:00, Čt - po tel. objednání (26705 2169/2353). K udělení souhlasu je nezbytné předložit stanovisko PREdistribuce, a. s., v rámci vydaného vyjádření s koordinační situací a je podmíněno platným souhlasem stavebního úřadu (např. stavebním povolením).
Podrobnější informace jsou dostupné na www.predistribuce.cz
- h) před záhozem kabelové trasy musí být provozovatel kabelu vyzván ke kontrole uložení na e-mail: inspektori@predistribuce.cz nebo na tel.: 26705 2894. Pokud tato organizace provádějící zemní práce neprovede, vyhrazuje si provozovatel distribuční soustavy právo nechat inkriminované místo znovu odhalit. Při záhozu musí být zemina pod kabely řádně zhuťnuta, kabely zapískovány a provedeno krytí proti mechanickému poškození.

Každé poškození zařízení distribuční soustavy musí být okamžitě nahlášeno na bezplatnou linku PREdistribuce, a. s.: 800 823 823, která je k dispozici 24 hodin denně, 7 dní v týdnu.

Za správnost zákresu v předložené dokumentaci odpovídá projektant. Při realizaci nepoužívejte mapové podklady starší jeden měsíc. Případné škody na zařízení PREdistribuce, a. s., budou řešeny dle platné legislativy.

Vytyčení distribuční sítě v terénu se neprovádí, pokud jsou trasy kabelů geodeticky zaměřeny nebo dostatečně okótovány. V ostatních případech je vytyčení nezbytné. Objednávky vytyčení zasílejte na pracevsiti@pre.cz, vytyčení je možné realizovat 7 dní od obdržení požadavku.

V případě, že je trasa geodeticky zaměřena, obdržíte v útvaru Kmenová data sítě spolu se Souhlasem se zahájením výkopových prací soubor souřadnic, pomocí kterých Váš geodet určí přesnou polohu našeho zařízení. Bude-li investor na vytyčení geodeticky zaměřených tras přesto trvat, hradí veškeré náklady s tímto spojené.

Toto vyjádření nenahrazuje Souhlas se zahájením výkopových prací.
Platnost vyjádření 1 rok.

S pozdravem

PREdistribuce, a. s.

Svornosti 3199/19a

150 00 Praha 5

46

Jiří Hausner
vedoucí skupiny
Dohled správy sítě

Příloha
Bez příloh
Kopie
S 21 130

PREdistribuce, a. s.

Svornosti 3199/19a, 150 00 Praha 5, korespondenční adresa: Na Hroudě 1492/4, 100 05 Praha 10

Zapsaná v obchodním rejstříku vedeném Městským soudem v Praze, oddíl B, vložka číslo 10158

Bankovní spojení: ČSOB Praha, č. účtu: 17494043/0300, IČ: 27376516, DIČ: CZ27376516

telefon: 267 051 111, fax: 267 310 817, e-mail: pre@pre.cz, distribuce@predistribuce.cz, www.predistribuce.cz

Wildt, Jiří

Od: Pikna Radovan <Radovan.Pikna@tsk-praha.cz>
Odesláno: úterý 11. května 2021 14:15
Komu: Wildt, Jiří
Předmět: IS BEZ NALEZU
Přílohy: vltavanu_110521_situace.pdf

Dobrý den,

Pro Váš požadavek TMX2U4CE nebyl v databázích TSK a.s. nalezen žádný objekt. Ve Vámi zadaných lokalitách neprovádí TSK a.s. žádnou správu na nemovitostech a IS.

Popis akce (data ze zadání žadatele) : Modernizace rejdu PK Modřany - DUR

Pro stavební úřad použijte jako doklad kopii tohoto e-mailu . Číslo Vaší žádosti uvedené výše v textu zatím supluje tzv.značku evidence územních a stavebních řízení, které se Vám bude v budoucnu generovat v rámci tzv.Portálu Stavebníka. Ten bude celostátně platný od doby účinnosti příslušné části stavebního zákona.

Za TSK a.s. Radovan Pikna, 3252 V Praze: 11.05.2021



Váš dopis zn.: ID číslo 140719
Ze dne: 11.05.2021
Naše značka: ZADOST202106160
Vyřizuje: David Hrouz
Telefon: 221 501 128
E-mail: david.hrouz@pvk.cz
Datum: 11.05.2021

Žadatel:
Sweco Hydroprojekt, a.s.
Táborská 940/31
14000 Praha

Informace o existenci zařízení

provozovaných společností **Pražské vodovody a kanalizace, a.s.**

Účel informace:	Existence sítí		
Lokalizační údaje:	Okres:	Hlavní město Praha	
	Obec:	Praha	
	část obce, ulice, č.p.:	Modany, K jezu, 1937/1	
Zájmové území:	Vymezeno v situaci uvedené v příloze*		
Kontaktní osoba:	Ing. Jiří Wildt		
Kontaktní údaje: tel., e-mail	+420775347698, Jiri.Wildt@sweco.cz		
Platnost vyjádření:	ke dni poskytnutí 11.05.2021		

Ve Vámi vymezeném zájmovém území se ke dni vyhotovení této informace
nachází

zařízení v provozování společnosti Pražské vodovody a kanalizace, a.s. (dále jen PVK) a/nebo jejich
ochranná pásma.

Poskytnutá informace má pouze informativní charakter a nenahrazuje stanovisko či vyjádření
společnosti PVK k případné stavební či jiné činnosti žadatele.

Upozorujeme, že na Vámi vymezeném zájmovém území se mohou nacházet další zařízení vodovod
a kanalizací neprovozovaná společností PVK a/nebo zařízení ve výstavbě či zrušená, vodovodní
a kanalizační přípojky, vnitřní vodovody a kanalizace. Tato zařízení nejsou v poskytnuté informaci
zohledněna.

Případná existence vodovodních a kanalizačních přípojek či vnitřního vodovodu a kanalizace nemusí
být součástí poskytnuté informace, nebo společnost PVK není jejich vlastníkem ani provozovatelem.
Se žádostí o informaci doporučujeme se obrátit na vlastníky těchto zařízení (viz § 3 zákona č. 274/2001
Sb., o vodovodech a kanalizacích pro veřejnou potřebu, v platném znění, kde je mimo jiné uvedeno, že
vlastníkem vodovodní či kanalizační přípojky, případně jejich částí z uvedených před nabytím účinnosti
tohoto zákona je vlastník pozemku nebo stavby k ní připojené na vodovod nebo kanalizaci, neprokáže-li se
opak).

Bc. Miloš Lóži
manažer operativního útvaru technického editela

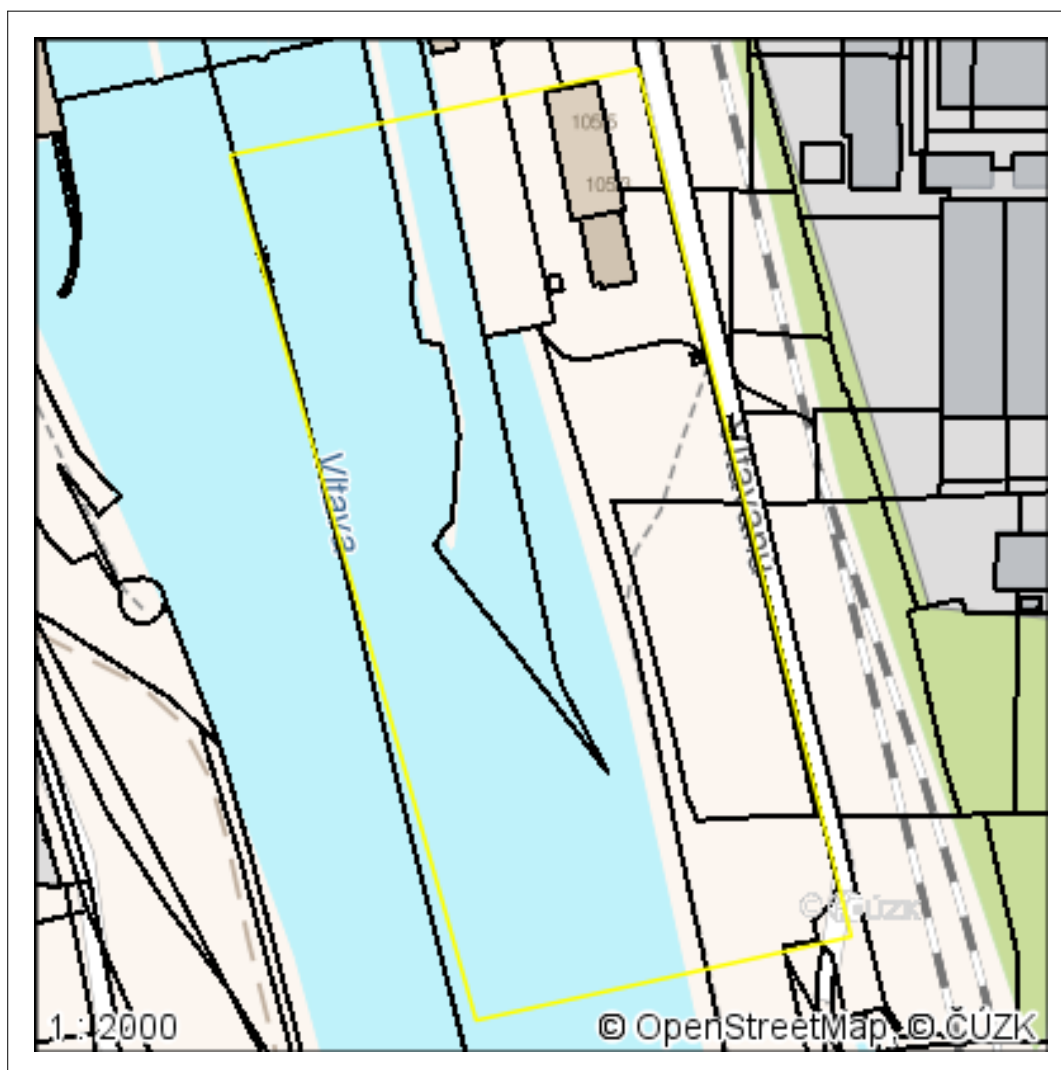
*Příloha: - situace zájmového území



Příloha k žádosti o poskytnutí informace ze dne: **11.05.2021**

Naše značka: **ZADOST20210616**

Situace zájmového území



Pražské vodovody a kanalizace, a.s.

Ke Kablu 971/1, Hostivař, 102 00 Praha 10

Kontaktní centrum: 601 274 274, 840 111 112, E-mail: info@pvk.cz

Společnost je zapsána v obchodním rejstříku
u Městského soudu v Praze oddíl B, vložka 5297.

IČ: 25656635, DIČ: CZ25656635

www.pvk.cz



Bezpečnostní
informační
služba



LP-P0964-2021

V Praze dne: 5. 10. 2021
DOPORUČENĚ
Č.j.: 24-65/2021-BIS-13
Výtisk č.: 1
Počet listů: 1

Sweco Hydroprojekt a.s.
Ing. Jiří Wildt
Táborská 31
140 16 **Praha 4**

Věc: Vyjádření k projektové dokumentaci pro územní řízení: „Modernizace rejdu PK Modřany, Hl. m. Praha, k.ú. Modřany“ z hlediska ochranných pásem telekomunikací Bezpečnostní informační služby.

Na základě podkladu - Vámi dodané dokumentace - Vám sděluji, že nedojde v dotčené lokalitě ke střetu s ochrannými pásmy telekomunikačních zařízení Bezpečnostní informační služby.

Bezpečnostní informační služba nemá k výše uvedené předmětné stavbě námitky ani připomínky.

- Platnost tohoto dokumentu je dva roky od data vydání.

Vyřizuje: Ing. Pavel HEŘMAN
tel.: 257 142 599
e-mail.: vyjadreni@bis.cz

písemný kontakt: Bezpečnostní informační služba
P.O. BOX 1. pracoviště 13
150 07 **PRAHA 57**

Mgr. David Hruška
ředitel odboru