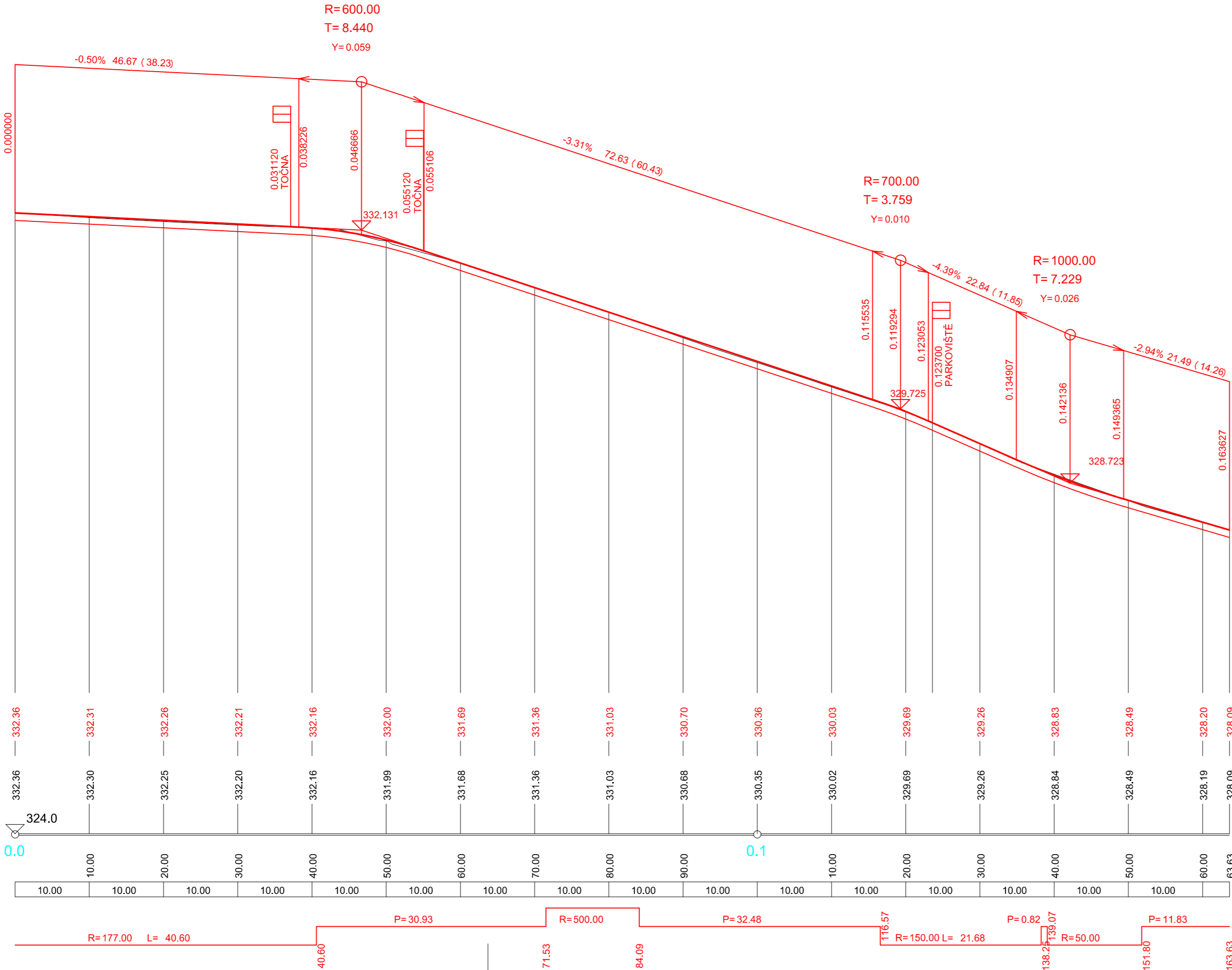


DRUH POVRCHU ÚZEMÍ
KATASTRÁLNÍ ÚZEMÍ
OKRES:
KRAJ:

OST.PLOCHY
BÍLÁ TŘEMEŠNÁ

KRÁLOVÉHRADECKÝ

SKLONOVÉ POMĚRY:



MĚŘÍTKA:
1: 500., 1: 50.

KÓTY NIVELETY:

KÓTY TERÉNU:




SROVNÁVACÍ ROVINA:

STANIČENÍ:

VZDÁLENOST PŘ. ŘEZŮ:

SMĚROVÉ POMĚRY:

SO 101

Kreslil:	ING. Z. NEUDERT		<div>OPTIMA spol. s r.o.</div> <div>PROJEKTOVÁ, INŽENÝRSKÁ A STAVEBNÍ ČINNOST</div> <div>Žitkova 738, 566 01 Vysoké Mýto</div> <div>tel.: 465 420 911</div> <div>e-mail: info@optima-vm.cz</div>	
Zpracoval:	ING. Z. NEUDERT			
Zodp. projektant:	ING. Z. NEUDERT			
Hlavní projektant:	ING. B. SHEJBAL			
Technická kontrola:	ING. B. SHEJBAL			
Kraj: KRÁLOVÉHRADECKÝ	Okres: TRUTNOV	Obec: BÍLÁ TŘEMEŠNÁ		
Investor: POVODÍ LABE, státní podnik, VITA NEJEDLÉHO 951/8, 500 03 HRADEC KRÁLOVÉ			Stupeň:	PDPS
Akce:			Zak. č.:	4730 – 22 – 3
VD LES KRÁLOVSTVÍ			Arch. č.:	4063
REKONSTRUKCE KOMUNIKACE A ZPEVNĚNÝCH PLOCH			Datum:	09/2023
Objekt: SO 101 ZPEVNĚNÉ PLOCHY			Formát:	3 A4
Obsah:			Měřítko:	Číslo příl. výkresu:
PODÉLNÝ PROFIL SILNICE III/32544			1 : 500/50	D.101.3.1
			Kóty:	