

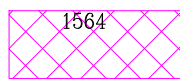




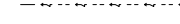








LEGENDA PŘÍSTUPU

-  PŘÍJEZD KE STAVENÍŠTI Z NEZPEVNĚNÉ KOMUNIAKCE
 -  PŘÍJEZD KE STAVENÍŠTI Z MÍSTNÍ ZPEVNĚNÉ KOMUNIKACE
 -  PŘÍJEZD V RÁMCI MANIPULAČNÍHO PRUHU
 -  NEZPEVNĚNÁ KOMUNIKACE
- V ř.km 4,691 – 5,185 BUDE PŘÍSTUP V RÁMCI POZEMKŮ, NA KTERÝCH SE BUDE STAVBA REALIZOVAT

LEGENDA STÁVAJÍCÍCH IS

-  KABEL VN
-  KABEL NN
-  NADZEMNÍ NN
-  PLYN
-  SDĚLOVACÍ VEDENÍ
-  VODOVOD
-  KANALIZACE SPLAŠKOVÁ
-  KANALIZACE DEŠŤOVÁ

Zodpovědný pracovník	Vypracoval		 AQUA CENTRUM Břeclav s.r.o.
Ing. Milan Bartolšic	Ing. Jan Varadinek		Kapusty 27, 690 06 Břeclav IČO 60710063, DIČ CZ60710063 tel.: 519 333 689, email: aqc@wo.cz
Investor: Povodí Moravy, s.p., Dřevařská 11, 60200 Brno			Formát
Akce: Mirolávka, Troskotovice, v ř.km 4,300 - 5,525, úprava toku			Datum březen 2022
Příloha: DOKUMENTACE PRO PROVÁDĚNÍ STAVBY			Číslo stavby
KOORDINAČNÍ SITUAČNÍ VÝKRES – DÍL IV			Měřítko 1:500
			Číslo přílohy C.3.4