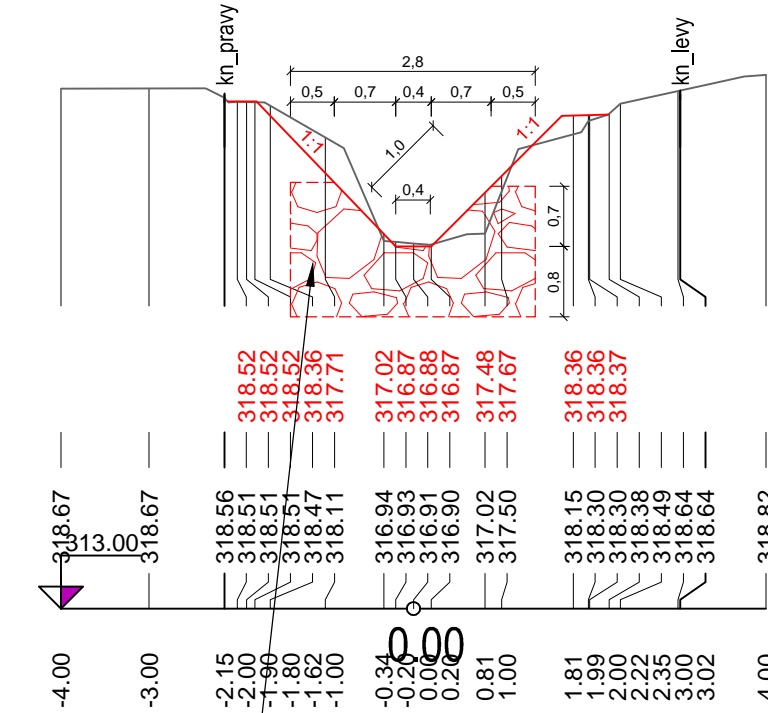
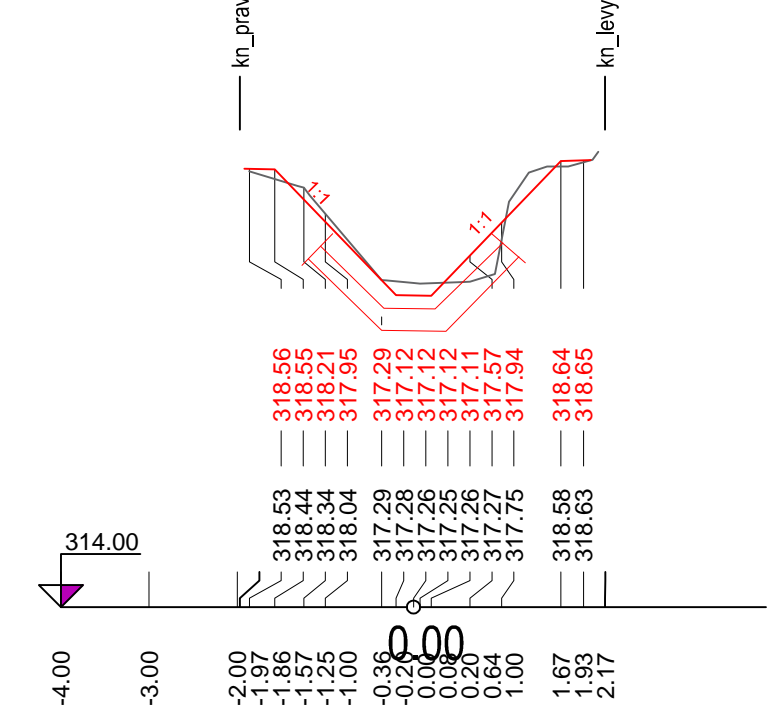


PŘÍČNÉ ŘEZY ÚPRAVOU TOKU
M 1:50 PF 1 KM 0.0031

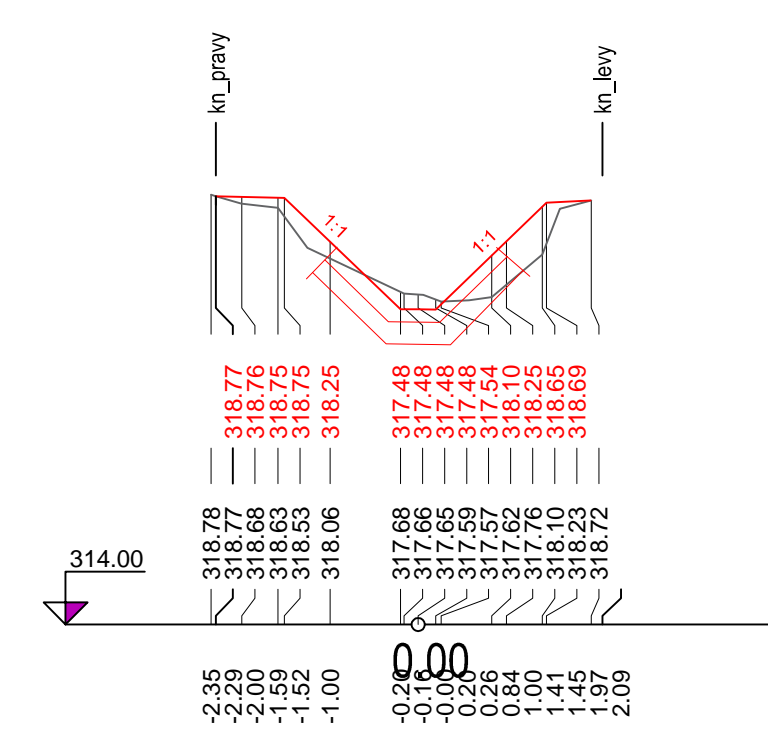


UKONČOVACÍ PŘÁH NA MC
- UKONČOVACÍ KAMENNÝ PŘÁH
NA MALTU CEMENTOVOU
- SKLON 1:1
- ŠÍŘKA 0,5 m
- HLOUBKA MIN 0,8 m

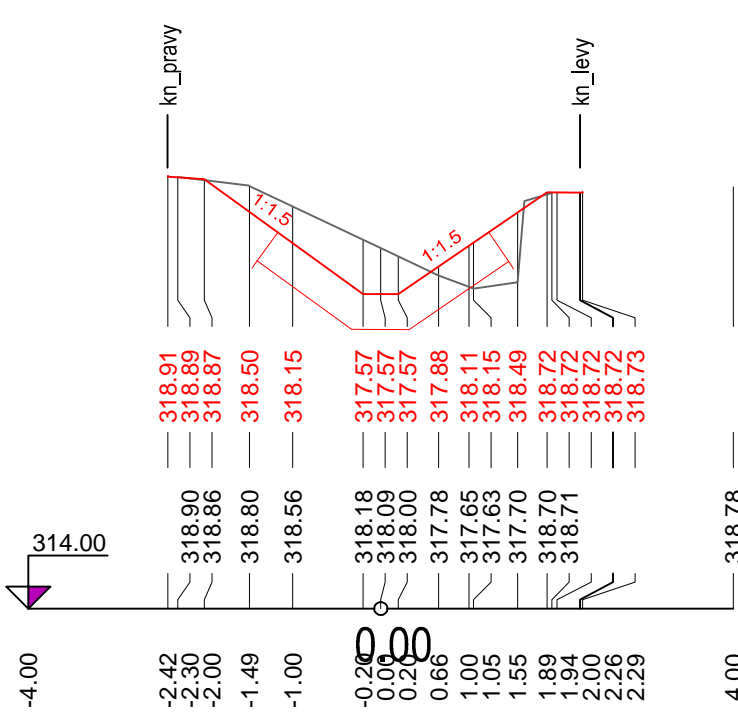
PF 2 KM 0.0109



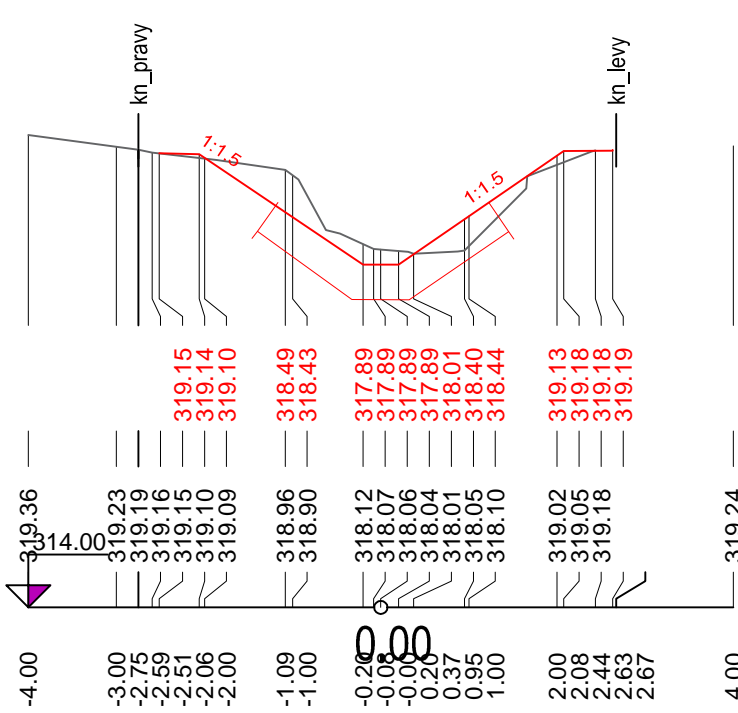
PF 3 KM 0.0306



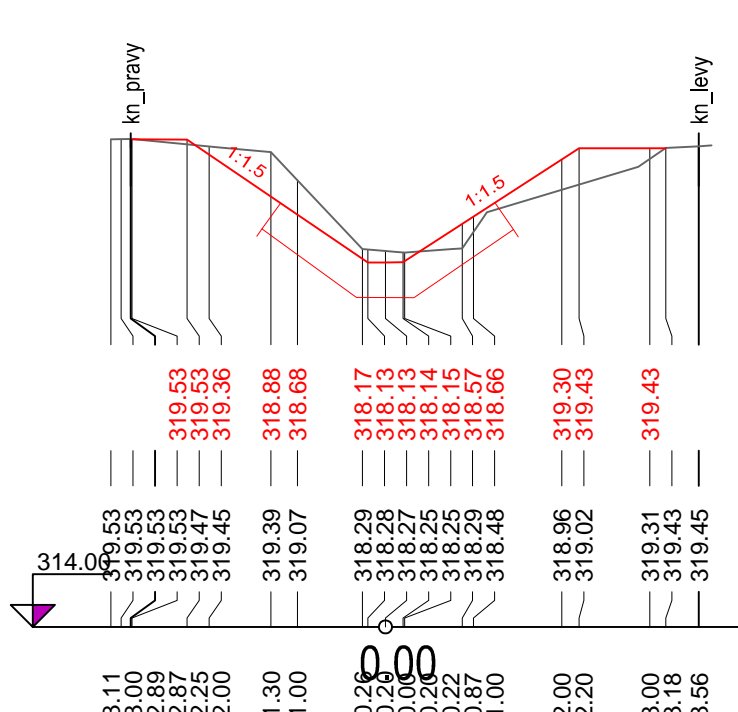
PF 4 KM 0.0383



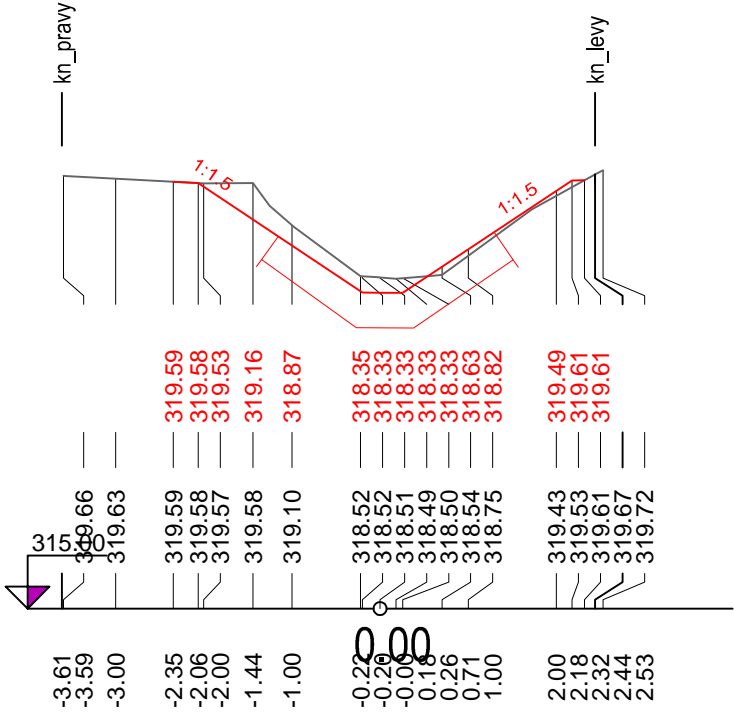
PF 5 KM 0.0582



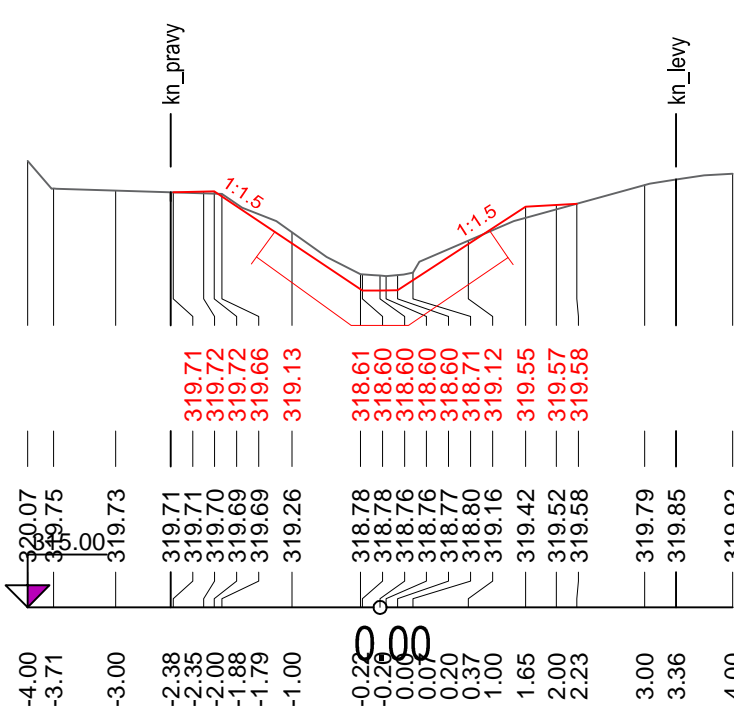
PF 6 KM 0.0782



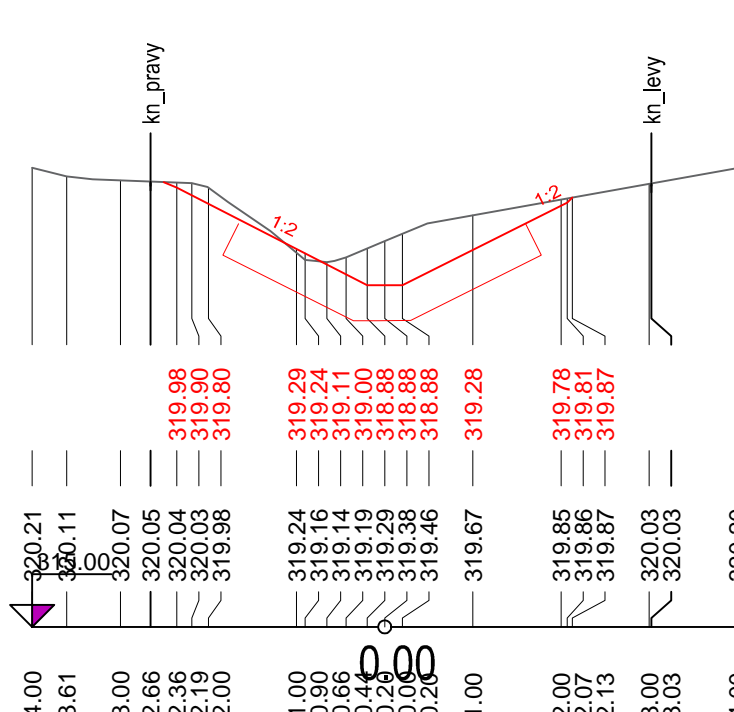
PF 7 KM 0.0982



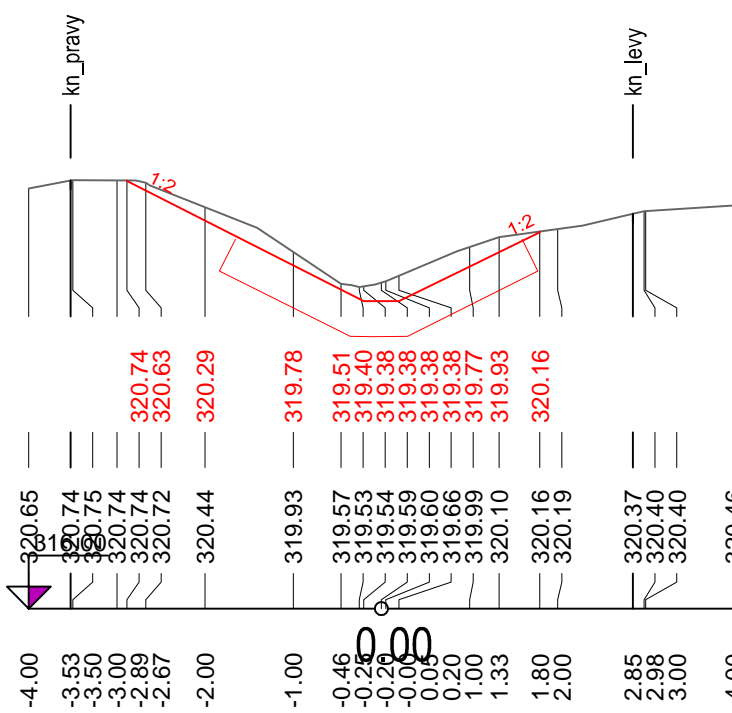
PF 8 KM 0.1182



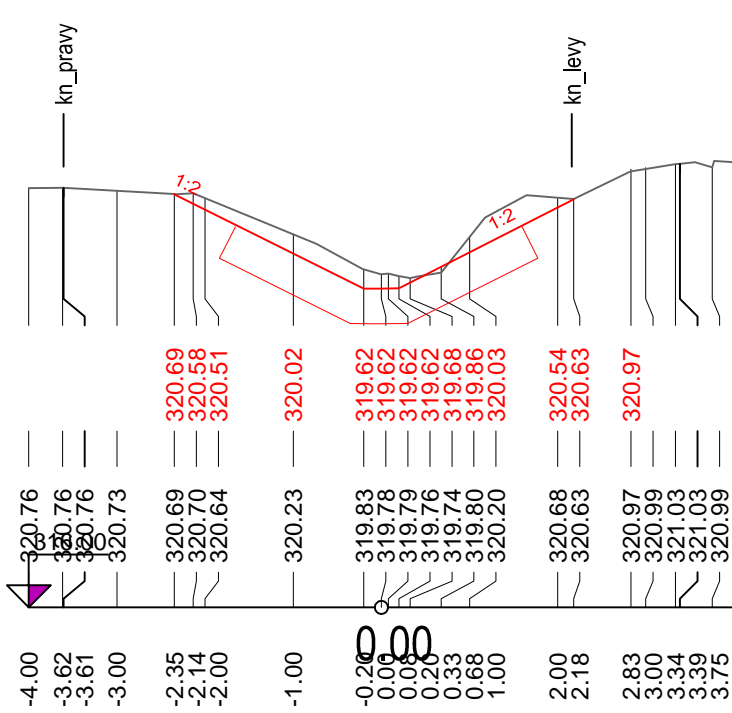
PF 9 KM 0.1381



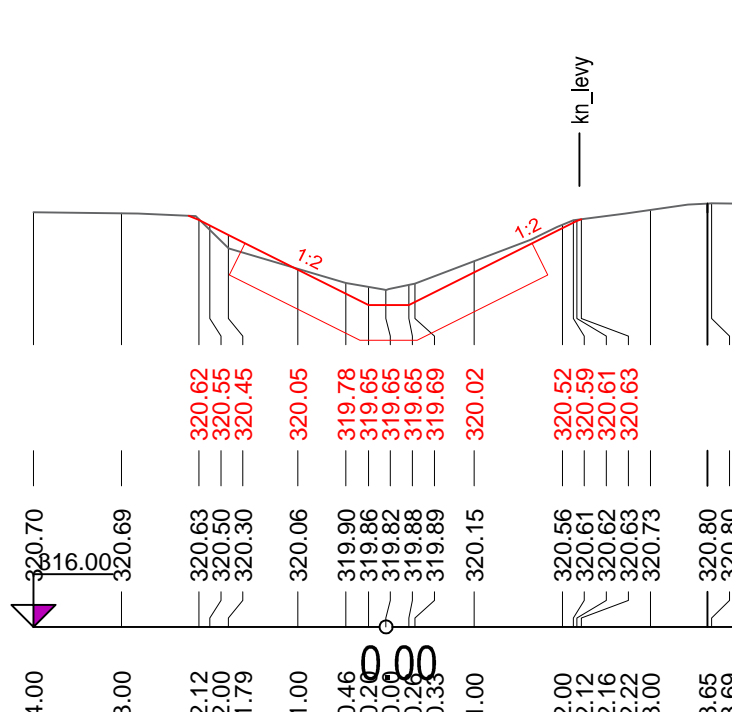
PF 10 KM 0.1580



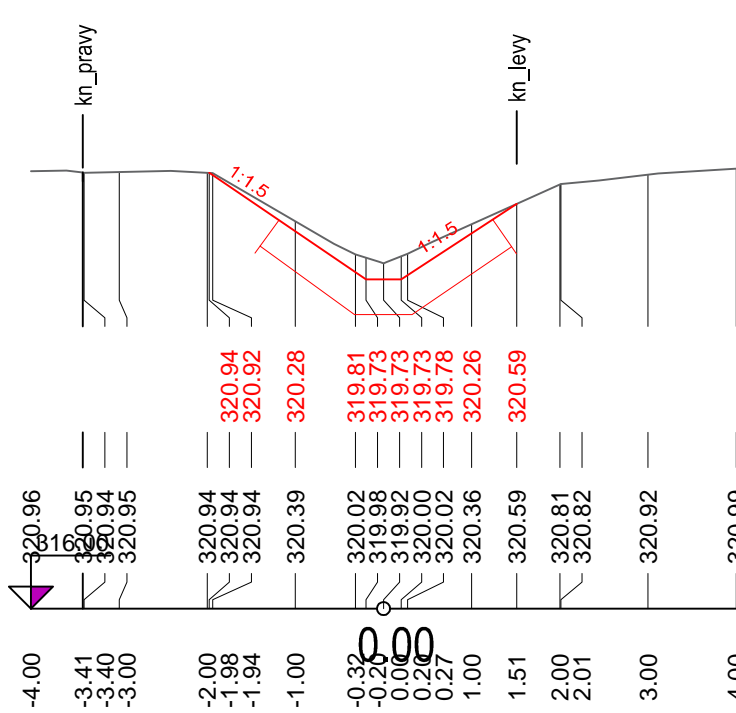
PF 11 KM 0.1711



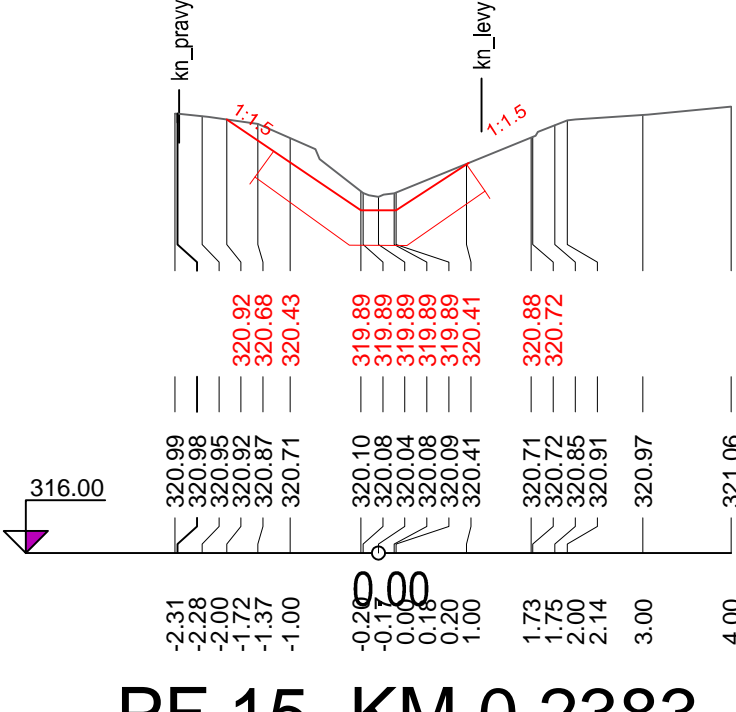
PF 12 KM 0.1827



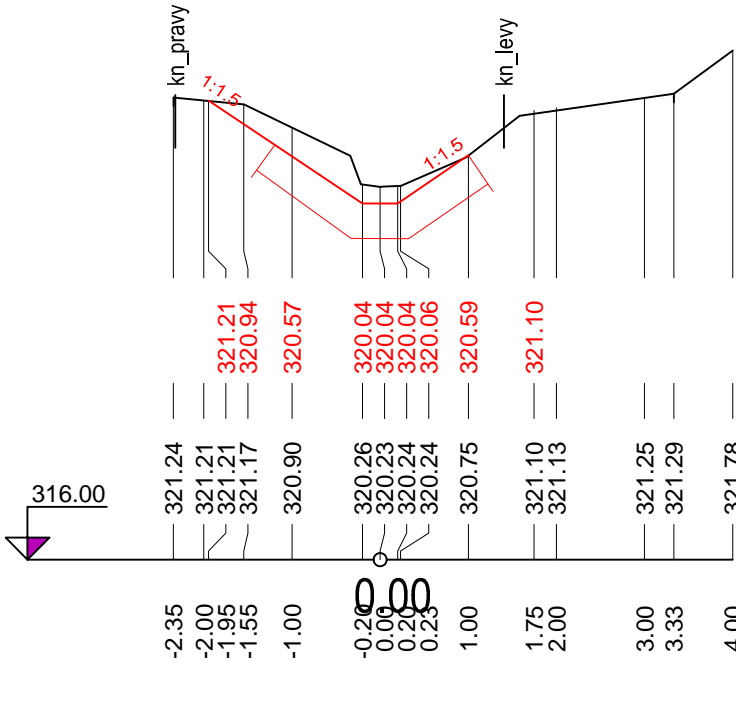
PF 13 KM 0.1983



PF 14 KM 0.2183



PF 15 KM 0.2383



LEGENDA:
— PŮVODNÍ STAV
— NÁVRHOVÝ STAV

SOUŘADNÝ SYSTÉM: S - JTSK
VÝŠKOVÝ SYSTÉM: BPV

KAT. ÚZEMÍ:	PŘÍMĚTICE	VZD INVEST Kpt. Nálepký 2332, Pardubice, 530 02 Projektová a investiční činnost	
OKRES:	ZNOJMO		
KRAJ:	JIHOMORAVSKÝ		
INVESTOR:	POVODÍ MORAVY, S.P.		
AKCE:	DOBŠICKÝ P., Ř. KM 7,930 - 8,177, PŘÍMĚTICE, ÚPRAVA KORYTA	PROJEKTANT:	ING. ŠVÁB
		VED.PROJEKTANT:	ING. DVORÁK
		STUPEŇ PD:	DPS
		MĚŘÍTKO:	1:100/100
		DATUM:	07/2022
OBSAH:	PŘÍČNÉ ŘEZY ÚPRAVOU TOKU	PŘÍLOHA Č.:	D.3