

KRAJ
KATASTRÁLNÍ ÚZEMÍ
ČÍSLO PARCELY
DRUH POVRCHU

JIHOMORAVSKÝ	
ZNOJMO - MĚSTO	
5617/18	5591
OSTATNÍ PLOCHA	VODNÍ PLOCHA

LESKA, Ř.KM 2,360 - 2,850 ZNOJMO, ÚPRAVA KORYTA
K.Ú. ZNOJMO - MĚSTO

PODÉLNÝ PROFIL 1
M 1 : 500/100

NÁVRHOVÝ PRŮTOK Q50

NÁVRHOVÝ PRŮTOK Q20

ČÍSLO PF

NIVELETA DNA

LEVÝ BŘEH

PRAVÝ BŘEH

DNO KORYTA

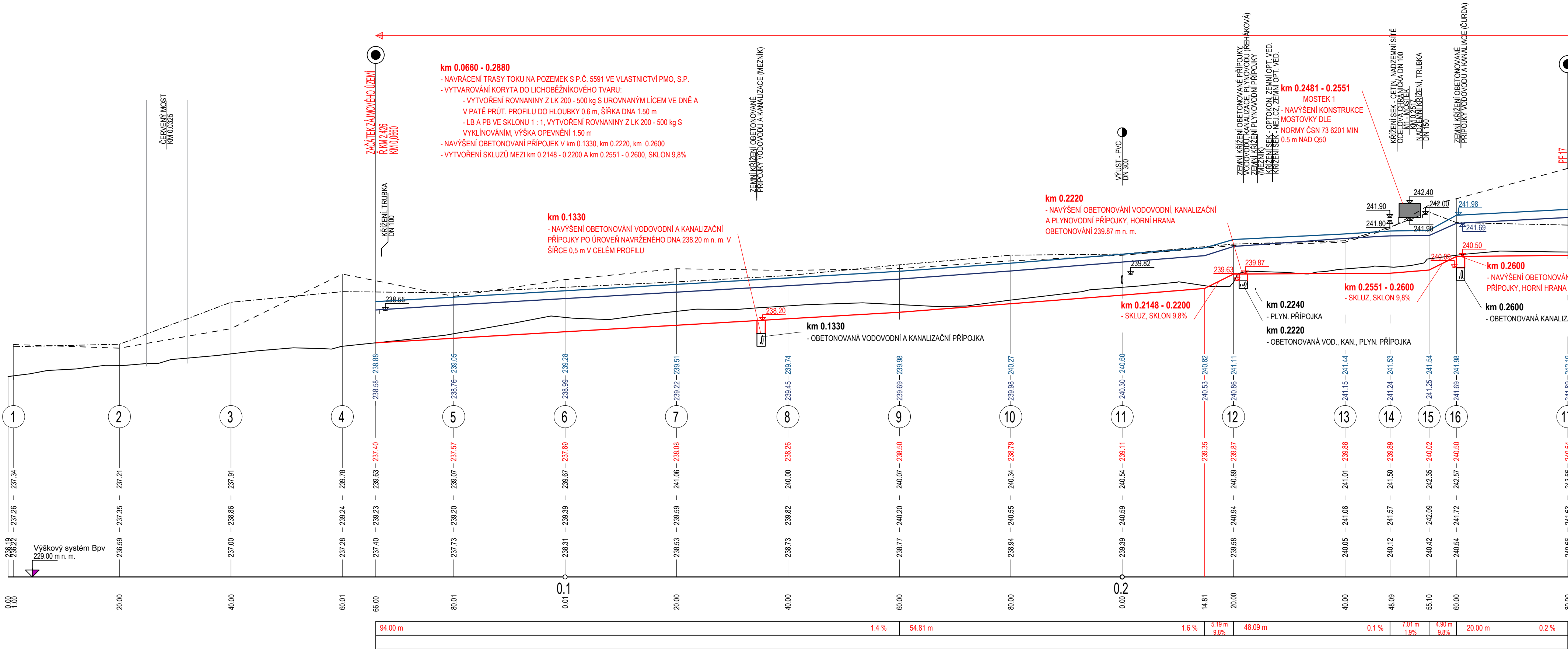
SROVNÁVACÍ ROVINA

STANIČENÍ V KM

STANIČENÍ V M

SPÁD NA DÉLKU [m]

CELKOVÁ DÉLKA [m]





KLAD LISTŮ PODÉLNÉHO PROFILU:

1	2
---	---

B.p.v.

S-JTSK

 POVODÍ MORAVY, s.p. Dřevařská 11, 602 00 Brno IČ: 70890013, DIČ: CZ70890013 tel.: +420 541 637 111 e-mail: info@pmo.cz	OBJEDNATEL: CLIENT:	AUTORIZACE: AUTHORIZED BY:
	Ing. Vít Pučálek M. Bureše 809, 572 01 Polička IČ: 04373863, DIČ: CZ8208233528 tel.: +420 737 367 558 e-mail: v.pucalek@gmail.com	ČÍSLO PARCELY: DOCUMENT SET NUMBER:
NÁZEV AKCE: TITLE: LESKA, Ř.KM 2,360 - 2,850 ZNOJMO, ÚPRAVA KORYTA	GENERÁLNÍ PROJEKTANT: GENERAL DESIGNER: 	
	HLAVNÍ INŽENÝR PROJEKTU: CHIEF PROJECT MANAGER:	Ing. Vít Pučálek
STAVEBNÍ OBJEKT: BUILDING PART: -	PROJEKTANT: DESIGNER:	Ing. Petr Serafin
	ZAKÁZKA Č.:	22-02
OBSAH: CONTENT: PODÉLNÝ PROFIL 1	DATUM: DATE:	03/2022
	MĚŘÍTKO: SCALE:	1:500/100
	STUPĚŇ PD: PROJECT STATUS:	DPS
	ČÍSLO VÝKRESU: DRAWING NUMBER:	D.2.1.