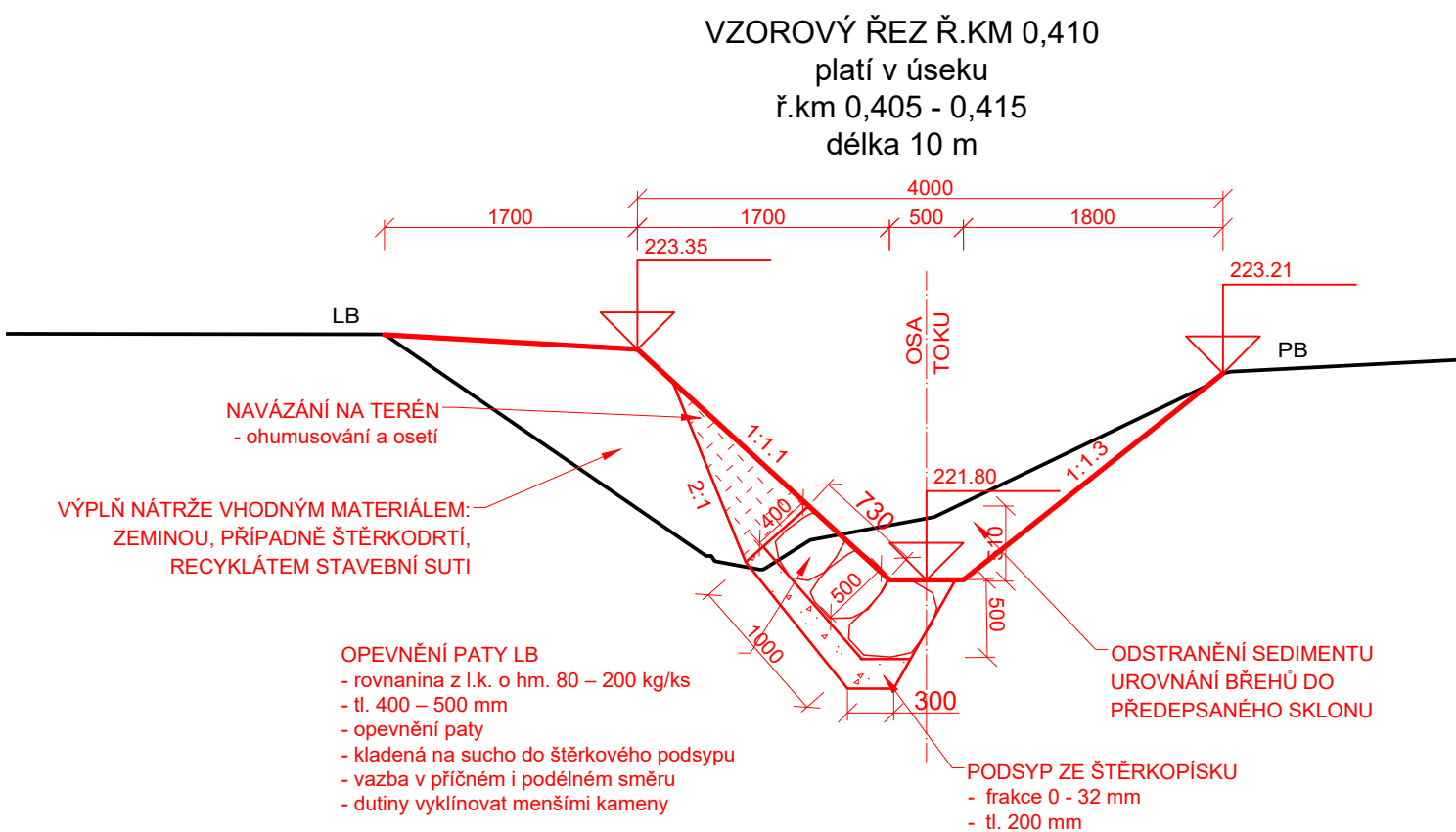
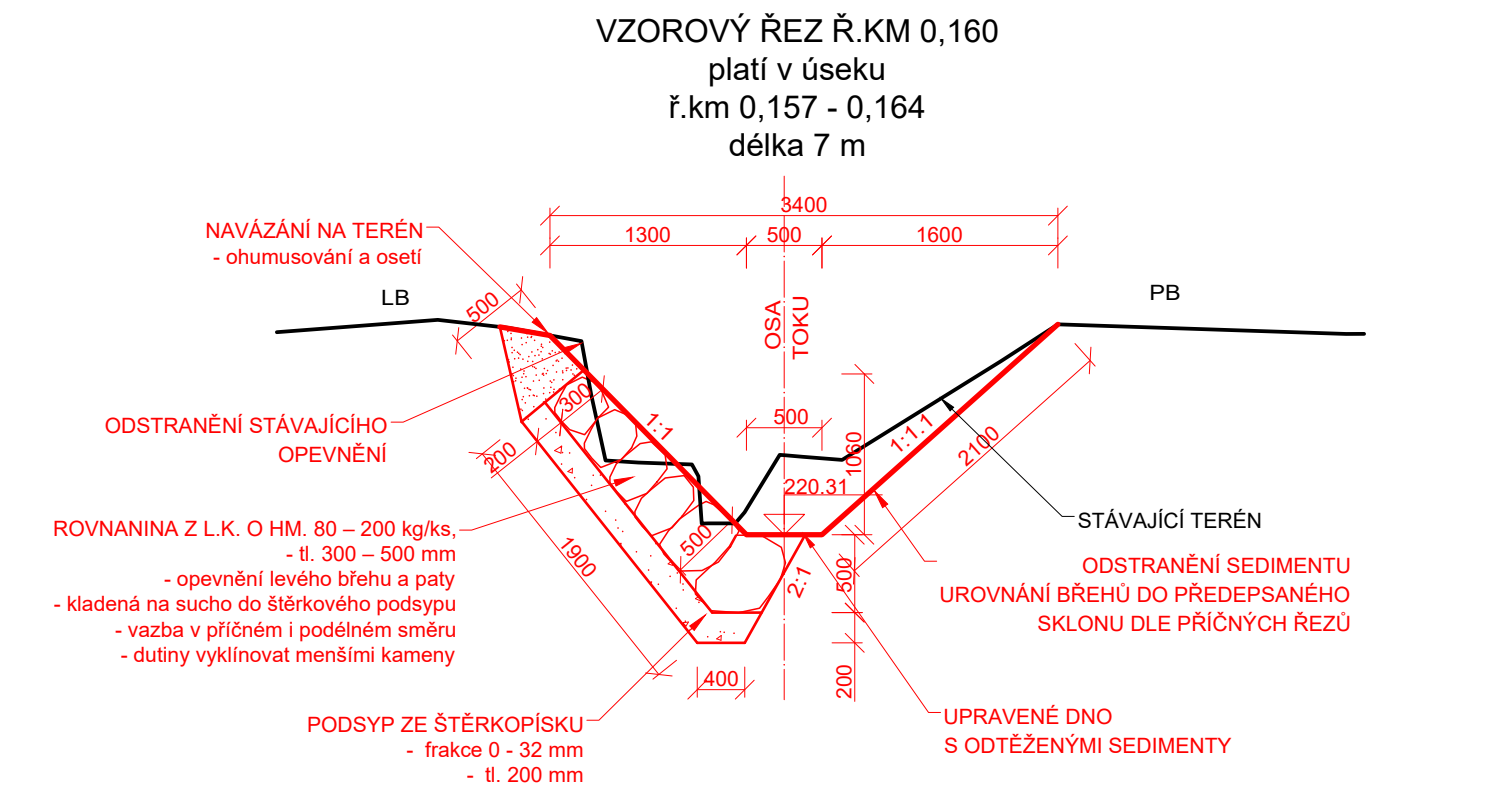


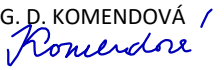




SO 02 ODTĚŽENÍ SEDIMENTU BEROŇKA

VZOROVÝ VÝKRES KAMENNÉ ROVNANINY

M 1:50



<div><div>VODOHOSPODÁŘSKÝ ROZVOJ A VÝSTAVBA a.s. Nábřeží 4 150 56 Praha 5 DIVIZE 06</div></div>		<div>VÝŠKOPISNÝ SYSTÉM: BpV POLOHOPISNÝ SYSTÉM: S-JTSK</div> <div>Verze</div>		<div></div> <div>Paré</div>		
<div>Navrhl ING. D. KOMENDOVÁ </div>		<div>Odp. projektant ING. O. HUBÁČEK </div>			<div>Techn. kontrola ING. O. HUBÁČEK </div>	
Kraj Olomoucký		Obec Velký Týnec				
Investor Povodí Moravy, s.p.		K.Ú. Velký Týnec				
DVT Týnečka a DVT Beroňka - těžba sedimentů				Soubor D.2.4_D.3.4_VV.dwg		
D.2. SO 02 Odtěžení sedimentu Beroňka				Formát A3		
				Datum 8/2021		
				Stupeň DSP/DPS		
				Zakázka 4943/006		
Vzorový výkres kamenné rovnaniny				Měřítko 1:50		
				Č. výkresu D.3.4.		