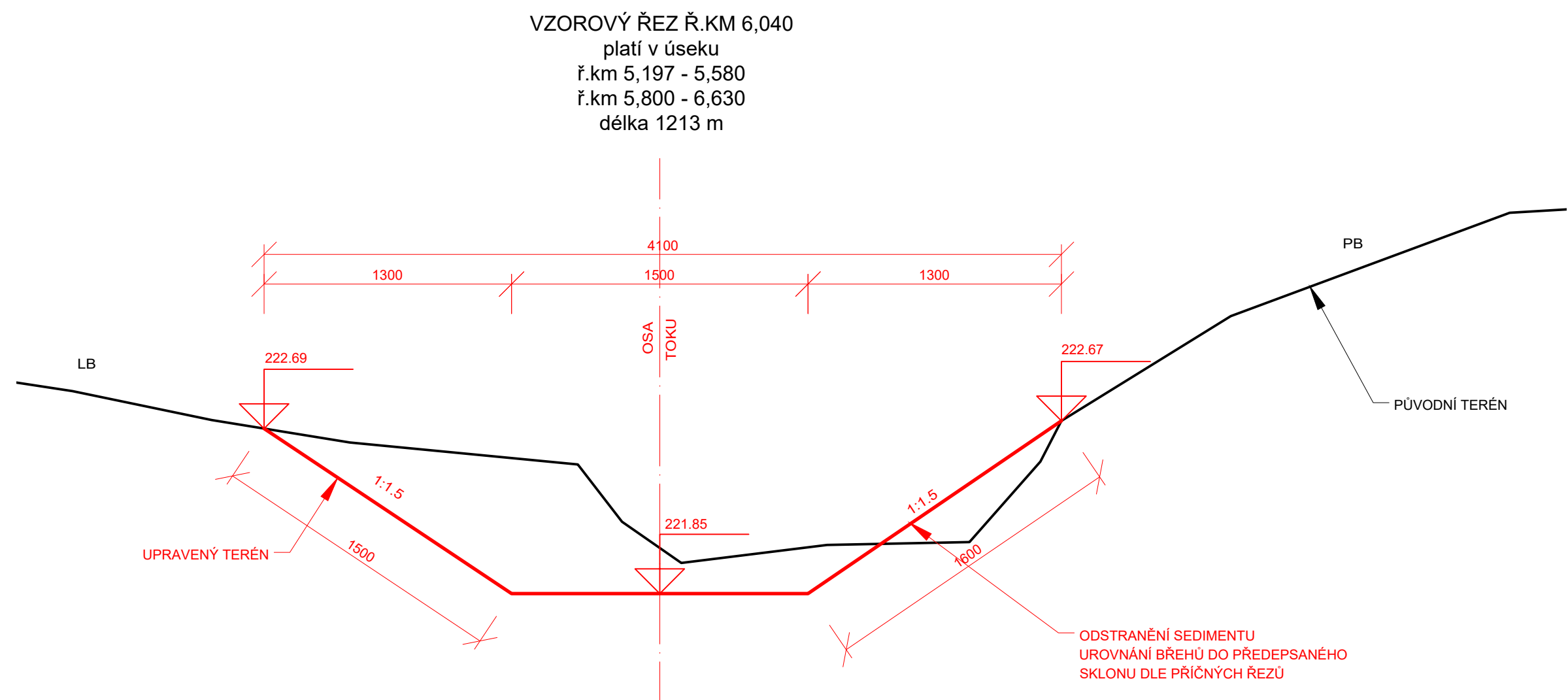



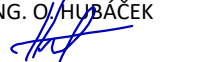
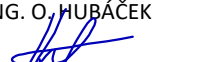


SO 01 ODTĚŽENÍ SEDIMENTU TÝNEČKA  
VZOROVÝ VÝKRES ODTĚŽENÍ SEDIMENTU  
M 1:50



 <div>VODOHOSPODÁŘSKÝ ROZVOJ A VÝSTAVBA a.s. Nábřeží 4 150 56 Praha 5 DIVIZE 06</div>		VÝŠKOPISNÝ SYSTÉM: BpV POLOHOPISNÝ SYSTÉM: S-JTSK			Paré
Verze verze					
Navrhl ING. D. KOMENDOVÁ 	Odp. projektant ING. O. HUBÁČEK 	Techn. kontrola ING. O. HUBÁČEK 			
Kraj Olomoucký	Obec Velký Týnec				
Investor Povodí Moravy, s.p.	K.Ú. Velký Týnec				
DVT Týnečka a DVT Beroňka - těžba sedimentů				Soubor D.2_VV_sediment.dwg	
D.2. SO 01 Odtěžení sedimentu Týnečka				Formát A3	
				Datum 8/2021	
				Stupeň DSP/DPS	
				Zakázka 4943/006	
Vzorový výkres odtěžení sedimentu				Měřítko 1:50	Č. výkresu D.2.3.