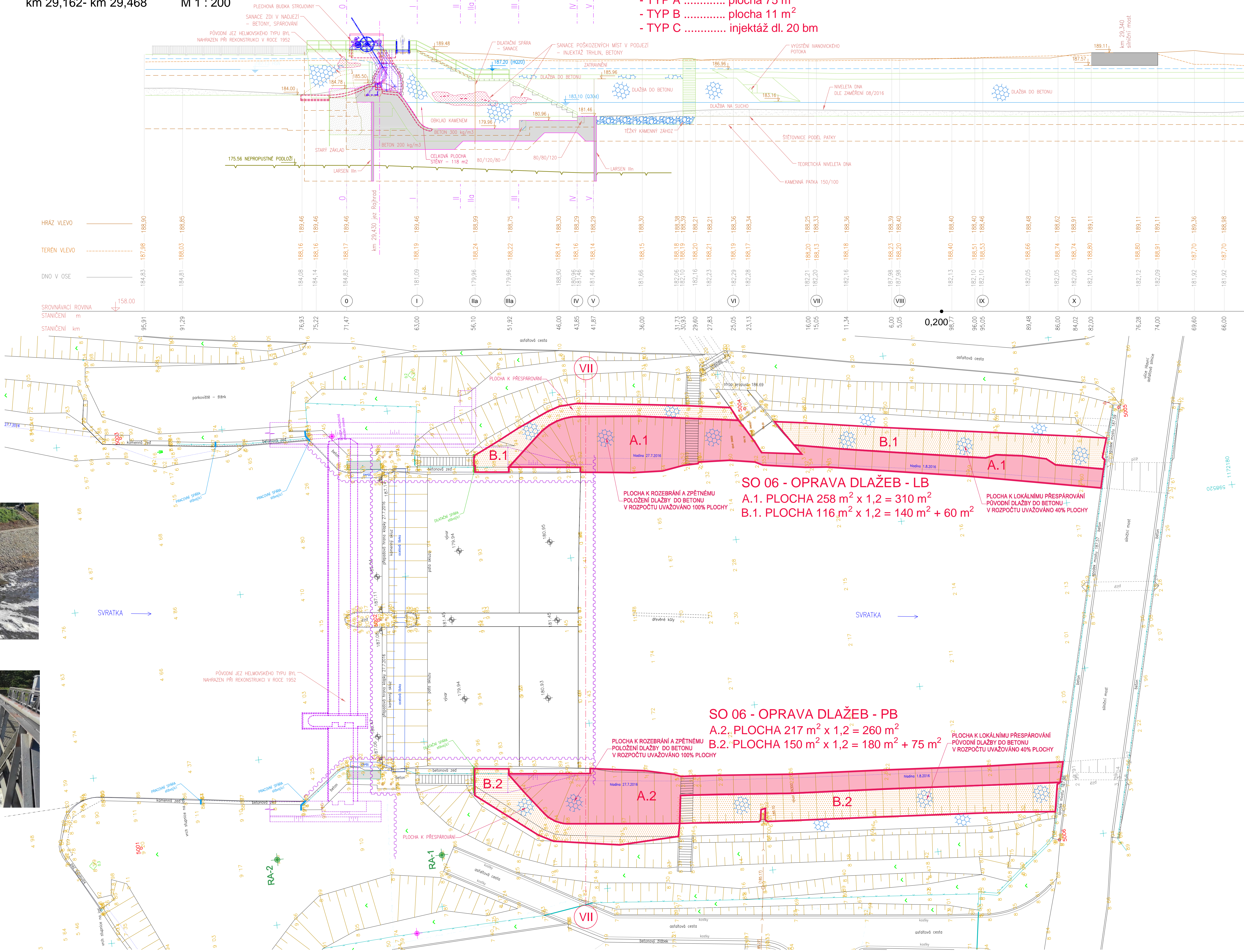





Obr.: Levý břeh pod jezem Rajhrad - stav dlažeb v říjnu 2022

PODÉLNÝ ŘEZ JEZU RAJHRAD - POHLED NA LEVÝ BŘEH
km 29,162- km 29,468 M 1 : 200



PODÉLNÝ ŘEZ JEZU RAJHRAD - POHLED NA PRAVÝ BŘEH
km 29,162- km 29,468 M 1 : 200

SO 02 - SANACE BETONŮ LEVÉ ZDI
- TYP A plocha 65 m²
- TYP B plocha 23 m²
- TYP C injektáž dl. 20 bm



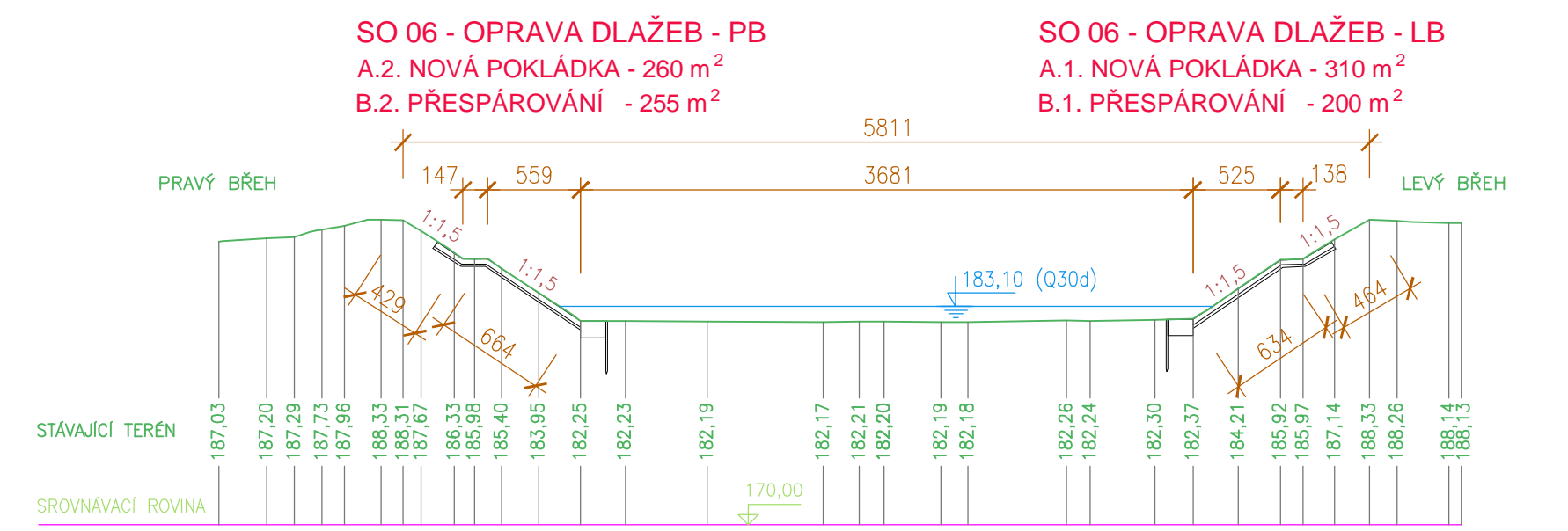
Obr.: Levý břeh pod jezem Rajhrad - stav dlažeb v říjnu 2022



Obr.: Levý břeh pod jezem Rajhrad - stav dlažeb v říjnu 2022



STÁVAJÍCÍ STAV - KORYTO POD JEZEM RAJHRAD
PŘÍČNÝ ŘEZ VII-VII (pohled proti vodě) M 1:500



Obr.: Pravý břeh pod jezem Rajhrad - stav dlažeb v říjnu 2022



Obr.: Pohled na krajní levý pilíř - stav v říjnu 2022



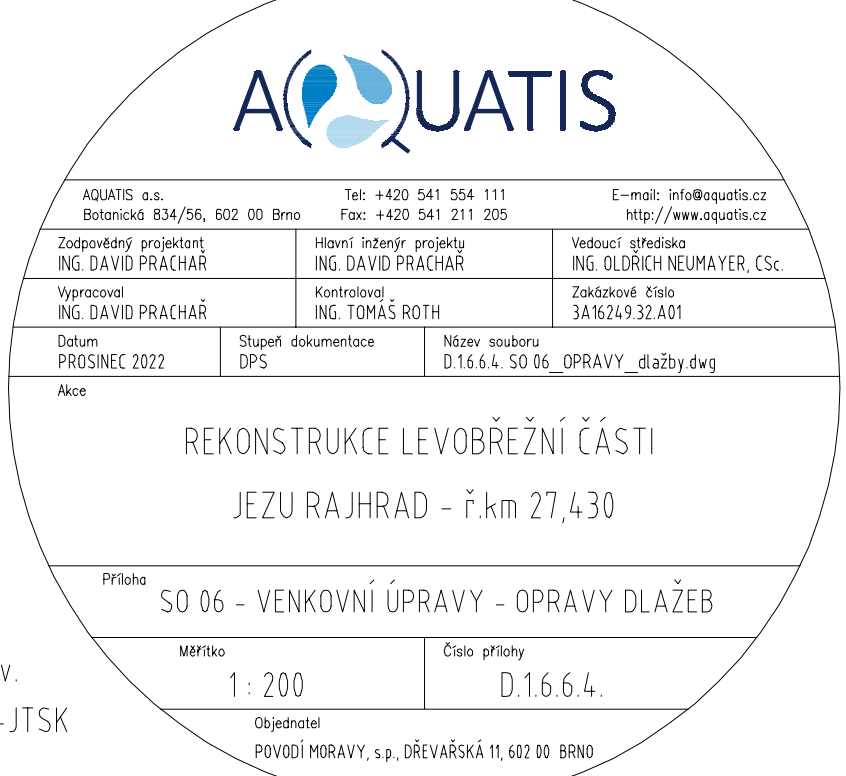
Obr.: Pohled na krajní pravý pilíř - stav v říjnu 2022



Obr.: Pravý břeh pod jezem Rajhrad - stav dlažeb v říjnu 2022

ČISTOPIS

Dokumentace pro provádění stavby



Kótování v m
Výškový systém: Balt p.v.
Soutřadnicový systém: S-JTSK