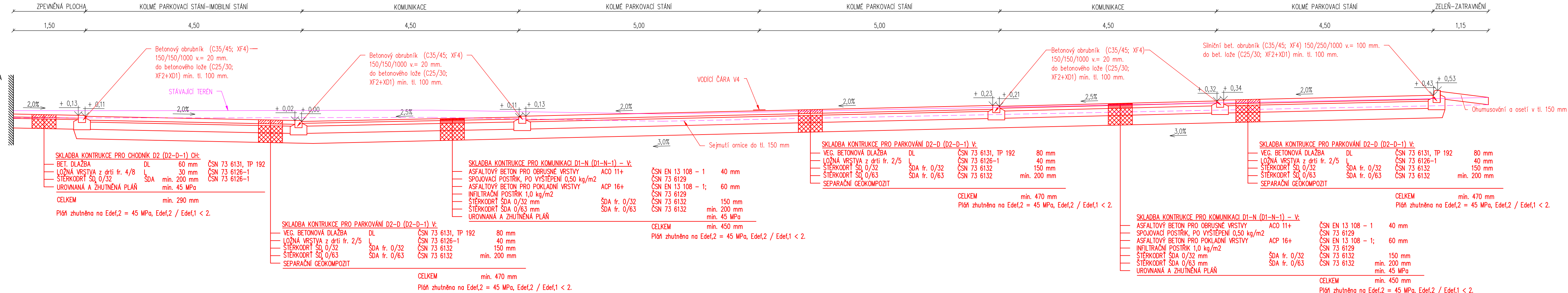



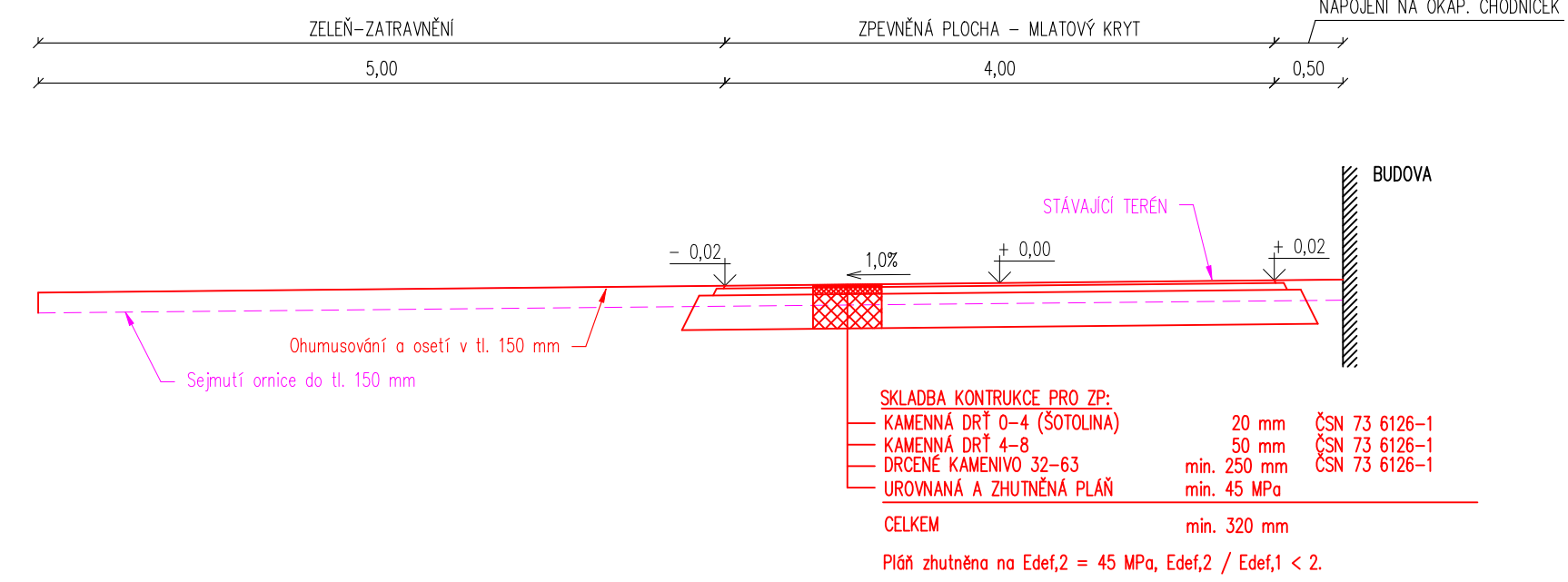
VZOROVÝ PŘÍČNÝ ŘEZ A-A'



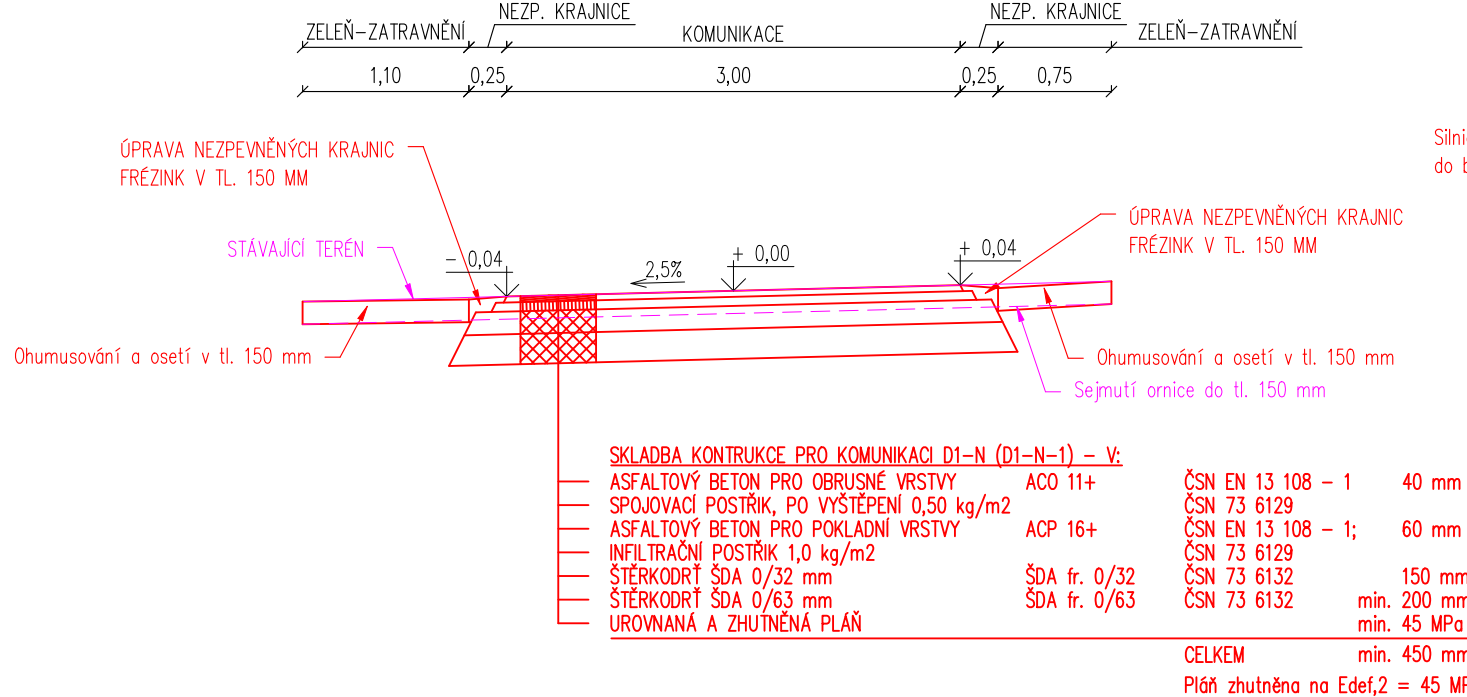
VZOROVÝ PŘÍČNÝ ŘEZ B-B'



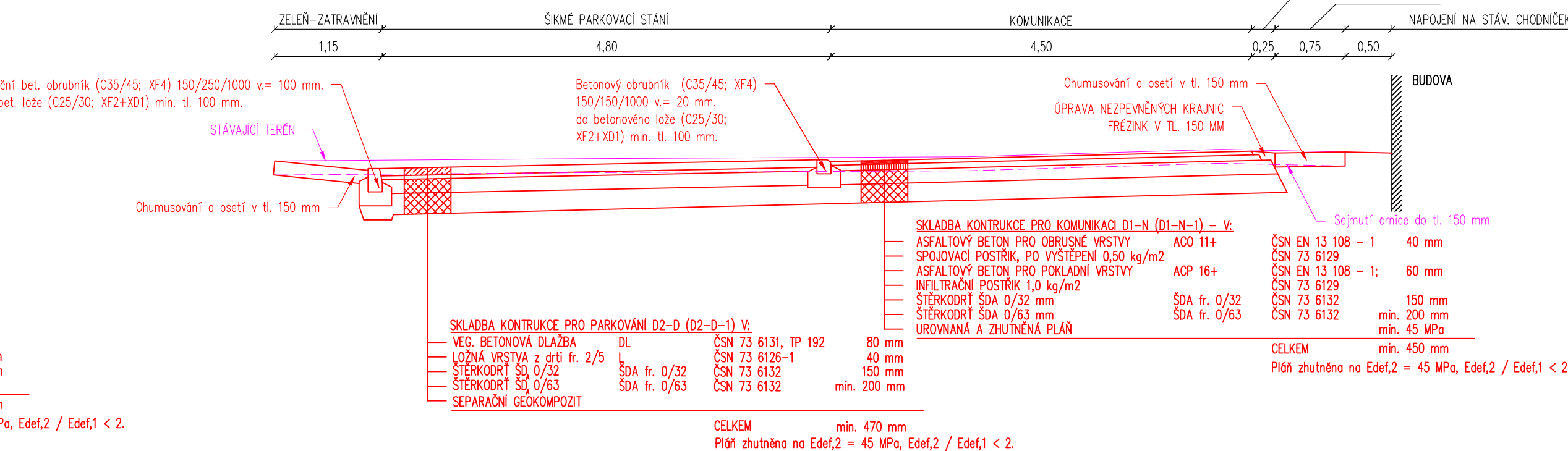
VZOROVÝ PŘÍČNÝ ŘEZ C-C'



VZOROVÝ PŘÍČNÝ ŘEZ D-D'



VZOROVÝ PŘÍČNÝ ŘEZ E-E'



Generální projektant:



PRODIN A.S.  
K VÁPENEC 2745  
530 02 PARDUBICE  
WWW.PRODIN.CZ  
DIČ: CZ25292161  
IČO: 25292161

Zpracovatel dílčí části dokumentace:

Vypracoval:	Zodp. projektant:	Kontroloval:
Bc. Andrea Jílková	Ing. Michal Hornýš	Ing. Michal Hornýš
Kraj:	Traťový úsek/Obec:	
Pardubický kraj	Slatiňany	
Investor:		
Národní hřebčín Kladruby nad Labem, Kladruby nad Labem 1, 533 14		

Souřadnicový systém S-JTSK, Výškový systém Bvp



Stavební úpravy plochy s účelovou

pozemní komunikací na parc. č. 837 a

573/2, k.ú. Slatiňany

SO 101 ZPEVNĚNÉ PLOCHY

Obsah výkresu:

VZOROVÉ PŘÍČNÉ ŘEZY

Formát	A4
Datum	05/2024
Účel	DÚSP + DPS
Č. zakázky	31/23/4087.208
Změna	Č. kopie
Měřítko	1:50
Část dokumentace	Č. výkresu
D.1.1.	2.b