

**Žadatel:**

Povodí Labe, státní podnik  
Raková Miroslava  
Víta Nejedlého 951/8  
50003 Hradec Králové  
IČO: 70890005

**Evid. číslo žádosti:** 2021330035  
**Evid. číslo subjektu:** 0000000350

THERMOSERVIS spol. s r.o.  
Gen. Sochora 2175  
288 03 Nymburk

Žádám Vás o vyjádření k technické infrastruktuře z důvodu:  
**Vodoprávní řízení**

**Název akce:**

Mrlina, Budiměřice, oprava nátrží, ř. km 3,100 -3,200

**Výška stavby (m):** 0

**Údaje o stavebníkovi:**

Povodí Labe, státní podnik  
Raková Miroslava  
Víta Nejedlého 951/8  
50003 Hradec Králové

**Přílohy (názvy souborů příloh):**

Zamer opravy\_Mrlina, Budimerice, oprava natrzi,r.km 3,100 - 3,200.pdf

**Vybraný způsob doručení vyjádření:** e-mailem

**Žádost vytvořena:** 03.03.2021

S pozdravem

Raková Miroslava

Telefon: +420495088784 | Mobil: +420604917520 | E-mail: rakovam@pla.cz

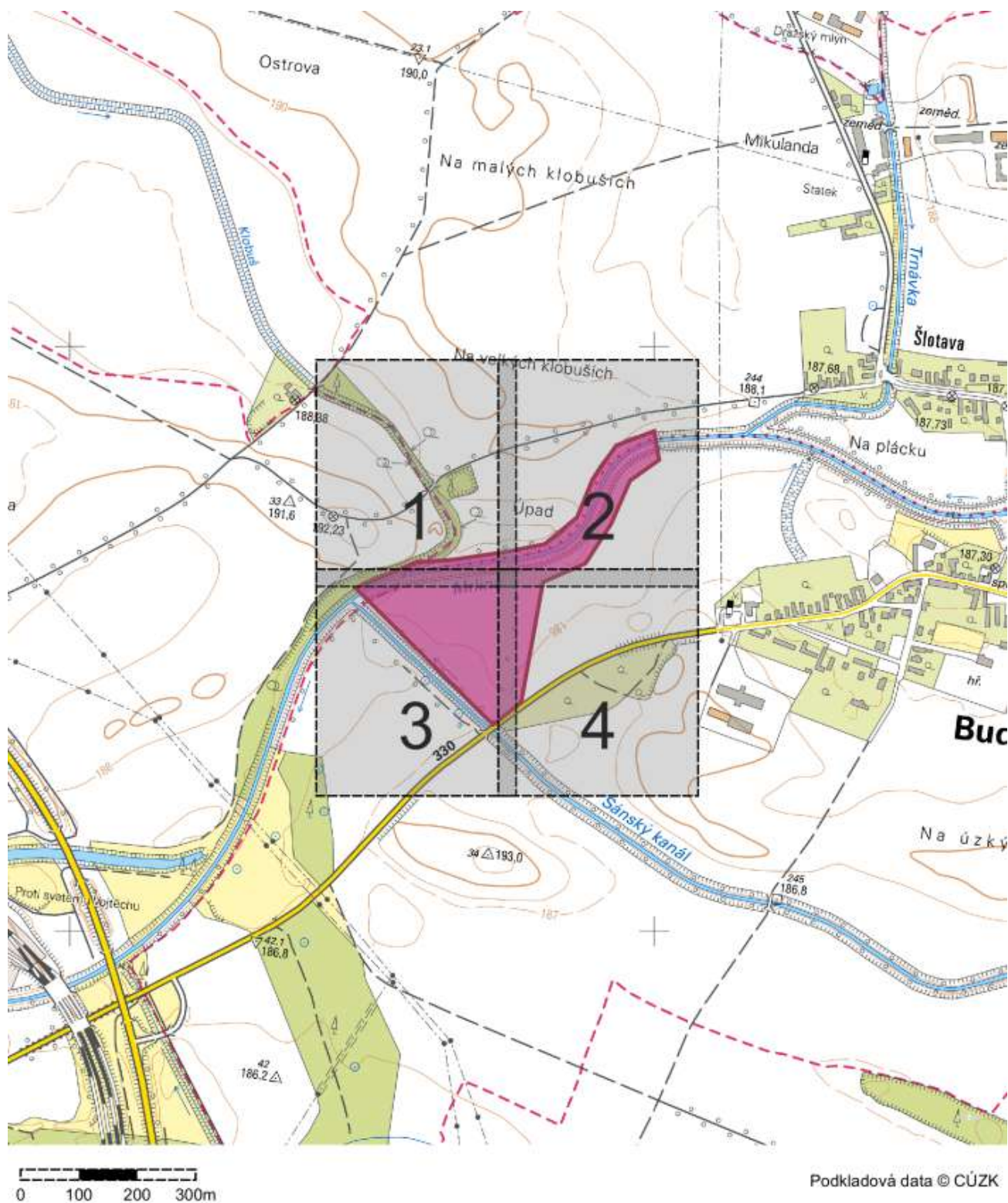
Evid. č. žádosti: 2021330035

Pořadové číslo polygonu: 1

Katastrální území: Budiměřice (Nymburk) 615404; Nymburk (Nymburk) 708232; Šlotava (Nymburk) 615412

Popis polygonu: k.ú. Budiměřice, vodní tok Mrlina a přístup k toku

### Polygon 1 - Mapa širších vztahů



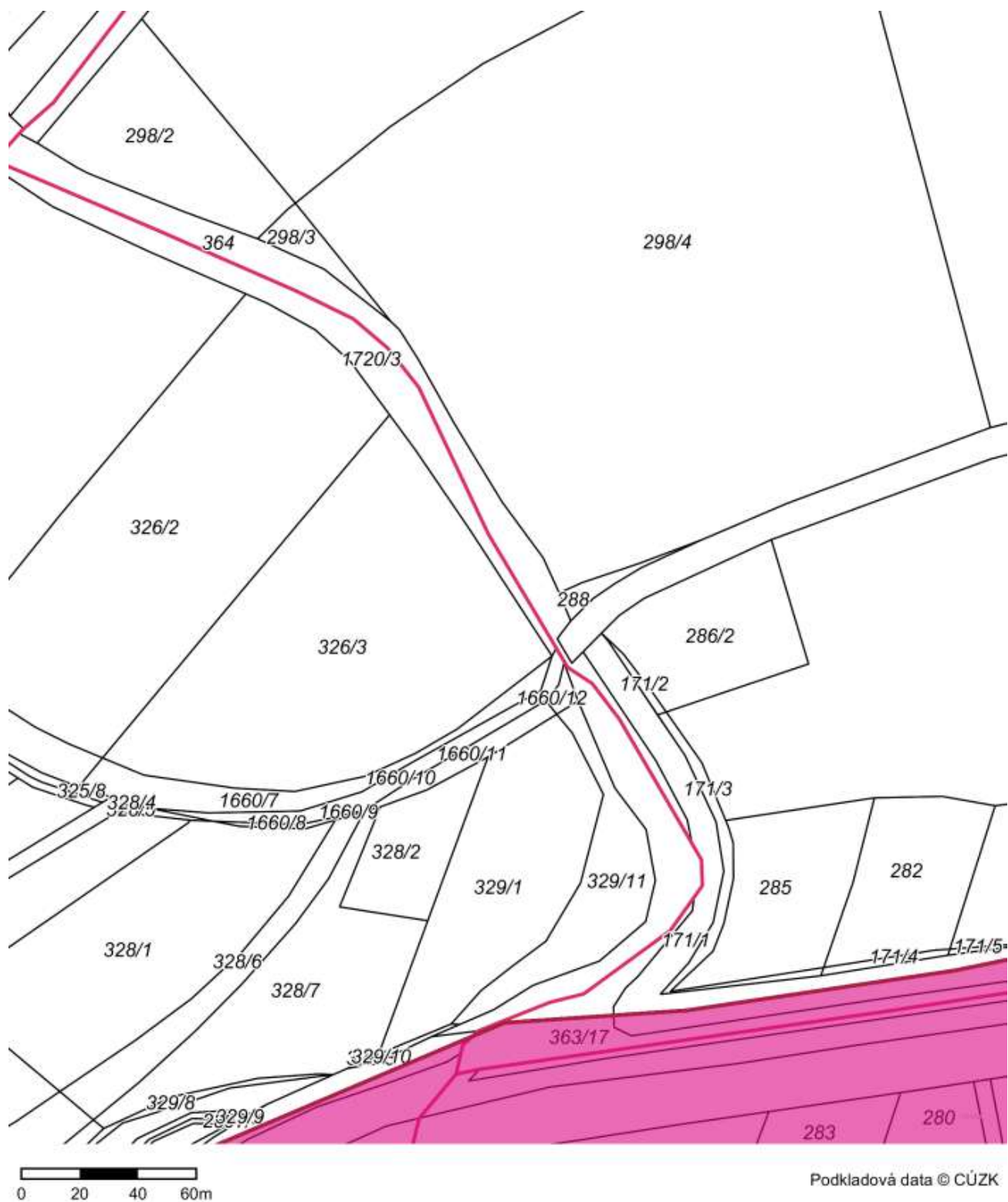
Evid. č. žádosti: 2021330035

Pořadové číslo polygonu: 1

Katastrální území: Budiměřice (Nymburk) 615404; Nymburk (Nymburk) 708232; Šlotava (Nymburk) 615412

Popis polygonu: k.ú. Budiměřice, vodní tok Mrlina a přístup k toku

### Polygon 1 - Detail - list atlasu 1/4





Evid. č. žádosti: 2021330035

Pořadové číslo polygonu: 1

Katastrální území: Budiměřice (Nymburk) 615404; Nymburk (Nymburk) 708232; Šlotava (Nymburk) 615412

Popis polygonu: k.ú. Budiměřice, vodní tok Mrlina a přístup k toku

### Polygon 1 - Detail - list atlasu 2/4



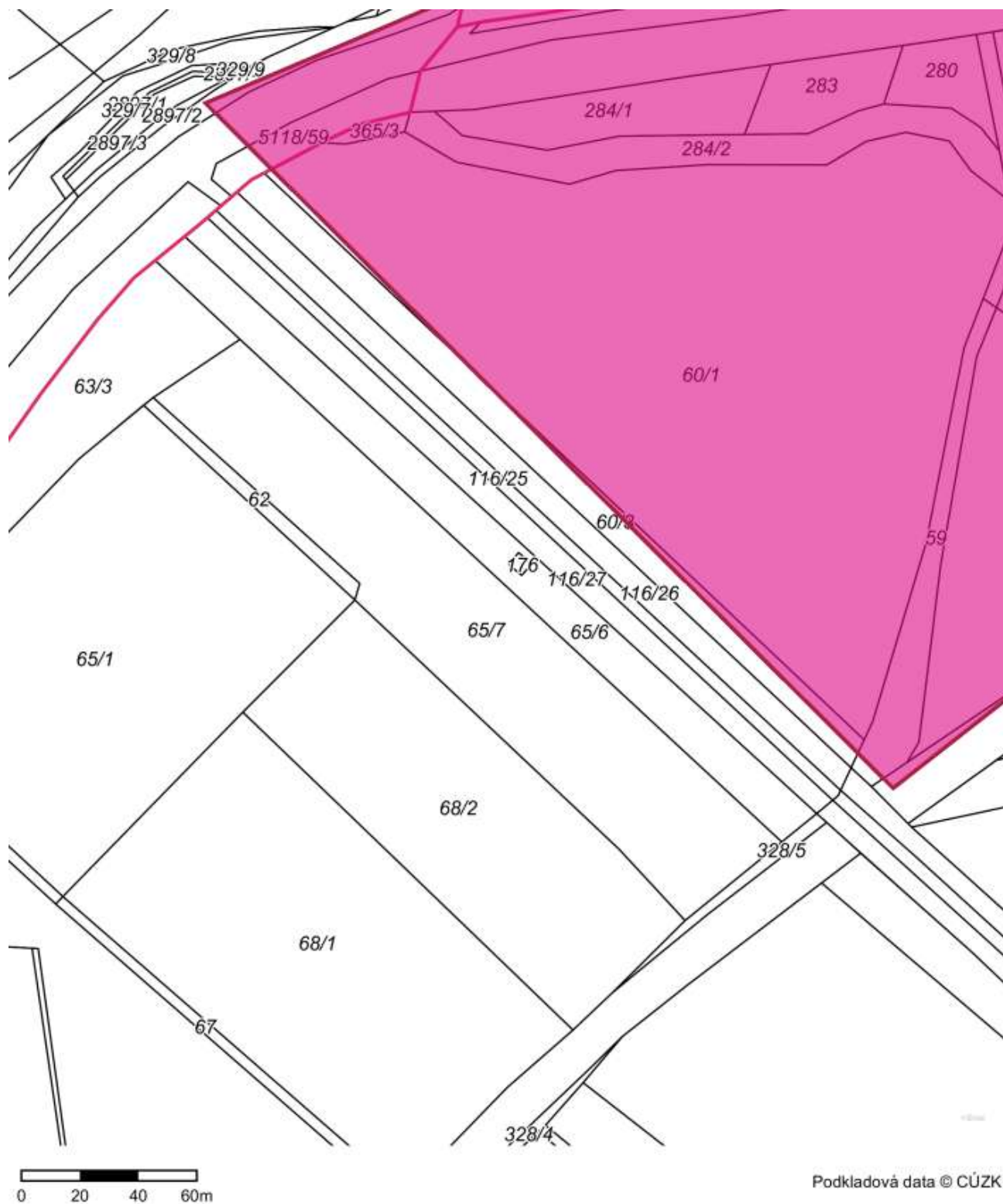
Evid. č. žádosti: 2021330035

Pořadové číslo polygonu: 1

Katastrální území: Budiměřice (Nymburk) 615404; Nymburk (Nymburk) 708232; Šlotava (Nymburk) 615412

Popis polygonu: k.ú. Budiměřice, vodní tok Mrlina a přístup k toku

### Polygon 1 - Detail - list atlasu 3/4



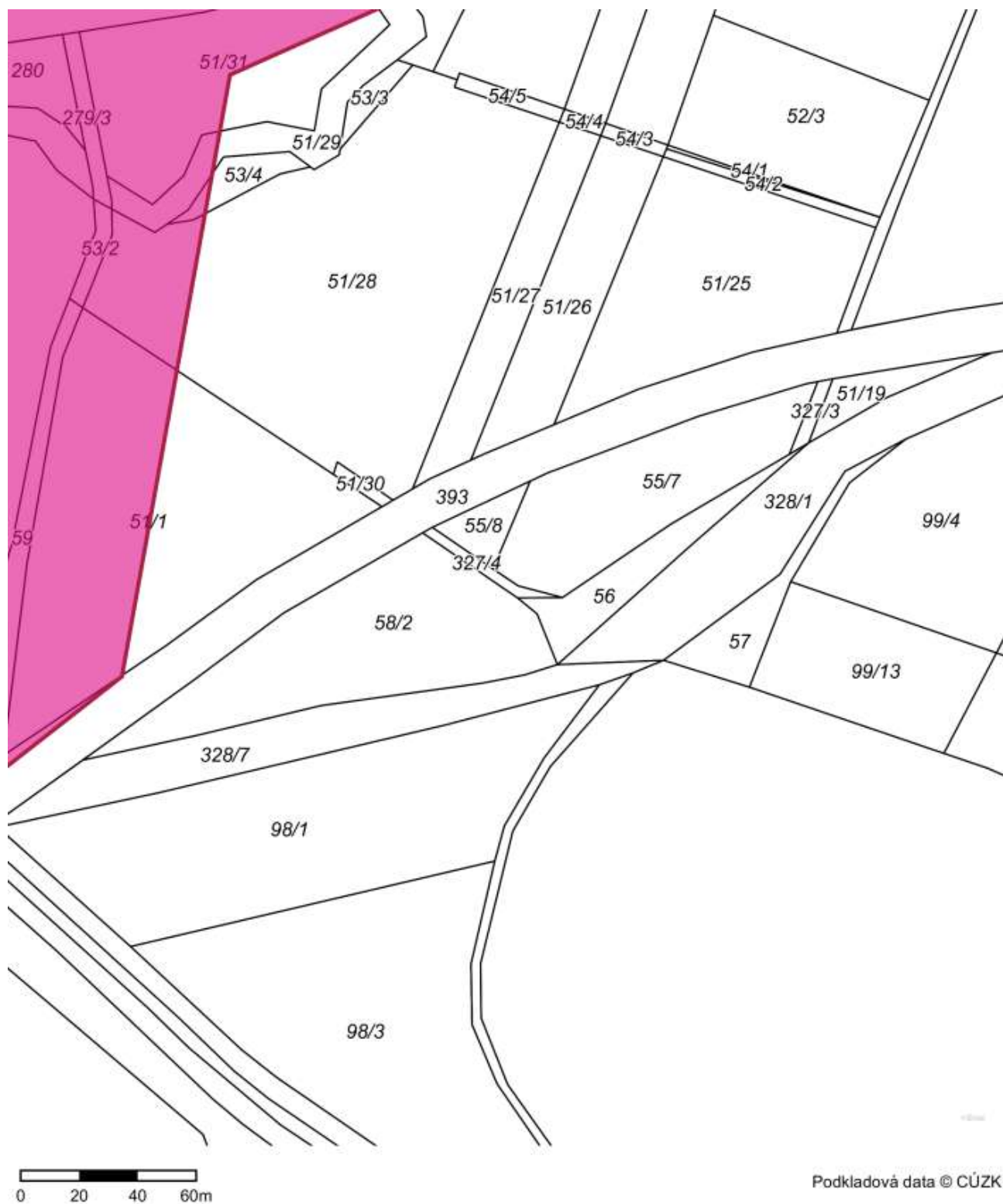
Evid. č. žádosti: 2021330035

Pořadové číslo polygonu: 1

Katastrální území: Budiměřice (Nymburk) 615404; Nymburk (Nymburk) 708232; Šlotava (Nymburk) 615412

Popis polygonu: k.ú. Budiměřice, vodní tok Mrlina a přístup k toku

### Polygon 1 - Detail - list atlasu 4/4



Výpis parcel má pouze informativní charakter. **Vyjádření prosím vydávejte k zájmovému území zakreslenému žadatelem.**

Výpis byl vytvořen automaticky průnikem zakresleného zájmového území a geometrií parcel katastru nemovitostí bez odsouhlasení žadatele. Data jsou čerpána z veřejné databáze RÚIAN a seznam parcel je aktuální k datu vygenerování žádosti.

## Informace o zájmovém území č.: 1

### Seznam dotčených parcel

k. ú.: 3

Ve všech dotčených k. ú. proběhla kompletní digitalizace

#### Šlotava (615412)

parcely: 4

<u>171/1</u>	<u>275</u>	<u>363/17</u>	<u>363/22</u>
--------------	------------	---------------	---------------

#### Nymburk (708232)

parcely: 3

<u>1723/64</u>	<u>5118/58</u>	<u>5118/59</u>
----------------	----------------	----------------

#### Budiměřice (615404)

parcely: 25

<u>51/1</u>	<u>51/28</u>	<u>51/29</u>	<u>51/31</u>	<u>52/5</u>
<u>52/6</u>	<u>53/1</u>	<u>53/2</u>	<u>53/4</u>	<u>53/5</u>
<u>59</u>	<u>60/1</u>	<u>60/3</u>	<u>234/1</u>	<u>234/2</u>
<u>279/3</u>	<u>280</u>	<u>283</u>	<u>284/1</u>	<u>284/2</u>
<u>363/17</u>	<u>363/18</u>	<u>363/36</u>	<u>365/3</u>	<u>393</u>