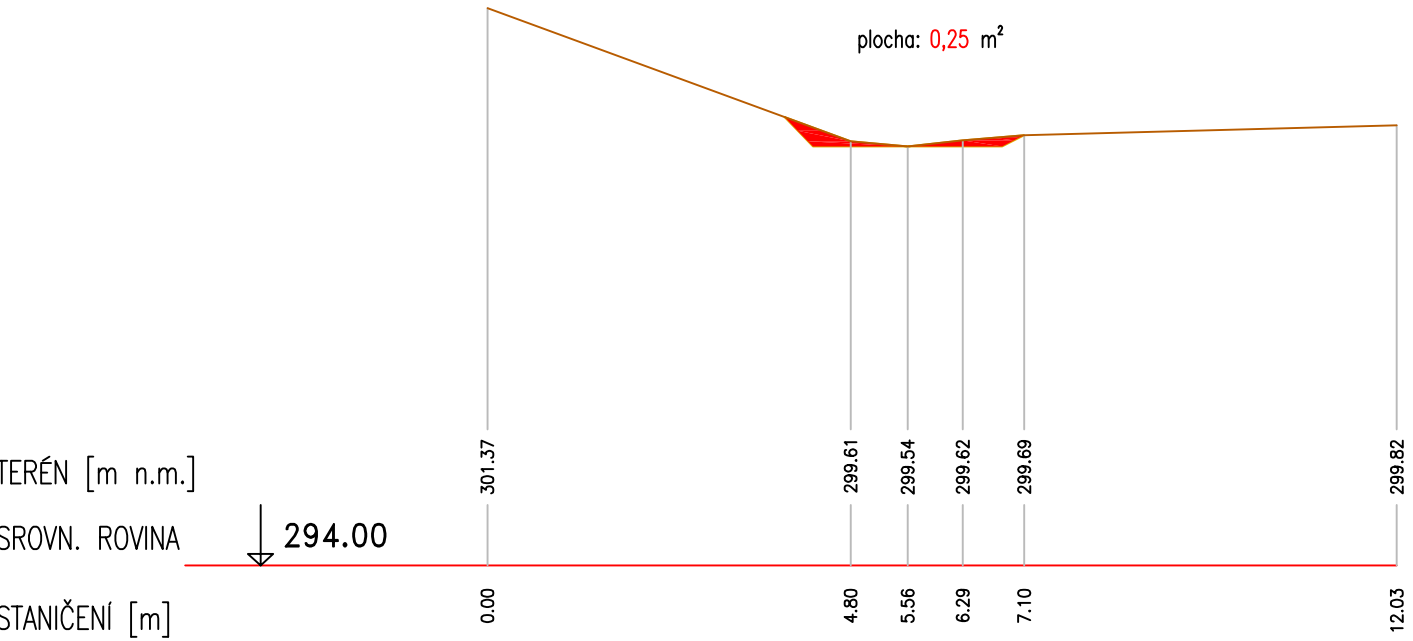
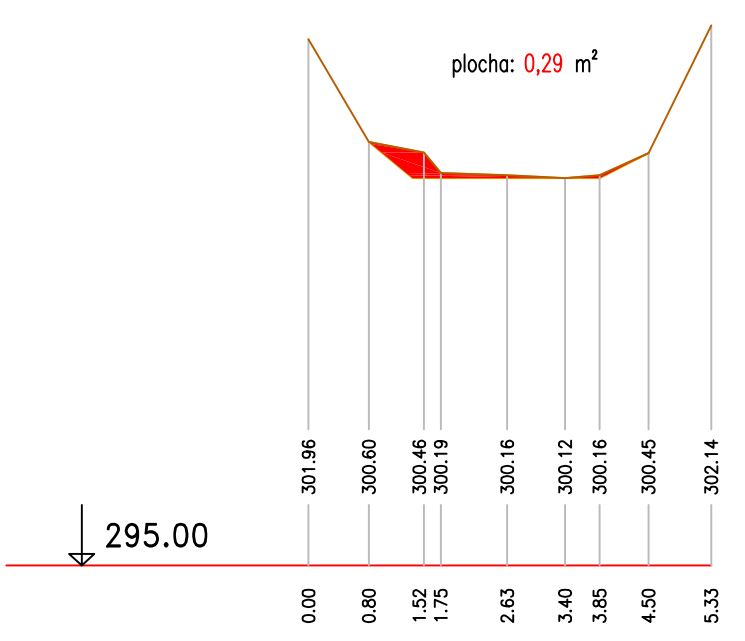


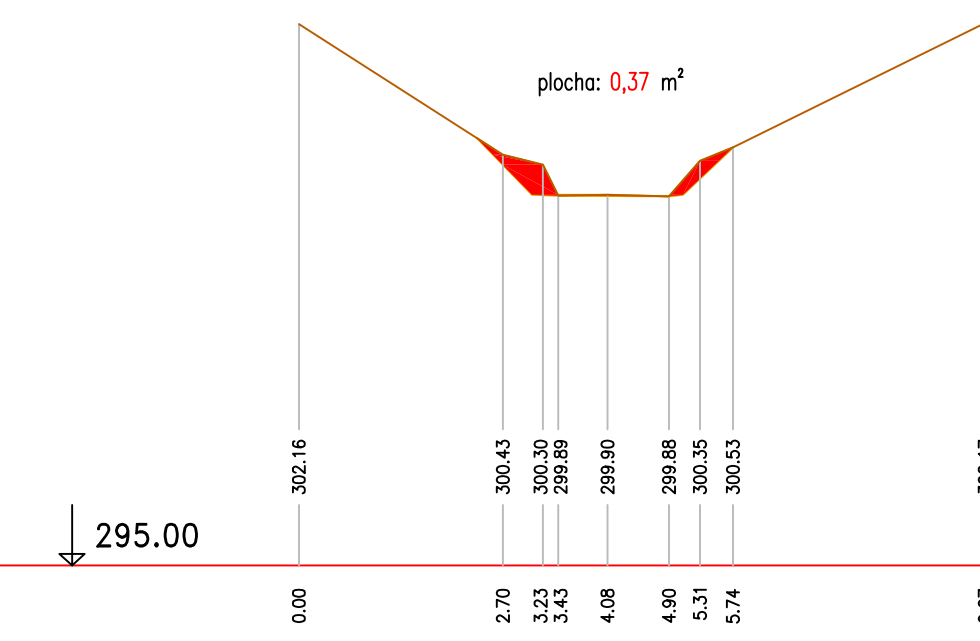
Č. ŘEZU P1 ř.km 0,003 62



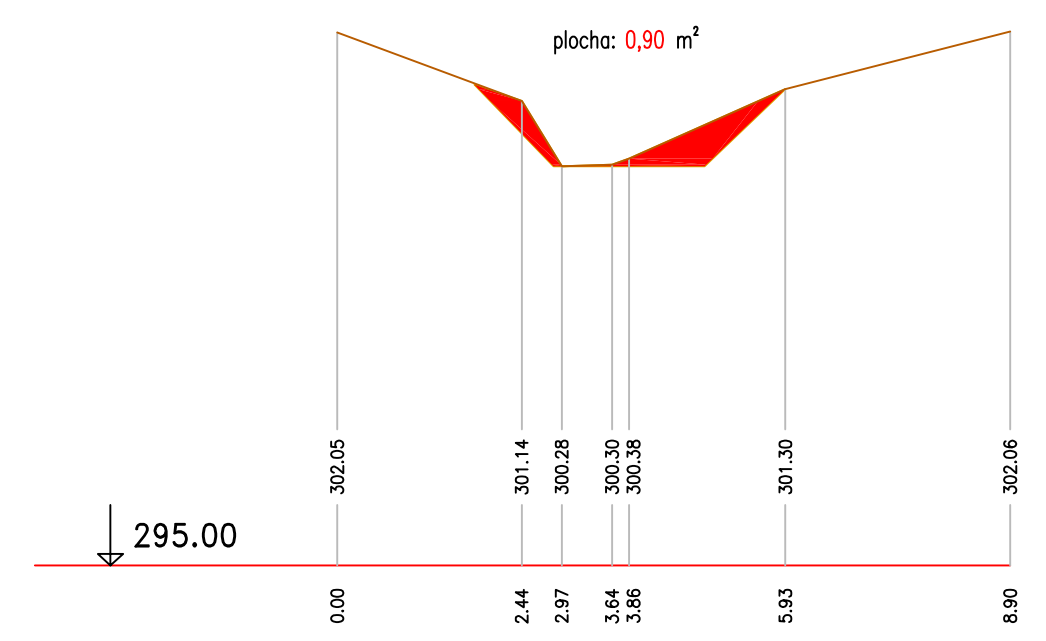
P3 ř.km 0,123 46



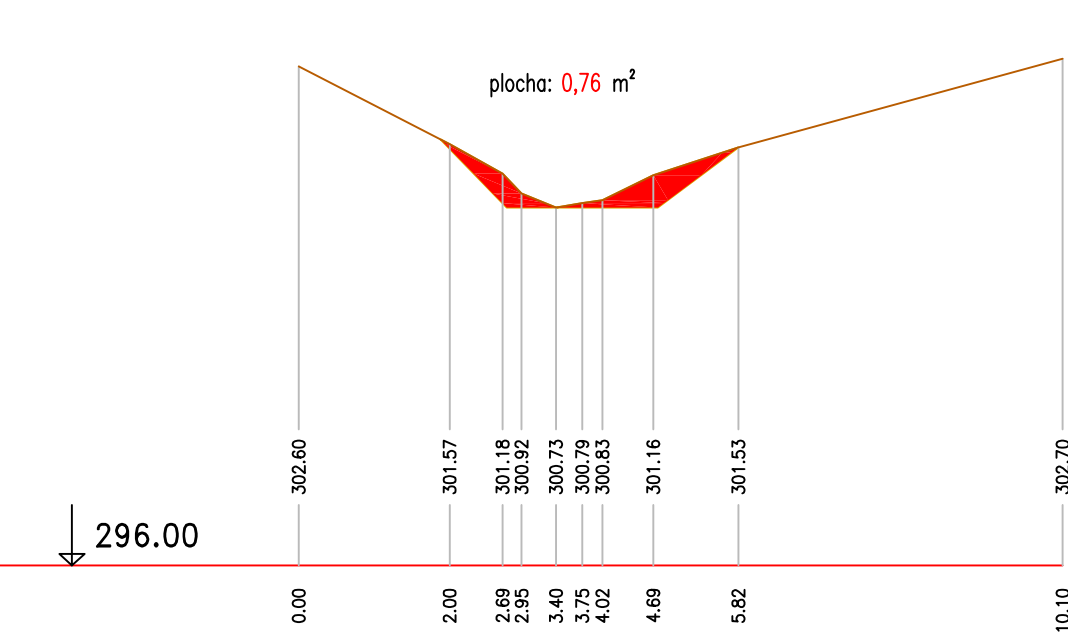
P5 ř.km 0,176 42



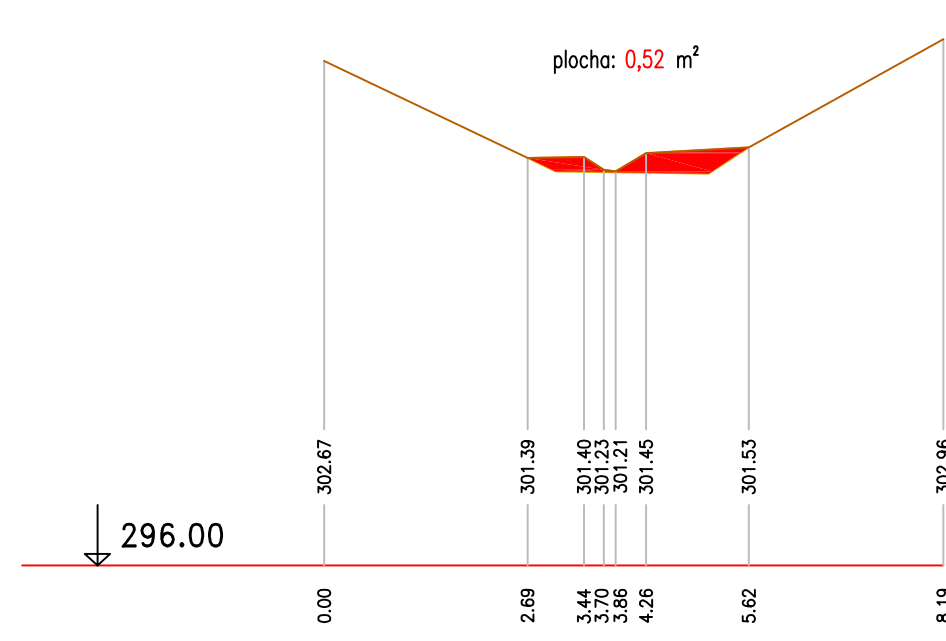
P7 ř.km 0,286 24



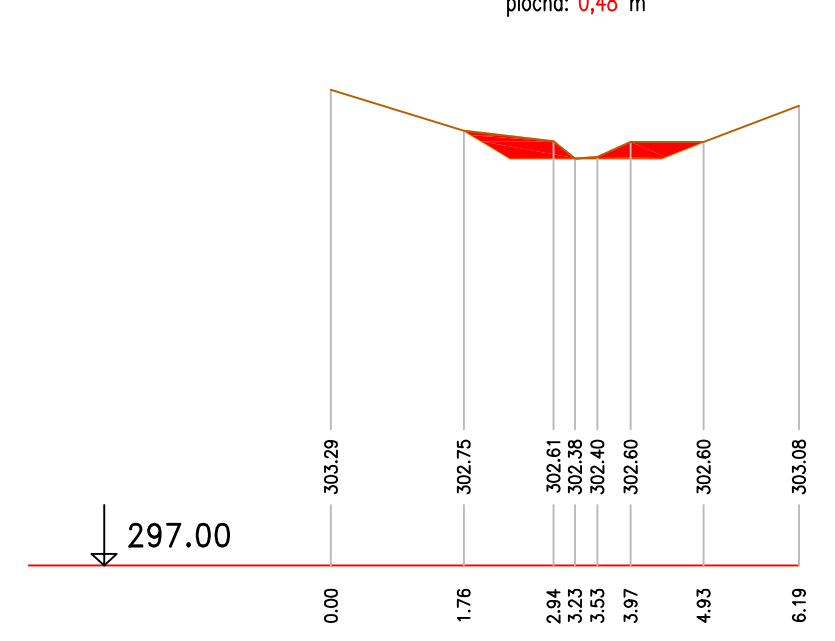
P9 ř.km 0,371 45



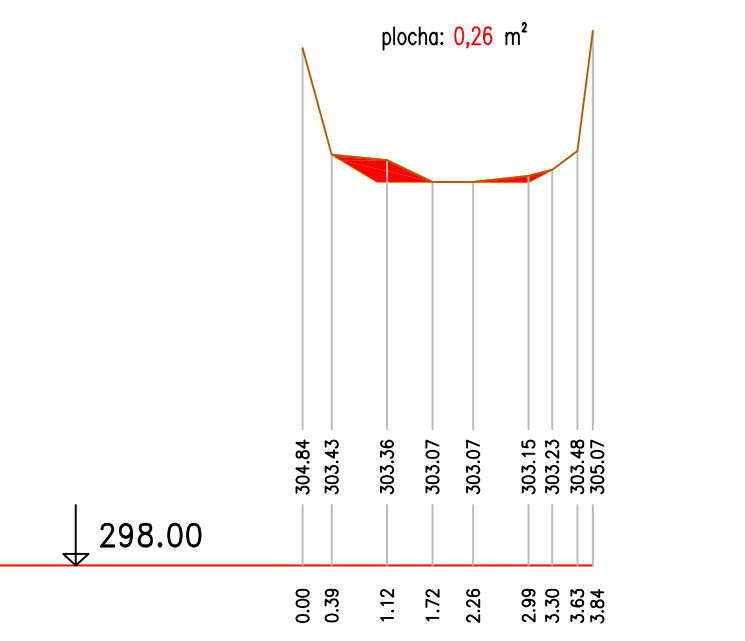
P11 ř.km 0,431 08



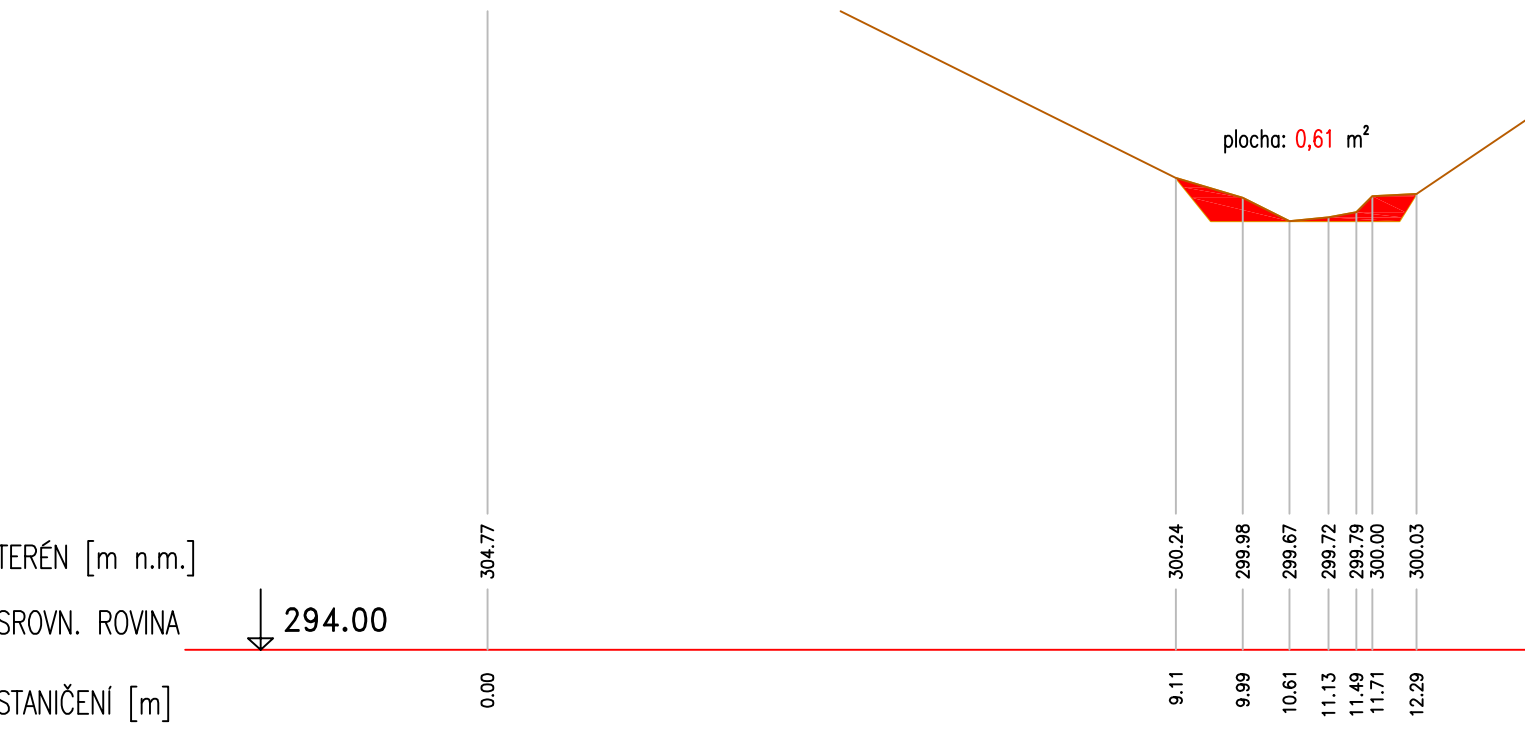
P13 ř.km 0,507 11



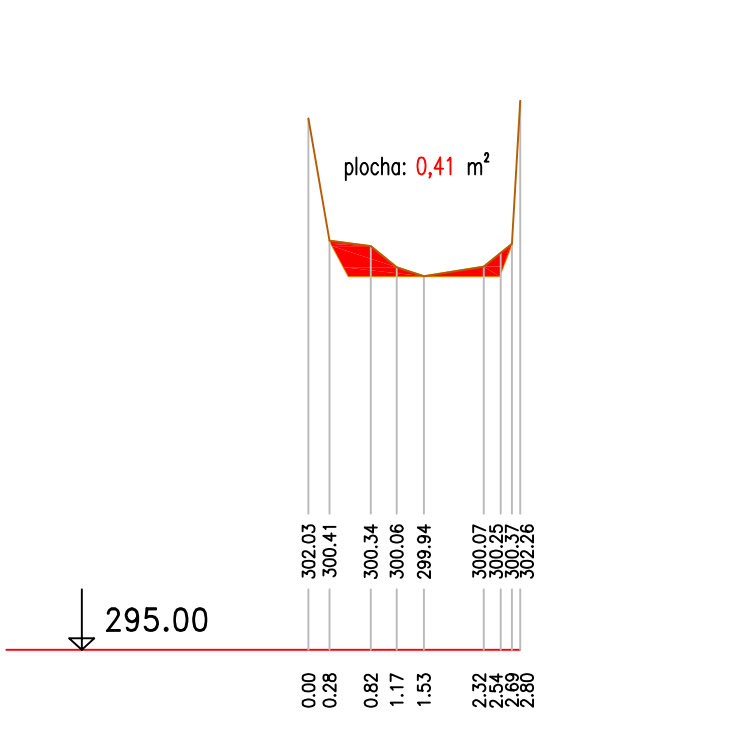
P15 ř.km 0,576 29



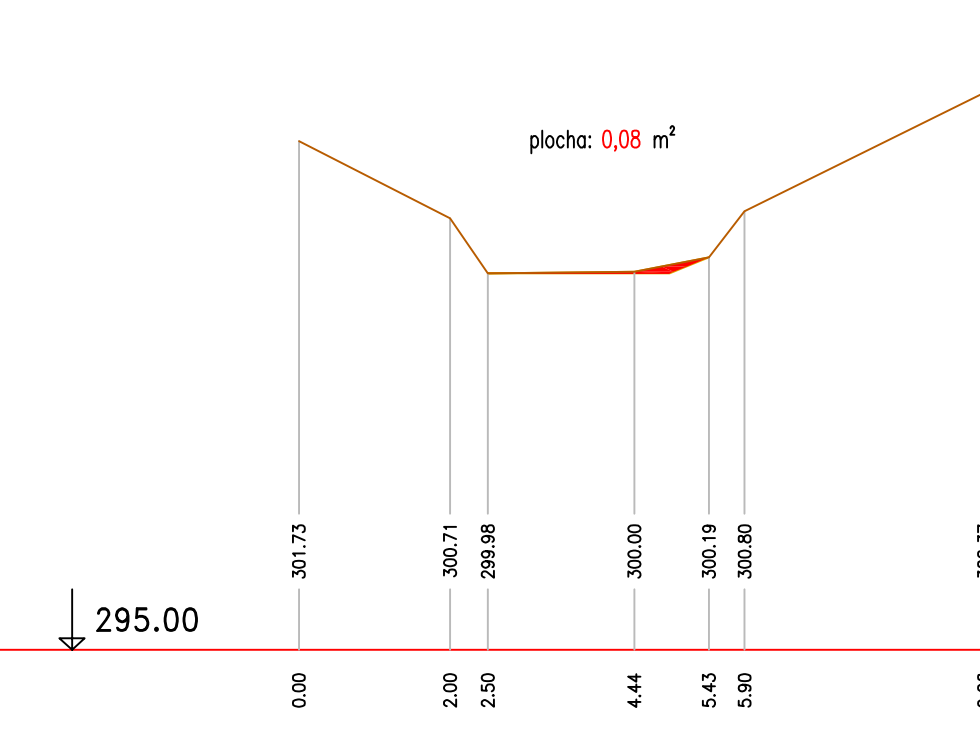
Č. ŘEZU P2 ř.km 0,057 78



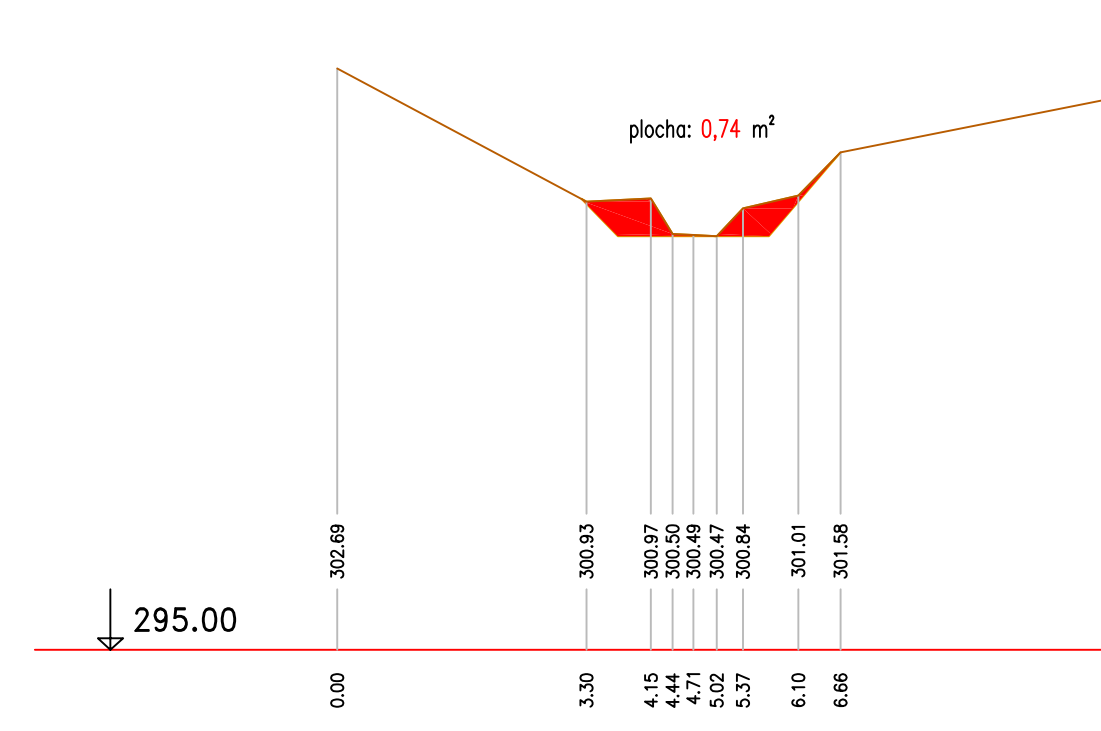
P4 ř.km 0,128 32



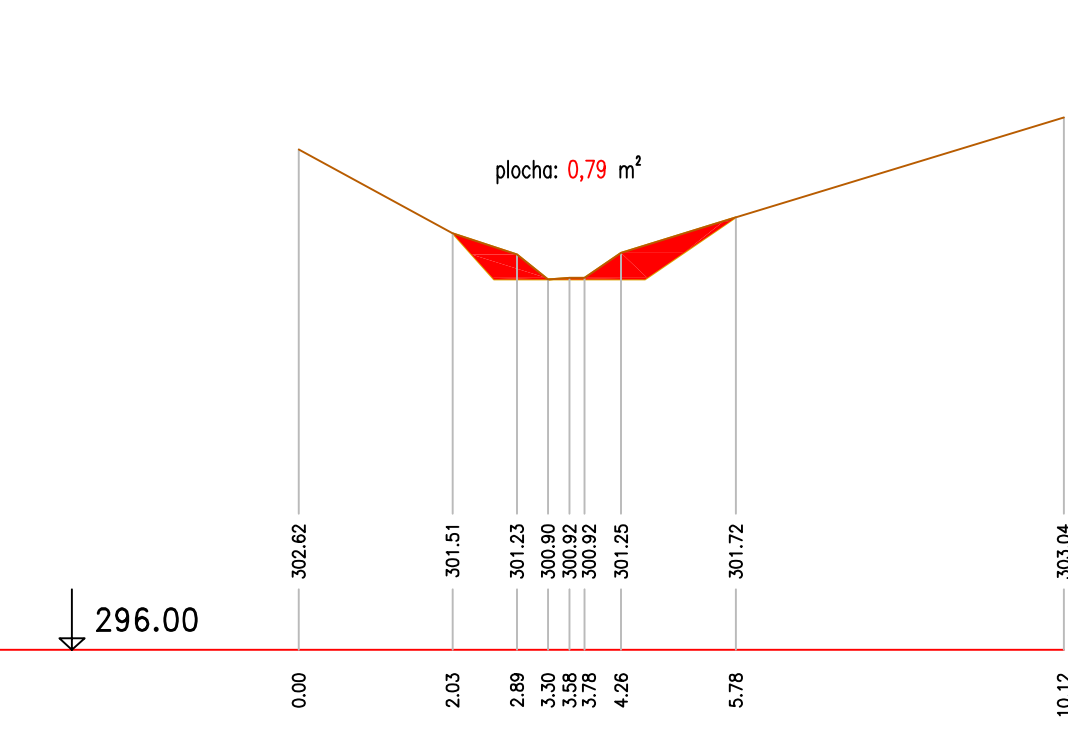
P6 ř.km 0,232 42



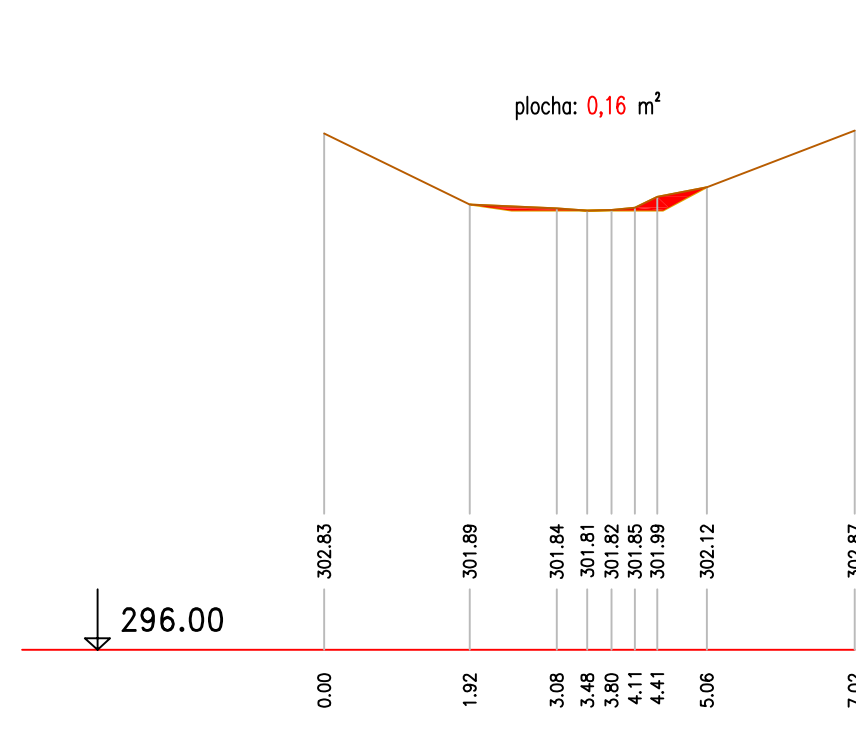
P8 ř.km 0,338 39



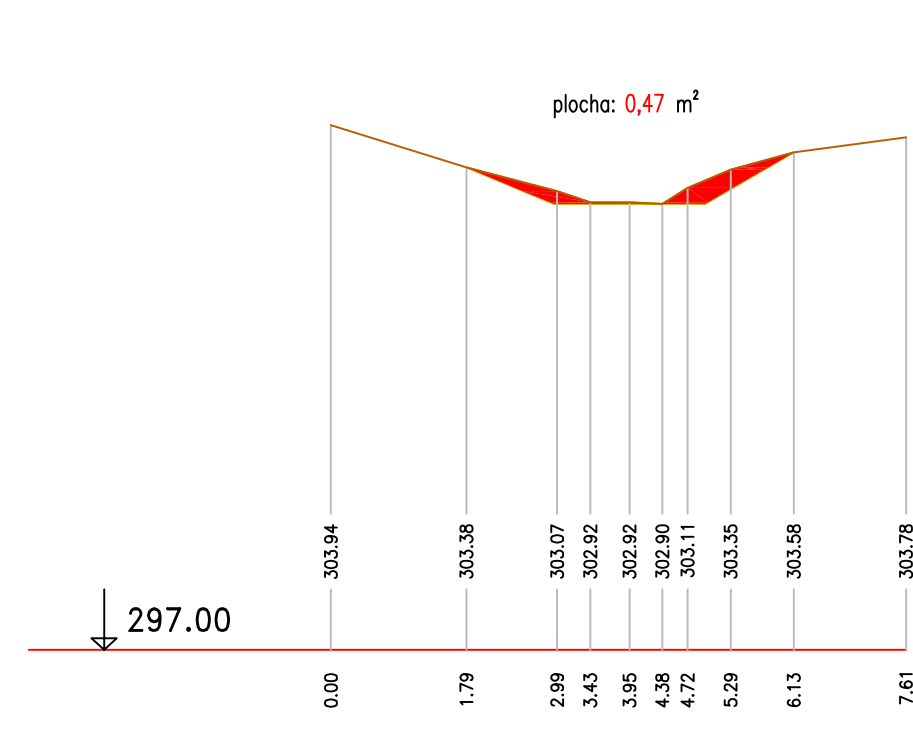
P10 ř.km 0,410 18



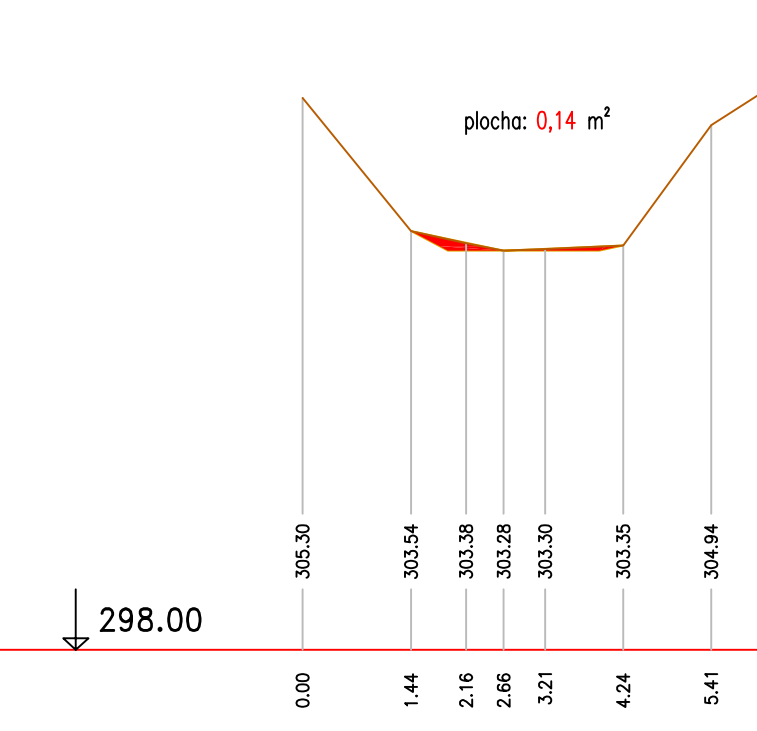
P12 ř.km 0,469 09




P14 ř.km 0,543 45



P16 ř.km 0,593 23



č. akce: 129200003 Jahodovský potok, Rychnov nad Kněžnou – Roveň, oprava koryta, ř. km 0,000-3,800

Zodpovědný projektant	Ing. Pavel Romášek	Vypracoval	Ing. Pavel Romášek	Technická kontrola	Ing. Lubor Dítě		
Kraj: Královéhradecký	Obec: Rychnov nad Kněžnou	Investor: Povodí Labe, státní podnik, Váta Nejedlého 951/8, 500 03 Hradec Králové					
Jahodovský potok, Rychnov nad Kněžnou – Roveň, oprava koryta, ř. km 0.000-3,800						Stupeň	DSJ
Příčné řezy – 1. část; P1-P16						Datum	01/2023
						Zakázkové číslo	M22/045
						Formát	1470x297-7x44
						Měřítko: 1:100/100	Číslo přílohy: D.2.2.1
Předložená dokumentace je duševním vlastnictvím firmy Multiaqua s.r.o., Hradec Králové							