

A) PRŮVODNÍ ZPRÁVA


Dokumentace byla ověřena v řízení a je podkladem
pro provedení stavby podle rozhodnutí
zn.: MMKI 030314/2011 uspoř/va
Magistrát města Karviné
speciální stavební úřad
dne 7.6.2011 podpis *Vamř* 2

1) IDENTIFIKAČNÍ ÚDAJE STAVBY

- a) Název stavby: POLNÍ CESTA V LOKALITĚ NA HŮRKÁCH
Stupeň projektové dokumentace: DOKUMENTACE PRO STAVEBNÍ POVOLENÍ
Místo stavby: SEVEROZÁPADNÍ ČÁST OBCE PETROVICE
K.ú.: ZÁVADA NAD OLŠÍ, PETROVICE U KARVINÉ
- b) Obecní úřad: PETROVICE
Stavební úřad: KARVINÁ
Investor: MINISTERSTVO ZEMĚDĚLSTVÍ
POZEMKOVÝ ÚŘAD KARVINÁ
- c) Projektant: Ing VÁCLAV ŠAFÁŘ HOSTAŠOVICE 117, 741 01 okr. Nový Jičín
IČO 70317330
Autorizovaný inženýr v oboru Pozemní stavby ČKAIT 1102038
Autorizovaný technik v oboru Mosty a inženýrské konstrukce
Autorizovaný technik v oboru Dopravní stavby-spec. nekolejová doprava doprava

2) ZÁKLADNÍ ÚDAJE O STAVBĚ

- a) *Stručný popis*
Polní cesta je navržena v rámci zpřístupnění zemědělských pozemků polními cestami navrženými v jednoduché pozemkové úpravě a zároveň stávající rozptýlené slezské zástavby výhradně na pozemcích ve vlastnictví obce Petrovice u Karviné (KÚ Závada nad Olší parc.č. 364/11, 362/8, 362/6, 363/10, 365/68, 365/71 a KÚ Petrovice p.č. 1785/2, 1783/2, 1781/2).
- b) *Předpokládaný průběh stavby*
Předpokládaná lhůta výstavby jsou 2 měsíce.
- c) *vazby na územní plán*
PD je navržena v souladu s územním plánem obce.
- d) *Stručná charakteristika území*
Mírně svažité otevřený terén podél zemědělských pozemků a lesa.
- e) *Vliv technického řešení na krajinu, živ.prostředí*
PD je zpracována v souladu s obecnými technickými požadavky na výstavbu. Polní cesty jsou navrženy tak, aby nenarušovaly krajinný ráz. Parcely 364/11, 362/8, 365/71, 363/10, 185/2, 1783/2 budou v nezbytném rozsahu odhumusovány v tl. 100mm. Ornice bude uložena na provizorní deponii. Část bude použita na zpětné ohumusování a část bude rozprostřena na okolní pozemky dle pokynů investora. Veškerý vybouraný materiál bude zpětně recyklován a použit nebo odvezen na skládku.
- f) *Celkový dopad stavby na dotčené území*
Zpřístupnění zemědělských pozemků a stávající zástavby.



3) PŘEHLED VÝCHOZÍCH PODKLADŮ A PRŮZKUMŮ

- a) Územní rozhodnutí (souhlas ...)
Na danou stavbu je vydáno platné územní rozhodnutí.
- b) Územní plán (regulační plán...)


g 3

PD je navržena v souladu s územním plánem obce Petrovice.

- c) Mapové podklady
Bylo provedeno zaměření lokality. Souřadnice bodů jsou v systému JTSK a Bpv. Veškeré geodetické podklady včetně souboru souřadnic v digitální formě jsou uloženy u projektanta.
- d) Dopravní průzkum
Není zpracován
- e) Geotechnický, hydrogeologický průzkum
Na budoucím staveništi byly projektantem provedena vizuální prohlídka. Projektant shledal, že stávající komunikace je vhodná pro podkladní vrstvy nové komunikace a konstrukce odpovídá požadovaným nárokům investora a dopravnímu zatížení.
- f) Diagnostický průzkum konstrukcí
Na budoucím staveništi nebyly provedeny průzkumy
- g) Hydrometeorologické a hydrologické údaje
Nejsou
- h) Klimatologické údaje
Nejsou
- i) Stavebně historický průzkum
Na budoucím staveništi nebyly provedeny průzkumy

4) ČLENĚNÍ STAVBY

- a) způsob číslování a členění
Stavba není členěna na části.
- b) určení jednotlivých částí stavby
- c) členění stavby na části stavby, stavební objekty, soubory

Dokumentace byla ověřena v řízení a je podkladem pro provedení stavby podle rozhodnutí
zn.: MMK/ 0303-14/2011 ÚRSR/Va
Magistrát města Karviné
speciální stavební úřad
dne 7.6.2011 podpis  2

5) PODMÍNKY REALIZACE STAVBY

- a) věcné a časové vazby souvisejících staveb
Nejsou.
- b) uvažovaný průběh stavby
Najednou
- c) zajištění přístupu na stavbu
Z veřejných komunikací.
- d) dopravní omezení, objížďky
Stavba bude prováděna bez částečných dopravních uzavírek. Vždy musí být umožněn příjezd k jednotlivým pozemkům.

6) PŘEHLED BUDOUCÍCH VLASTNÍKŮ A SPRÁVCŮ

- a) seznam - obec Petrovice u Karviné
- b) způsob užívání jednotlivých objektů – polní cesty.



7) PŘEDÁVÁNÍ ČÁSTI STAVBY DO UŽÍVÁNÍ

- a) možnosti postupného předávání stavby – stavba bude předána najednou.
- b) zdůvodnění užívání stavby před dokončením – nejsou.

8) SOUHRNNÝ TECHNICKÝ POPIS STAVBY

8.1) SOUHRNNÝ TECHNICKÝ POPIS

Polní cesta je navržena v rámci zpřístupnění zemědělských pozemků polními cestami navrženými v jednoduché pozemkové úpravě a zároveň stávající rozptýlené slezské zástavby výhradně na pozemcích ve vlastnictví obce Petrovice u Karviné (KÚ Závada nad Olší parc.č. 364/11, 362/8, 362/6, 363/10, 365/68, 365/71 a KÚ Petrovice p.č.1785/2, 1783/2, 1781/2). V km 0,00 – 0,070 se jedná o polní cestu vedlejší, jednopruhovou, zpevněnou, kategorie P 3,5/30. (Volná šířka cesty 3,5m, návrhová rychlost odpovídá 30 km/h). Od km 0,070 po 0,3440 se jedná o opravu stávající polní cesty v šíři 2,75 m bez krajnic. Dle zásad prostorového řešení je trasa cest vedena v co nejpřímějším směru a jejich niveleta zvolena tak, aby nedocházelo k velkým zemním pracím a byl umožněn přístup na okolní pozemky. Niveleta je navržena tak, aby v co největší míře kopírovala stávající terén. Maximální podélný sklon dosahuje 8% a minimální 0,5%. Celková délka polní cesty 343m.

8.2. TECHNICKÝ POPIS JEDNOTLIVÝCH OBJEKTŮ

8.2.1 POZEMNÍ KOMUNIKACE

Oprava polní cesty (km 0,00-km0,070): Volná šířka cesty je 3,5m. Vozovka je zpevněná s povrchem z penetračního makadamu s uzavíracím asfaltovým nátěrem a zadrcením v šíři 3m. Levá krajnice je navržena zpevněná z asfaltového recyklátu v šíři 0,25m pod kterou se nachází drenáž z PVC DN100. Pravá krajnice je z asfaltového recyklátu. Příčný sklon je jednostranný 2,5%.

Oprava polní cesta (km 0,070-km0,343): Volná šířka cesty je 2,75m. Vozovka je zpevněná s povrchem z penetračního makadamu s uzavíracím asfaltovým nátěrem a zadrcením v šíři 2,75m. Komunikace je bez krajnic. Příčný sklon je jednostranný 2,5%.

8.2.2. MOSNÍ OBJEKTY A ZDI

Nejsou


8.2.3. ODVODNĚNÍ POZEMNÍ KOMUNIKACE


Odvodnění je řešeno volně do terénu.

8.2.4 TUNELY, PODZEMNÍ STAVBY

8.2.5. OBSLUŽNÁ ZAŘÍZENÍ

8.2.6. VYBAVENÍ POZEMNÍ KOMUNIKACE

Dokumentace byla ověřena v řízení a je podkladem
pro provedení stavby podle rozhodnutí
zn.: MMKI 030314/2011 úřad 1/2
Magistrát města Karviné
speciální stavební úřad
2
dne 7. 6. 2011 podpis 



Není

8.2.7. OBJEKTY OSTATNÍCH SKUPIN OBJEKTŮ

nejsou

9. VÝSLEDKY A ZÁVĚRY Z PODKLADŮ, PRŮZKUMŮ A MĚŘENÍ

nejsou

10. DOTČENÁ OCHRANNÁ PÁSMA, CHRÁNĚNÁ ÚZEMÍ

nejsou

11. ZÁSAH STAVBY DO ÚZEMÍ

a) bourací práce

nejsou

b) kácení mimolesní zeleně

2ks

c) rozsah zemních prací

V rozsahu nutném pro provedení nových konstrukcí komunikací.

d) ozelenění

Zatravnění ohumusovaných ploch.

e) zásah do ZPF

Není

f) zásah do lesních pozemků

není

g) zásah do jiných pozemků

nejsou

12. NÁROKY STAVBY NA ZDROJE

nejsou

13. VLIV STAVBY NA ZDRAVÍ A ŽIVOTNÍ PROSTŘEDÍ

Budou skáceny 2ks vzrostlých stromů bez náhrady z důvodu rozhledových trojúhelníků.


Během výstavby místní komunikace je třeba dodržovat pracovní postupy, které vyplývají z obecně závazných předpisů o ochraně přírody. Jedná se zejména o použití biodegradujících olejů v olejových náplních zemních strojů a dopravních prostředků, určení a zabezpečení ploch pro čerpání PHM, určení míst pro parkování stavebních strojů mimo pracovní dobu a další. S odpady, které vzniknou při stavební činnosti je třeba nakládat v souladu s platnými zákony a prováděcími vyhláškami. Dodavatel stavby je povinen doložit uložení odpadů na řízenou skládku dle druhu odpadu (viz. zákon).

14. OBECNÉ POŽADAVKY NA BEZPEČNOST A UŽITNÉ VLASTNOSTI

Nejsou

15. DALŠÍ POŽADAVKY


Nejsou

Dokumentace byla ověřena v řízení a je podkladem
pro provedení stavby podle rozhodnutí
zn.: MMK/ 030314/2011 ÚPSR/Va
Magistrát města Karviné
speciální stavební úřad
dne 7.6.2011 podpis  2



B. SOUHRNNÉ ŘEŠENÍ STAVBY

Objekt: POLNÍ CESTA V LOKALITĚ NA HŮRKÁCH
Vypracoval: Ing. ŠAFÁŘ Václav Hostašovice 117 741 01 NJ
Datum: 10.9.2010
Investor: MINISTERSTVO ZEMĚDĚLSTVÍ
POZEMKOVÝ ÚŘAD KARVINÁ
Stupeň PD: Projektová dokumentace pro stavební povolení



B. SOUHRNNÉ ŘEŠENÍ STAVBY

1.-4. nahrazeno B/1-B/2

B/1 Celková situace

B/2 Katastrální mapa

4. BILANCE ZEMNÍCH PRACÍ

Jedná se o stavbu s přebytkem zemin – ty budou zpětně využity k terénním úpravám dle možnosti zhotovitele, nebo odvezeny na skládku.

5. CELKOVÉ VODOHOSPODÁŘSKÉ ŘEŠENÍ

Odvodnění území - Způsob odvodnění respektuje požadavek, aby navrženými úpravami nedocházelo ke zhoršení odtokových poměrů řešené lokality. Odvodnění je řešeno v km 0,00 – 0,070 podélnou drenáží s volným vyústěním do terénu přes vývařiště z lomového kamene.

6. BEZBARIÉROVÉ UŽÍVÁNÍ

a) zásady řešení pro osoby s omezenou schopností pohybu

Jedná se o polní cesty ve volném terénu bez prvků omezující schopnost pohybu

b) zásady řešení pro osoby se zrakovým postižením

Jedná se polní cesty ve volném terénu řešení pro osoby se zrakovým postižením nejsou navrženy.

c) zásady řešení pro osoby se sluchovým postižením

Jedná se polní cesty ve volném terénu řešení pro osoby se sluchovým postižením nejsou navrženy.

d) použití stavebních výrobků pro bezbariérová řešení

Nejsou.

Dokumentace byla ověřena v řízení a je podkladem
pro provedení stavby podle rozhodnutí

zn.: MMKI 030314/2011 úpsa/va

Magistrát města Karviné

speciální stavební úřad

2
dne 7.6.2011 podpis Vasyl

PLACE STAVBY

Objekt: POLNÍ CESTA V LOKALITĚ NA HŮRKÁCH
Vypracoval: Ing. ŠAFÁŘ Václav Hostašovice 117 741 01 NJ
Datum: 10.9.2010
Investor: MINISTERSTVO ZEMĚDĚLSTVÍ
POZEMKOVÝ ÚŘAD KARVINÁ
Stupeň PD: Projektová dokumentace pro stavební povolení



- C.1.1.) Technická zpráva
- C.1.2.) Výkresová dokumentace

- C.1.2.-1) Situace
- C.1.2.-2) Podélný řez I
- C.1.2.-3) Vzorový příčný řez
- C.1.2.-4) Příčné řezy



13. ZÁSADY ORGANIZACE VÝSTAVBY

Objekt: POLNÍ CESTA V LOKALITĚ NA HŮRKÁCH
Vypracoval: Ing. ŠAFÁŘ Václav Hostašovice 117 741 01 NJ
Datum: 10.9.2010
Investor: MINISTERSTVO ZEMĚDĚLSTVÍ
POZEMKOVÝ ÚŘAD KARVINÁ
Stupeň PD: Projektová dokumentace pro stavební povolení




MAJITEL ORGANIZACE VÝSTAVBY

1) Technická zpráva

- a) Charakteristika a celkové uspořádání staveniště včetně odvodnění
Staveniště se ve volném terénu v nezastavěném území.
- b) Stanovení obvodu staveniště
Pouze v rozsahu stavby na nezbytně nutnou dobu na pozemcích určených pro výstavbu
- c) Zásady návrhu zařízení staveniště
Náklady na zřízení, provozování a odstranění zařízení staveniště jakožto i náklady na pronájem provizorních skládek a zařízení staveniště započte zhotovitel do nabízené ceny stavebních prací.
- d) Návrh postupu a provádění stavby
Stavba bude realizována najednou.
- e) Objekty, které je nutno uvést samostatně do provozu
Nejsou.
- f) Možné napojení na zdroje
Není nutné
- g) Možnosti nakládání s odpady
Je v kompetenci zhotovitele stavby dle zákona. Při zemních a stavebních pracích nebudou vznikat nebezpečné odpady. Přebytečná zemina bude odvezena na skládku popřípadě využita k terénním úpravám dle možností zhotovitele.
- h) přístupy na staveniště
Po veřejných komunikacích a stávajících polních cestách.
- i) Požadavky na zabezpečení ochrany staveniště
Staveniště musí být řádně zahrazeno zvláště při hloubení drenáží (i pro osoby s omezenou schopností pohybu a orientace)
- j) Zvláštní požadavky na provádění stavby
Stavba se musí provádět s ohledem na nutnost přístupu na jednotlivé pozemky.
- k) Návrh řešení dopravy během výstavby
Není.
- l) stanovení podmínek pro provádění stavby z hlediska bezpečnosti
v rozsahu dle zákona č.309/2006 sb.

2) Výkresová část

Vzhledem k jednoduchosti stavby není zpracována.

Dokumentace byla ověřena v řízení a je podkladem
pro provedení stavby podle rozhodnutí
zn.: MMKI 030314/2011 úřad Va
Magistrát města Karviné
speciální stavební úřad
dne 7. 6. 2011 podpis  2



POLNÍ CESTA V LOKALITĚ NA HŮRKÁCH

C.1 – OBJEKTY POZEMNÍCH KOMUNIKACÍ


Objekt: POLNÍ CESTA V LOKALITĚ NA HŮRKÁCH
Vypracoval: Ing. ŠAFÁŘ Václav Hostašovice 117 741 01 NJ
Datum: 10.9.2010
Investor: MINISTERSTVO ZEMĚDĚLSTVÍ
POZEMKOVÝ ÚŘAD KARVINÁ
Stupeň PD: Projektová dokumentace pro stavební povolení



- ©1.1.) Technická zpráva
- C.1.2.) Výkresová dokumentace

- C.1.2.-1) Situace
- C.1.2.-2) Podélný řez I
- C.1.2.-3) Vzorový příčný řez
- C.1.2.-4) Příčné řezy



..... byla ověřena v řízení a je podkladem
pro provedení stavby podle rozhodnutí
zn. MMKI 030314/2011 úřad Va.....
Magistrát města Karviné
speciální stavební úřad 2
dne 4.6.2011 podpis


Technické údaje objektu

Jedná se o polní cestu vedlejší, jednopruhovou, zpevněnou, kategorie P 3,5/30. (Volná šířka cesty 3,5m, návrhová rychlost odpovídá 30 km/h). Celková délka polní cesty je 343m. Z toho 70m polní cesty (km 0,00 – 0,070) v šíři 3,5m a 273m oprava stávající polní cesty v šíři 2,75m.

Oprava polní cesty (km 0,00-km0,070): Volná šířka cesty je 3,5m. Vozovka je zpevněná s povrchem z penetračního makadamu s uzavíracím asfaltovým nátěrem a zadrcením v šíři 3m. Levá krajnice je navržena zpevněná z asfaltového recyklátu v šíři 0,25m pod kterou se nachází drenáž z PVC DN100. Pravá krajnice je z asfaltového recyklátu. Příčný sklon je jednostranný 2,5%.

Oprava polní cesty (km 0,070-km0,343): Volná šířka cesty je 2,75m. Vozovka je zpevněná s povrchem z penetračního makadamu s uzavíracím asfaltovým nátěrem a zadrcením v šíři 2,75m. Komunikace je bez krajnic. Příčný sklon je jednostranný 2,5%.

b) stručný technický popis

STAVEBNĚ TECHNICKÉ ŘEŠENÍ STAVBY

- a) Polní cesta (km 0,00-km0,070): Volná šířka cesty je 3,5m. Vozovka je zpevněná s povrchem z penetračního makadamu v tl 100mm s uzavíracím asfaltovým nátěrem 1,5 kg/m² a zadrcením v šíři 3m. Podkladní vrstvu tvoří štěrkokodrt v tl. 350mm. Pláň bude zhutněna na Edef= 45Mpa. Levá krajnice je navržena zpevněná z asfaltového recyklátu v šíři 0,25m a tl.10cm pod kterou se nachází drenáž z PVC DN100. Drenáž bude obsypána štěrskem 4-16. Pravá krajnice je z asfaltového recyklátu. Příčný sklon je jednostranný 2,5%.
- b) Polní cesta (km 0,070-km0,343): Volná šířka cesty je 2,75m. Vozovka je zpevněná s povrchem z penetračního makadamu v tl.10cm s uzavíracím asfaltovým nátěrem 1,5kg/m² a zadrcením v šíři 2,75m. Stávající komunikace bude srovnána a zhutněna použitím vyrovnávací vrstvy ze štěrkokodrti 0-32 v tl. 50 – 200mm. Vyrovnávací vrstva bude zhutněna na úroveň Edef = 80Mpa. Komunikace je bez krajnic. Příčný sklon je jednostranný 2,5%.

Na budoucím staveništi se nacházejí inženýrské sítě. Stavba vyvolá přeložku sloupu NN a vodovodu.

Přeložka sloupu NN – Před zahájením stavby bude postaven nový betonový sloup v trase vedení NN. Poté bude vedení zavěšeno na nový sloup.


Přeložka vodovodu – dle požadavku SMVAK bude stávající potrubí z PVC DN 110 přeloženo ve stávající trase do potrubí z tvárné litiny v délce 10m.

Obě přeložky budou provedeny před zahájením stavby po odsouhlasení správci.

Zhotovitel si musí nechat před započítím prací vytýčit inženýrské sítě.

SMĚROVÉ POMĚRY

Směrové řešení – jedná se o přímé úseky spojené oblouky bez přechodnic.



Komunikace je umístěna pouze na pozemku stavebníka. Vytyčovací prvky jsou uloženy u projektanta a budou součástí RDS.

SPÁDOVÉ POMĚRY


Komunikace v maximální míře kopíruje stávající terén, včetně příčného sklonu.

Minimální podélný sklon trasy je 0,5%.

Maximální podélný sklon cesty je 8%.

Nadmořská výška začátku cesty je 222,08 m.n.m.

Nadmořská výška konce cesty je 214,41 m.n.m.

Dokumentace byla ověřena v řízení a je podkladem
pro provedení stavby podle rozhodnutí
zn.: MMK/0303.14/2011 URSR/Va
Magistrát města Karviné
speciální stavební úřad
dne 7.6.2011 podpis  2

PŘÍČNÉ USPOŘÁDÁNÍ

Volná šířka je navržena 3,5m a 2,75, zpevněná část vozovky 3m a 2,75. Příčný sklon vozovky je jednostranný se sklonem 2,5%.

POPIS ROZHODUJÍCÍCH POLOŽEK

Zemní krajnice - provedení zemní krajnice upravované komunikace z asfaltového recyklátu šířky 500mm se zhutněním. Měřeno v m3. V ceně je obsaženo provedení krajnice, dodávka materiálu, manipulace a zhutnění

Penetrační makadam- rozprostření štěrku 32 – 63 v tl.100mm, prolití asfaltem 6kg/m2, zadržení štěrkem 8-16 – 20kg/m2, zhutnění, prolití asfaltem 2kg/m2, zadržení štěrkem 4-8 15kg/m2. Měřeno v m2.

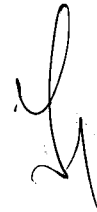
Uzavírací asfaltový nátěr- prolití asfaltem 1,5kg/m2, zadržení štěrkem 4-8 10kg/m2. Měřeno v m2.

Podklad ze štěrku 0-32-5 -35cm- provedení podkladní vrstvy ze štěrku 0-32 včetně zhutnění. Měřeno v m2

c) vyhodnocení průzkumů a podkladů

Na budoucím staveništi byly projektantem provedena vizuální prohlídka. Projektant shledal, že stávající komunikace je vhodná pro podkladní vrstvy nové komunikace a konstrukce odpovídá požadovaným nárokům investora a dopravnímu zatížení.

d) vztahy pozemní komunikace k ostatním objektům



Na budoucím staveništi se nacházejí inženýrské sítě. Stavba vyvolá přeložku sloupu NN a vodovodu.

Přeložka sloupu NN – Před zahájením stavby bude postaven nový betonový sloup v trase vedení NN. Poté bude vedení zavěšeno na nový sloup.

Přeložka vodovodu – dle požadavku SMVAK bude stávající potrubí z PVC DN 110 přeloženo ve stávající trase do potrubí z tvárné litiny v délce 10m. Podél cesty jsou vedeny již vybudované inženýrské sítě.

Navrhovaná polní cesta bude dále křížit stávající plynové potrubí. Ostatní inženýrské sítě by neměly být dotčeny. Pokud po vytýčení sítí dojde k dotčení nebo zásahu do ochranných pásem je nutno svolat jednání na místě za účasti projektanta a příslušného správce.

e) návrh zpevněných ploch

Konstrukce vozovky :

Pen.makadam + asf.nátěr	-100mm
Štěrkodrt' 0-32	-350mm

f) režim povrchových a podzemních vod

Způsob odvodnění respektuje požadavek, aby navrženými úpravami nedocházelo ke zhoršení odtokových poměrů řešené lokality. Levá krajnice v km 0,00 – 0,070 je navržena zpevněná z asfaltového recyklátu v šíři 0,25m a tl.10cm pod kterou se nachází drenáž z PVC DN100. Drenáž bude obsypána štěrskem 4-16 a je v km 0,080 volně vyústěna do terénu přes vývařičtě z lomového kamene.

g) Návrh dopravních značek

není

h) zvláštní požadavky na postup výstavby

nejsou

i) vazba na technologické vybavení


Komunikace je napojena na komunikaci Petrovice – Závada bez dopravního značení.. Provizorní dopravní značení zajistí zhotovitel.

j) přehled provedených výpočtů

nejsou

k) řešení přístupu a užívání osobami s omezenou schopností pohybu a orientace

Polní cesty je vedena ve volném terénu a nejsou zde navrženy prvky pro zlepšení orientace a přístupu pro osoby s omezenou schopností pohybu a orientace.

Dokumentace byla ověřena v řízení a je podkladem
pro provedení stavby podle rozhodnutí
zn.: MMKJ 030314/2011 úprava
Magistrát města Karviné
speciální stavební úřad
dne 7.6.2011 podpis  2



F. DOKLADY

Objekt: POLNÍ CESTA V LOKALITĚ NA HŮRKÁCH
Vypracoval: Ing. ŠAFÁŘ Václav Hostašovice 117 741 01 NJ
Datum: 10.9.2010
Investor: MINISTERSTVO ZEMĚDĚLSTVÍ
POZEMKOVÝ ÚŘAD KARVINÁ
Stupeň PD: Projektová dokumentace pro stavební povolení



Vyjádření dotčených státních orgánů a organizací

- Obecní úřad Petrovice u Karviné
- Magistrát města Karviná
- Povodí Odry
- Zemědělská vodohospodářská správa
- Obvodní báňský úřad
- ŽP magistrátu Karviná

Vyjádření správců sítí a vedení

- ČEZ
- OKD
- ČEPS
- Český Telecom
- ČD
- SMP
- SmVaK

IL





MAGISTRÁT MĚSTA KARVINÉ S. ZNAK,
Odbor územního plánování a stavebního řádu, HŮTA
speciální stavební úřad

90381/2011-MZE



000031395765

PC: P180/2011-PUKI
Zaevid.: 10.05.2011 13:54
Přílohy: 0

Počet listů: 4

VÁŠ DOPIS ZN.: 2RP1280/2010-130770
ZE DNE: 03.03.2011
ČÍSLO JEDNACÍ: MMK/060311/2011
SPISOVÁ ZNAČKA: MMK/030314/2011 ÚPSŘ/Va

Ministerstvo zemědělství ČR,
Pozemkový úřad Karviná
IČ 000 20 478
Zakladatelská 974/20
735 06 Karviná-Nové Město

VYŘIZUJE: Luboš Vašut
TEL.: +420 596 387 381
E-MAIL: lubos.vasut@karvina.cz

LISTŮ/PŘÍLOH: 4/0
DATUM: 04.05.2011

Foto rozhodnutí nabylo právní moci 93

dne: 4.6.2011
MAGISTRÁT MĚSTA KARVINÉ
dne: 8.6.2011
podpis
Vašut



ROZHODNUTÍ

STAVEBNÍ POVOLENÍ

VEŘEJNÁ VYHLÁŠKA

Výroková část:

Magistrát města Karviné, Odbor územního plánování a stavebního řádu, jako speciální stavební úřad příslušný podle § 16 odst. 1 a § 40 odst. 4 písm. a) zákona č. 13/1997 Sb., o pozemních komunikacích, ve znění pozdějších předpisů a § 15 odst. 1 písm. c) zákona č. 183/2006 Sb., o územním plánování a stavebním řádu, ve znění pozdějších předpisů (dále jen „stavební zákon“), ve stavebním řízení přezkoumal podle § 110 až 114 stavebního zákona žádost o stavební povolení, kterou dne 04.03.2011 podalo **Ministerstvo zemědělství ČR, Pozemkový úřad Karviná, IČ 000 20 478, Zakladatelská 974/20, 735 06 Karviná-Nové Město** (dále jen „stavebník“), a na základě tohoto přezkoumání:

Vydává podle § 115 stavebního zákona a § 5 a 6 vyhlášky č. 526/2006 Sb., kterou se provádějí některá ustanovení stavebního zákona ve věcech stavebního řádu

stavební povolení

na stavbu a změnu stavby účelové komunikace veřejně přístupné na pozemcích parc. č. 1781/2, 1783/2, 1785/2 v katastrálním území Petrovice u Karviné a parc. č. 362/6, 362/8, 363/10, 364/11, 365/68, 365/71 v katastrálním území Závada nad Olší (dále jen „stavba“), v obci Petrovice u Karviné, která je uváděna pod názvem „**Polní cesta v lokalitě na Hůrkách**“.

Popis stavby:

Bude provedena stavba účelové komunikace veřejně přístupné (polní cesta), jednopruhové, kategorie P 3,5/30 o celkové délce 343 m.

- V km 0,00 – 0,070 se jedná o stavbu účelové komunikace veřejně přístupné (polní cesty), jednopruhové, zpevněné s povrchem z penetračního makadamu s uzavíracím asfaltovým nátěrem a zadrcením v šíři 3 m. Volná šířka cesty bude 3,5 m. Podkladní vrstvu tvoří štěrkokodrt' v tl. 0,35 m. Krajnice budou z asfaltového recyklátu v šíři 0,25 m a tl. 0,10 m. Pod levou krajnicí bude provedena drenáž z PVC DN 100, která bude obsypána štěrskem. V km 0,080 bude drenáž volně vyústěna do terénu přes vývaziště z lomového kamene. Příčný sklon vozovky bude jednostranný 2,5%.
- V km 0,070 - 0,343 se jedná o změnu stavby, spočívající ve stavebních úpravách stávající účelové komunikace veřejně přístupné (polní cesty) v šíři 2,75 m bez krajnic. Vozovka bude zpevněná s povrchem z penetračního makadamu s uzavíracím asfaltovým nátěrem a zadrcením v šíři 2,75 m. Příčný sklon vozovky bude jednostranný 2,5%.

Stanoví podmínky pro provedení stavby:

1. Stavba bude provedena podle projektové dokumentace ověřené speciálním stavebním úřadem ve stavebním řízení, která je přílohou tohoto rozhodnutí pro stavebníka po nabytí právní moci rozhodnutí. Žádné změny nesmí být provedeny bez předchozího povolení nebo opatření speciálního stavebního úřadu.
2. Při provádění stavebních prací je nutno dodržovat předpisy týkající se bezpečnosti práce a technických zařízení, zejména nařízení vlády č. 591/2006 Sb., o bližších minimálních požadavcích na bezpečnost a ochranu zdraví při práci na staveništích a zákon č. 309/2006 Sb., kterým se upravují další požadavky bezpečnosti a ochrany zdraví při práci v pracovněprávních vztazích a o zajištění bezpečnosti a ochrany zdraví při činnosti nebo poskytování služeb mimo pracovněprávní vztahy (zákon o zajištění dalších podmínek bezpečnosti a ochrany zdraví při práci).
3. Stavbu bude provádět stavební podnikatel, který při její realizaci zabezpečí odborné vedení provádění stavby stavbyvedoucím.
4. Stavebník je povinen oznámit speciálnímu stavebnímu úřadu předem termín zahájení stavby, název a sídlo stavebního podnikatele, který bude stavbu provádět.
5. Kácení dřevin bude předem projednáno s věcně a místně příslušným orgánem ochrany přírody, tj. Obecním úřadem Petrovice u Karviné.
6. V místě stavby se nacházejí vodní plochy. Stavební práce budou realizovány mimo reprodukční období živočichů, kteří jsou vázáni na vodní prostředí (tj. mimo období rozmnožování obojživelníků v jarních měsících). Parkování, údržba a čerpání pohonných hmot stavebních mechanismů bude prováděno mimo pásmo bezprostředního ohrožení vodních ploch.
7. Stavba se nachází v ochranném pásmu dráhy traťového úseku Závada – Petrovice u Karviné v km 288.040 – 288.050. Stavebník oznámí zahájení stavebních prací písemně nebo e-mailem minimálně 15 dní předem Správě železniční dopravní cesty, státní organizace, Správě dopravní cesty Ostrava. Stavba nesmí narušit stabilitu drážního tělesa dotčené železniční trati, provozuschopnost drážních zařízení a bezpečnost železničního provozu.
8. Při provádění stavby stavebník zajistí, aby byly dodrženy podmínky společnosti Severomoravské vodovody a kanalizace Ostrava a.s. (dále jen „SmVaK Ostrava a.s.“), uvedené ve stanovisku ze dne 22.02.2008 pod zn. 9773/V001386/2008/ZÁ:
 - před zahájením zemních prací stavebník zajistí vytyčení zařízení společnosti SmVaK Ostrava a.s. a s vytyčením prokazatelně seznámí pracovníky, kteří budou práce provádět; vytyčení provede na základě písemné objednávky středisko vodovodních sítí Havířov
 - na základě vytyčení v místech kolize se zařízením SmVaK Ostrava a.s. budou veškeré poklopy armatur (šoupátkové, hydrantové poklopy) a kanalizační poklopy upraveny do nivelety konečných úprav
 - zemní práce do vzdálenosti 1 m od okraje potrubí budou prováděny ručním výkopem se zvýšenou opatrností tak, aby nedošlo k poškození zařízení SmVaK Ostrava a.s.; v případě obnažení potrubí bude toto zabezpečeno před poškozením
 - před záhozem rýhy bude přizván oprávněný zástupce příslušného střediska vodovodních sítí ke kontrole místa kolize, která bude zaznamenána ve stavebním deníku
 - po dobu výstavby budou přístupny ovládací armatury vodovodní sítě (šoupátka, hydranty a ventily vodovodních přípojek)
 - případné poškození vedení veřejné vodovodní sítě bude neprodleně oznámeno na dispečink společnosti SmVaK Ostrava a.s. s nepřetržitou službou.
9. Stavebník oznámí speciálnímu stavebnímu úřadu tuto fázi výstavby ke kontrolní prohlídce stavby – po provedení podkladních vrstev.
10. Stavba bude dokončena **do 30.11.2011**.
11. Ve smyslu § 122 stavebního zákona bude před uplynutím termínu k dokončení stavby podána žádost o vydání kolaudačního souhlasu.

Účastníci řízení dle ustanovení § 27 odst. 1 písm. a) zákona č. 500/2004 Sb., správní řád, ve znění pozdějších předpisů (dále jen „správní řád“):

Ministerstvo zemědělství ČR, Pozemkový úřad Karviná, IČ 000 20 478, Zakladatelská 974/20, 735 06 Karviná-Nové Město.

Odůvodnění:

Dne 04.03.2011 podal stavebník žádost o vydání stavebního povolení na výše uvedenou stavbu. Dnem podání žádosti bylo zahájeno stavební řízení.

V souladu s ustanovením § 12 odst. 3 zákona č. 139/2002 Sb., o pozemkových úpravách a pozemkových úřadech a změně zákona č. 229/1991 Sb., o úpravě vlastnických vztahů k půdě a jinému zemědělskému majetku, ve znění pozdějších předpisů, bylo upuštěno od vydání územního rozhodnutí o umístění stavby a od rozhodnutí o využití území. Rozhodnutí o schválení návrhu jednoduché pozemkové úpravy vydalo Ministerstvo zemědělství České republiky, Pozemkový úřad Karviná dne 04.06.2007 pod č.j. PúKa-1032(J-001/05)2007-KI, které nabylo právní moci dne 02.07.2007.

Při vymezování okruhu účastníků stavebního řízení dospěl speciální stavební úřad k závěru, že v daném případě toto právní postavení přísluší podle § 109 stavebního zákona stavebníkovi; vlastníku pozemků parc. č. 1781/2, 1783/2, 1785/2 v katastrálním území Petrovice u Karviné a parc. č. 362/6, 362/8, 363/10, 364/11, 365/68, 365/71 v katastrálním území Závada nad Olší, na kterých bude stavba provedena; vlastníkům sousedních pozemků parc. č. 357/1, 360/1, 360/7, 360/8, 360/10, 360/12, 362/1, 362/2, 362/3, 362/4, 362/7, 363/1, 363/2, 364/7, 365/13, 365/29, 365/30, 365/31 v katastrálním území Závada nad Olší a parc. č. 1775/1, 1775/5, 1777, 1778, 1779, 1780, 1781/1, 1783/1, 1784, 1785/1, 1786/1, 1786/2, 1786/3, 2010/1 v katastrálním území Petrovice u Karviné; vlastníkům technické a dopravní infrastruktury v místě provádění stavby. Vlastnická ani jiná práva k dalším (vzdálenějším) nemovitostem nemohou být tímto rozhodnutím přímo dotčena.

V souladu s ustanovením § 69 odst. 2 správního řádu, speciální stavební úřad uvádí jména a příjmení účastníků stavebního řízení:

Ministerstvo zemědělství ČR, Pozemkový úřad Karviná; Obec Petrovice u Karviné; Severomoravské vodovody a kanalizace Ostrava a.s.; ČEZ Distribuce, a. s.; RWE Distribuční služby, s.r.o.; Správa železniční dopravní cesty, státní organizace, Stavební správa Olomouc; Správa železniční dopravní cesty, státní organizace, Správa dopravní cesty Ostrava; Moravskoslezský kraj; Správa silnic Moravskoslezského kraje, příspěvková organizace; Marian Baldovský; Maria Baldovská; Anna Filipová; Jana Beňovičová; Šárka Plonková; Anna Popková; Dagmar Šmigová; Jaroslav Tataruch; Marian Thomas; Pavel Kondziolka; Piotr Kondziolka; František Patas; Žofie Patasová; Jan Cichy; Ludwik Cichy; Peter Filip; Štefan Filip; Mária Kosturová; Alojzy Sitko; Karolina Sitko; František Brindžák; Eliška Brindžáková; Marie Kulová; Stanislav Hanzel; Anděla Hanzlová.

Speciální stavební úřad opatřením ze dne 31.03.2011 oznámil podle § 112 odst. 1 stavebního zákona zahájení stavebního řízení účastníkům řízení a dotčeným orgánům. Jelikož jsou mu dobře známy poměry staveniště a žádost o stavební povolení poskytuje dostatečný podklad pro posouzení navrhované stavby a stanovení podmínek k jejímu provádění, upustil speciální stavební úřad podle ustanovení § 112 odst. 2 stavebního zákona od ohledání na místě a ústního jednání. Speciální stavební úřad stanovil, že účastníci řízení mohou své námitky, popřípadě důkazy uplatnit do 10 dnů od obdržení oznámení o zahájení stavebního řízení a ve stejné lhůtě mohli sdělit svá závazná stanoviska dotčené orgány. Účastníci řízení a dotčené orgány byli upozorněni, že k později uplatněným námitkám, popřípadě důkazům a závazným stanoviskům nebude přihlédnuto. Zároveň speciální stavební úřad účastníky řízení poučil, v souladu s ustanovením § 114 odst. 1 stavebního zákona, že mohou uplatnit námitky proti projektové dokumentaci, způsobu provádění a užívání stavby nebo požadavkům dotčených orgánů, pokud je jimi přímo dotčeno jejich vlastnické právo nebo právo založené smlouvou provést stavbu nebo právo odpovídající věcnému břemenu k pozemkům nebo ke stavbám.

Jelikož se jedná o správní řízení s více než 30 účastníky řízení, oznámil speciální stavební úřad účastníkům řízení zahájení řízení veřejnou vyhláškou v souladu s ustanovením § 144 správního řádu.

Speciální stavební úřad v provedeném stavebním řízení přezkoumal předloženou žádost o stavební povolení a připojené podklady, zda stavbu lze podle nich provést, z hledisek uvedených v § 111 stavebního zákona, projednal ji s účastníky řízení a s dotčenými orgány a zjistil, že uskutečněním stavby nejsou ohroženy zájmy chráněné stavebním zákonem, předpisy vydanými k jeho provedení a zvláštními předpisy, ani nepřiměřeně omezena či ohrožena práva a oprávněné zájmy účastníků řízení.

Podkladem pro vydání rozhodnutí byly tyto podklady:

- koordinované závazné stanovisko příslušného správního orgánu dle § 4 odst. 6 stavebního zákona, Magistrátu města Karviné, Odboru životního prostředí ze dne 31.03.2008 pod sp.zn. MMK/044061/2008/02 OŽP2/Di (č.j. MMK/044061/2008), které obsahuje:
 - stanovisko Odboru životního prostředí Magistrátu města Karviné ve vztahu k zákonu č. 114/1992 Sb., o ochraně přírody a krajiny, ve znění pozdějších předpisů (*požadavku, který se týká chránění dřevin v souladu s normou ČSN 83 9061, se nevyhovuje; ostatním požadavkům bylo vyhověno stanovením podmínek č. 5 a 6 ve výrokové části tohoto rozhodnutí*)
 - stanovisko Odboru životního prostředí Magistrátu města Karviné ve vztahu k zákonu č. 334/1992 Sb., o ochraně zemědělského půdního fondu, ve znění pozdějších předpisů (*bez připomínek*)
 - stanovisko Odboru životního prostředí Magistrátu města Karviné ve vztahu k zákonu č. 185/2001 Sb., o odpadech a o změně některých dalších zákonů, ve znění pozdějších předpisů

- (požadavkům nebylo vyhověno, neboť se jedná o zákonem stanovené požadavky; požadavky byly zapracovány do části poučení)*
- stanovisko Odboru životního prostředí Magistrátu města Karviné ve vztahu k zákonu č. 289/1995 Sb., o lesích a o změně a doplnění některých zákonů, ve znění pozdějších předpisů *(bez požadavků)*
 - stanovisko Odboru životního prostředí Magistrátu města Karviné ve vztahu k zákonu č. 86/2002 Sb., o ochraně ovzduší a o změně některých dalších zákonů, ve znění pozdějších předpisů *(bez požadavků)*
 - stanovisko Odboru dopravy Magistrátu města Karviné ve vztahu k zákonu č. 13/1997 Sb., o pozemních komunikacích, ve znění pozdějších předpisů *(požadavku, který se týká doložení rozhodnutí o připojení sjezdem k silnici III/46810 ke stavebnímu řízení, bylo vyhověno – viz níže uvedené rozhodnutí Odboru dopravy Magistrátu města Karviné ze dne 08.04.2008)*
 - sdělení vodoprávního úřadu ve vztahu k zákonu č. 254/2001 Sb., o vodách a o změně některých zákonů, ve znění pozdějších předpisů *(požadavku na vydání souhlasu dle § 17 vodního zákona bylo vyhověno – viz níže uvedené rozhodnutí Odboru životního prostředí Magistrátu města Karviné ze dne 12.10.2009)*
 - rozhodnutí o schválení návrhu jednoduché pozemkové úpravy vydané Ministerstvem zemědělství České republiky, Pozemkovým úřadem Karviná dne 04.06.2007 pod č.j. PúKa-1032(J-001/05)2007-KI, které nabylo právní moci dne 02.07.2007
 - souhlas dle § 15 odst. 2 stavebního zákona Obecního úřadu Petrovice u Karviné, odboru výstavby a dopravy, k vydání stavebního povolení předmětné stavby, ze dne 25.10.2010 pod sp.zn. OÚPuK/2207/2010/02 (č.j. OÚPuK/2207/2010)
 - rozhodnutí příslušného silničního správního úřadu, Odboru dopravy Magistrátu města Karviné o povolení připojení polní cesty samostatným sjezdem na silnici III/46810, ze dne 08.04.2008 pod sp.zn. MMK/053035/2008/03 (č.j. MMK/053035/2008), které nabylo právní moci dne 22.04.2008
 - rozhodnutí příslušného vodoprávního úřadu, Odboru životního prostředí Magistrátu města Karviné, jako souhlas dle § 17 zákona č. 254/2001 Sb., o vodách a o změně některých zákonů, ve znění pozdějších předpisů, ze dne 12.10.2009 pod sp.zn. MMK/097143/2009/03 (č.j. MMK132197/2009), které nabylo právní moci dne 30.10.2009
 - závazné stanovisko příslušného orgánu státní správy lesů, Odboru životního prostředí Magistrátu města Karviné, jako souhlas k umístění stavby ve vzdálenosti do 50 m od okraje lesa, ze dne 13.05.2008 pod sp.zn. 072480/2008/02 (č.j. MMK/072480/2008)
 - souhrnné stanovisko Správy železniční dopravní cesty, státní organizace, Správy dopravní cesty Ostrava ze dne 18.05.2009 pod zn. 7384/09-SDC OVA/OTR-Br *(požadavku č. 1 na předložení vyjádření společnosti ČD Telematika a.s. bylo vyhověno – viz níže uvedené vyjádření této společnosti ze dne 14.02.2011; požadavku č. 2 na respektování vyjádření SŽDC, s.o. SS Olomouc bylo vyhověno – viz níže uvedené vyjádření Správy železniční dopravní cesty, státní organizace, Stavební správy Olomouc ze dne 13.05.2009; požadavek č. 3 je pouze informativního charakteru a uvádí, že v dané lokalitě SŽDC, s.o. SDC Ostrava nemá síť a zařízení; požadavku č. 4 nebylo vyhověno, protože stavba neobsahuje žádná zemní kovová úložná zařízení; o požadavku č. 5, který se týká budoucích opatření z důvodu nepříznivých účinků železničního provozu, nepřísluší rozhodovat speciálnímu stavebnímu úřadu, protože se nejedná o požadavek stavebně technický, respektive veřejnoprávní – uvedený požadavek spadá do roviny občanskoprávní a nelze jej uplatňovat cestou správních řízení; požadavkům č. 6 a 7 bylo vyhověno v podmínce č. 7 ve výrokové části tohoto rozhodnutí)*
 - stanovisko Správy železniční dopravní cesty, státní organizace, Stavební správy Olomouc ze dne 13.05.2009 pod zn. SSO-U1-1737/2009/Kán *(prvnímu požadavku bylo vyhověno v podmínce č. 7 ve výrokové části tohoto rozhodnutí; druhému požadavku bylo vyhověno v podmínce č. 1 ve výrokové části tohoto rozhodnutí)*
 - vyjádření společnosti ČD-Telematika a.s. ze dne 14.02.2011 pod zn. 3347/11-INFRA/116 *(bez požadavků; realizací stavby nedojde ke styku s telekomunikačním vedením a zařízením společnosti ČD-Telematika a.s.)*
 - vyjádření společnosti Telefónica O2 Czech Republic, a.s. ze dne 02.03.2011 pod č.j. 30173/11 *(bez požadavků; nedojde ke střetu s podzemním vedením sítě elektronických komunikací společnosti Telefónica O2 Czech Republic, a.s.)*
 - stanovisko společnosti Severomoravské vodovody a kanalizace Ostrava a.s. ze dne 22.02.2008 pod zn. 9773/V001386/2008/ZÁ, jehož platnost byla prodloužena stanoviskem ze dne 19.07.2010 pod zn. 9773/V008506/2010/TE a dále bylo doplněno stanoviskem ze dne 14.02.2011 pod zn. 9773/V001985/2011/TE *(požadavkům, které jsou uvedeny ve stanovisku jako „Podmínky týkající se realizace stavby“ bylo vyhověno stanovením podmínky č. 8 ve výrokové části tohoto rozhodnutí, až na bod týkající se ochranného pásma vodovodních a kanalizačních řadů, který je pouze informativního charakteru a bod týkající se uzavření smlouvy o přeložce vodovodu, který byl splněn uzavřením smlouvy č. 235/PR/KA/2008 ze dne 08.01.2009; o bodu, který se týká dodání zaměření křížení se zařízením SmVaK Ostrava a.s. nepřísluší rozhodovat speciálnímu stavebnímu úřadu,*

protože se nejedná o požadavek stavebně technický, respektive veřejnoprávní – uvedený požadavek spadá do roviny občanskoprávní a nelze jej uplatňovat cestou správních řízení; požadavkům uvedeným ve stanovisku v odstavci „Přeložka vodovodu“, jako „Podmínky týkající se přípravy stavby“, se nevyhovuje, protože přeložka vodovodu není předmětem tohoto rozhodnutí)

- stanovisko společnosti ČEZ Distribuce, a.s. ze dne 17.02.2011 pod zn. 1032474196 (požadavkům nebylo vyhověno, protože se týkají dodržení zákonných předpisů a ČSN obecně)
- stanovisko správce povodí, Povodí Odry, státní podnik ze dne 24.06.2009 pod zn. 6736/923/2/833/2009 (bez požadavků; stavba se nedotýká vodního toku Petrůvka ani navrhovaných protipovodňových opatření na Petrůvce)
- „Smlouva č. D 02/2008-KI. o udělení souhlasu k provedení stavby: Polní cesta v lokalitě na Hůrkách“ ze dne 25.02.2008, uzavřená mezi stavebníkem a Obcí Petrovice u Karviné, kterou bylo prokázáno právo provést stavbu na pozemcích parc. 1781/2, 1783/2, 1785/2 v katastrálním území Petrovice u Karviné a parc. č. 362/6, 362/8, 363/10, 364/11, 365/68, 365/71 v katastrálním území Závada nad Olší, v souladu s ustanovením § 110 odst. 2 písm. a) stavebního zákona
- projektová dokumentace zpracovaná autorizovaným inženýrem pro dopravní stavby, Ing. Václavem Šafářem, vedeným ČKAIT pod č. 1102038, v souladu s vyhláškou č. 398/2009 Sb., o obecných technických požadavcích zabezpečující bezbariérové užívání staveb a vyhláškou č. 146/2008 Sb., o rozsahu a obsahu projektové dokumentace dopravních staveb
- kopie katastrální mapy
- plán kontrolních prohlídek.

Speciální stavební úřad zajistil vzájemný soulad předložených stanovisek dotčených orgánů vyžadovaných zvláštními předpisy, zabezpečil plnění požadavků účastníků řízení - vlastníků sítí technické infrastruktury a požadavků dotčených orgánů, a tyto požadavky zahrnul do podmínek rozhodnutí. Důvody, pro které nebylo částí požadavků vyhověno, jsou výše uvedeny. Dále pak speciální stavební úřad nevyhověl požadavkům účastníkům řízení a dotčených orgánů, které vyplývají ze zákonných předpisů, a také nevyhověl požadavkům, kterými bylo požadováno dodržení ČSN jako celku. V tomto případě je nutno uvést konkrétní části či článek příslušné ČSN a tak jej pro stavebníka zezávacnit. V rámci správních řízení není speciální stavební úřad oprávněn řešit požadavky občanskoprávní, neboť tyto nejsou požadavky stavebně technickými, respektive veřejnoprávními a nelze je uplatňovat cestou správních řízení.

Speciální stavební úřad posoudil žádost z hlediska její úplnosti, jak stanoví § 4 vyhlášky č. 526/2006 Sb., kterou se provádějí některá ustanovení stavebního zákona a zjistil, že tato má všechny náležitosti dle přílohy č. 2 k této vyhlášce.

Vlastnictví pozemků a staveb speciální stavební úřad ověřil z jemu dostupných údajů v katastru nemovitostí (LV 10001 a informace o parcelách).

Účastníci stavebního řízení v průběhu řízení nevznесли žádné požadavky a neuplatnili žádné námítky.

Účastníkům řízení, kteří byli o zahájení stavebního řízení uvědoměni veřejnou vyhláškou, se stavební povolení v souladu s ustanovením § 115 odst. 5 stavebního zákona, oznamuje doručením veřejnou vyhláškou.

V opatření ze dne 31.03.2011 dal speciální stavební úřad možnost účastníkům řízení v souladu s § 36 odst. 3 správního řádu vyjádřit se před vydáním rozhodnutí k podkladům rozhodnutí a to dne 03.05.2011. Účastníci řízení tohoto práva nevyužili.

Protože speciální stavební úřad v průběhu stavebního řízení neshledal důvody bránící povolení staveb, rozhodl tak, jak je uvedeno ve výroku rozhodnutí, za použití ustanovení právních předpisů ve výroku uvedených.

Poučení účastníků:

Proti tomuto rozhodnutí se lze v souladu s ustanovením § 83 odst. 1 a § 86 odst. 1 správního řádu odvolat do 15 dnů ode dne jeho oznámení ke Krajskému úřadu Moravskoslezského kraje, odboru dopravy a silničního hospodářství podáním u zdejšího správního orgánu (speciálního stavebního úřadu).

Dle § 82 odst. 1 správního řádu lze odvoláním napadnout výrokovou část rozhodnutí, jednotlivý výrok nebo jeho vedlejší ustanovení. Odvolání jen proti odůvodnění rozhodnutí je nepřipustné.

V souladu s ustanovením § 82 odst. 2 správního řádu musí mít odvolání náležitosti uvedené v § 37 odst. 2 správního řádu a musí obsahovat údaje o tom, proti kterému rozhodnutí směřuje, v jakém rozsahu ho napadá a v čem je spatřován rozpor s právními předpisy nebo nesprávnost rozhodnutí nebo zařízení, jež mu předcházelo. Není-li v odvolání uvedeno, v jakém rozsahu odvolatel rozhodnutí napadá, platí, že se domáhá zrušení celého rozhodnutí.

Další poučení:

Stavební povolení pozbývá podle § 115 odst. 4 stavebního zákona platnost, jestliže stavba nebyla zahájena do 2 let ode dne, kdy nabylo právní moci.

Stavba nesmí být zahájena, dokud stavební povolení nenabude právní moci dle § 73 a § 74 správního řádu.

V souladu s ustanovením § 24e odst. 5 vyhlášky č. 501/2006 Sb., o obecných požadavcích na využívání území, ve znění pozdějších předpisů, musí být stávající podzemní energetické sítě, sítě elektronických komunikací, vodovody a kanalizace v prostoru staveniště polohově a výškově zaměřeny a vytyčeny před zahájením předmětné stavby.

Dle § 24e odst. 6 vyhlášky č. 501/2006 Sb., o obecných požadavcích na využívání území, ve znění pozdějších předpisů, veřejná prostranství a pozemní komunikace dočasně užívané pro staveniště při současném zachování jejich užívání veřejností se musí po dobu společného užívání bezpečně chránit před poškozením stavební činností a udržívat. Ustanovení právních předpisů o bezpečnosti a ochraně zdraví při práci na staveništích tím nejsou dotčena. Veřejná prostranství a pozemní komunikace se pro staveniště mohou použít jen ve stanoveném nezbytném rozsahu a době a po ukončení užívání pro tento účel musí být uvedeny do původního stavu.

V souladu s ustanovením § 19 zákona č. 13/1997 Sb., o pozemních komunikacích, ve znění pozdějších předpisů budou použité pozemní komunikace pro staveništní dopravu udržovány v čistém a sjízdném stavu. V případě, že dojde k jejich poškození či znečištění v důsledku realizace staveb, je stavebník povinen závady bez průtahů odstranit a pozemní komunikace uvést do původního stavu.

Veškeré zneškodňování odpadů je nutno provádět v souladu se zákonem č. 185/2001 Sb., o odpadech a o změně některých dalších zákonů, ve znění pozdějších předpisů. Vzniklé odpady budou předávány pouze právníckým nebo fyzickým osobám oprávněným k podnikání, které jsou provozovateli zařízení k využití nebo odstranění nebo ke sběru nebo výkupu určeného druhu odpadu ve smyslu § 14 zákona o odpadech. Podrobnosti o nakládání s odpady upravuje vyhláška č. 383/2001 Sb., o podrobnostech nakládání s odpady.

Při provádění stavebních prací je nutno dodržet ustanovení nařízení vlády č. 148/2006 Sb., o ochraně zdraví před nepříznivými účinky hluku a vibrací.

Dle § 160 stavebního zákona stavbu bude provádět stavební podnikatel, který při její realizaci zabezpečí odborné vedení provádění stavby stavbyvedoucím.

Stavební podnikatel je povinen vést stavební deník ve smyslu § 157 stavebního zákona a na požádání jej předložit kontrolním orgánům.

Dle § 152 odst. 3 písm. b) stavebního zákona před zahájením stavby je stavebník povinen umístit štítek (obdrží stavebník, jakmile toto rozhodnutí nabude právní moci a po oznámení názvu a sídla stavebního podnikatele, který bude stavbu provádět) s údaji (označením stavby, stavebníka, stavebního podnikatele, povolujícího orgánu, čísla jednacího stavebního povolení a data nabytí právní moci a termínu stanoveného k dokončení stavby) na viditelném místě na staveništi a ponechat jej tam až do vydání kolaudačního souhlasu. Stavbu lze označit také jiným vhodným způsobem, např. tabulí s uvedením údajů ze štítku.

Případné vzniklé škody způsobené prováděním stavebních prací na dotčených nemovitostech je možno řešit dle obecně platných právních předpisů.

Přílohy:

- 1 x projektová dokumentace po nabytí právní moci rozhodnutí pro stavebníka
- štítek „Stavba povolena“ pro stavebníka po nabytí právní moci rozhodnutí a po oznámení názvu a sídla stavebního podnikatele, který bude stavbu provádět

Luboš Vašut
oprávněná úřední osoba
služební číslo 2928



Poplatek:

Správní poplatek se podle § 8 zákona č. 634/2004 Sb., o správních poplatcích, ve znění pozdějších předpisů, nevyměňuje.

Obdrží:*Účastníci řízení (doručenky):*

Ministerstvo zemědělství ČR, Pozemkový úřad Karviná, Zakladatelská 974/20, 735 06 Karviná-Nové Město

Účastníci řízení (doručuje se dle § 144 odst. 2 správního řádu veřejnou vyhláškou dle § 25 správního řádu):

Obec Petrovice u Karviné, č.p. 251, 735 72 Petrovice u Karviná
Severomoravské vodovody a kanalizace Ostrava a.s., 28. října 169, 709 45 Ostrava
ČEZ Distribuce, a. s., Teplická 874/8, 405 02 Děčín IV-Podmokly
RWE Distribuční služby, s.r.o., Plynárenská 499/1, 657 02 Brno
Správa železniční dopravní cesty, státní organizace, Stavební správa Olomouc, Nerudova 1, 772 58 Olomouc
Správa železniční dopravní cesty, státní organizace, Správa dopravní cesty Ostrava, Muglimovská 1038, 772 00 Ostrava 1
Moravskoslezský kraj, 28. října 2771/117, 702 00 Ostrava-Moravská Ostrava
Správa silnic Moravskoslezského kraje, příspěvková organizace, Úprkova 795/1, 702 23 Ostrava-Přívov
Baldovský Marian, Petrovice u Karviné 311, 735 72 Petrovice u Karviné
Baldovská Maria, Petrovice u Karviné 311, 735 72 Petrovice u Karviné
Filipová Anna, tř. Družby 1385/20, 735 06 Karviná-Nové Město
Beňovičová Jana, Oderská 32, Pudlov, 735 51 Bohumín 5
Plonková Šárka, Oderská 363, Pudlov, 735 51 Bohumín 5
Popková Anna, Na Michalůvce 522/1, Prostřední Suchá, 735 64 Havířov 4
Šmigová Dagmar, 9. května 134, Nový Bohumín, 735 81 Bohumín 1
Tataruch Jaroslav, Nerudova 1158, Nový Bohumín, 735 81 Bohumín 1
Thomas Marian, Nauklerstraße 56, Tübingen, Německo
Kondziolka Pavel, Závada 202, 735 72 Petrovice u Karviné
Kondziolka Piotr, Závada 202, 735 72 Petrovice u Karviné
Patas František, Golkowice, Polsko
Patasová Žofie, Golkowice, Polsko
Cichy Jan, Polsko
Cichy Ludwik, Polsko
Filip Peter, tř. Družby 1385/20, 735 06 Karviná-Nové Město
Filip Štefan, tř. Osvobození 1363/70, 735 06 Karviná-Nové Město
Kosturová Mária, Mírová 1244/15, 735 06 Karviná-Nové Město
Sitko Alojzy, Polsko
Sitko Karolina, Polsko
Brindžák František, Petrovice u Karviné 310, 735 72 Petrovice u Karviné
Brindžáková Eliška, Petrovice u Karviné 310, 735 72 Petrovice u Karviné
Kulová Marie, Petrovice u Karviné 23, 735 72 Petrovice u Karviné
Hanzel Stanislav, Dolní Marklovice 267, 735 72 Petrovice u Karviné
Hanzlová Anděla, Dolní Marklovice 267, 735 72 Petrovice u Karviné

Dotčené orgány (doručenky):

Drážní úřad, sekce stavební, oblast Olomouc, IDDS: 5mjaatd
Magistrát města Karviné, Odbor dopravy, Fryštátská 72/1, 733 24 Karviná-Fryštát
Magistrát města Karviné, Odbor životního prostředí, Fryštátská 72/1, 733 24 Karviná-Fryštát
Policie ČR, Krajské ředitelství policie Moravskoslezského kraje, Územní odbor vnější služby Karviná,
Dopravní inspektorát, IDDS: n5hai7v
Obecní úřad Petrovice u Karviné, IDDS: qnjbb35

Ostatní:

Magistrát města Karviné, Odbor vnitřních věcí – k vyvěšení, Fryštátská 72/1, 733 24 Karviná-Fryštát
Obecní úřad Petrovice u Karviné – k vyvěšení, IDDS: qnjbb35

Toto rozhodnutí musí být vyvěšeno na úřední desce po dobu 15 dnů.

Vyvěšeno dne: Sejmuto dne:

Razítko a podpis orgánu, který potvrzuje vyvěšení a sejmutí tohoto rozhodnutí:

Č. LISTU: 38

SPIS. ZNAK: 5.1.2
SKART. ZNAK / LHŮTA 4/20

SmVaK

Severomoravské vodovody
a kanalizace Ostrava a.s.

MINISTERSTVO ZEMĚDĚLSTVÍ POZEMKOVÝ ÚŘAD KARVÍNÁ		Č. dopor.
Došlo: 29. 02. 2008	Č.j.: 261708	Zpracov. ke
Příl.: 1		Ukl. zn.

Ministerstvo zemědělství
Pozemkový úřad
ing. Kleisová
K.Slivky 149
733 01 Karviná-Fryštát

**SEVEROMORAVSKÉ VODOVODY
A KANALIZACE OSTRAVA a.s.**
se sídlem Ostrava, 28. října 169, PSČ 709 45

ZÁZVORKOVÁ Božena
Tel: 596 697 140
Fax: 596 697 221
E-mail: bozena.zazvorkova@smvak.cz
Značka: 9773/V001386/2008/ZÁ

Ostrava, dne: 22.02.2008

Věc: **Polní cesta v lokalitě Na Hůrkách, poz. parc.č. 1785/2,3., 1781/2 k.ú. Petrovice u Karviné, poz. parc.č. 362/8,6., 365/10, 365/71 a 364/11 k.ú. Závada nad Olší**
Stanovisko k ohlášení stavby, resp. pro stavební povolení

Popis stavby:

Jedná se o úpravu stávající polní cesty a stavbu nové polní cesty s asfaltovým povrchem ve výše uvedené lokalitě včetně odvodnění drenážemi s vyústěním do terénu přes vývařiče z lomového kamene. PD předpokládá v místě kolize s vodovodem PVC DN 100 přeložku vodovodu – PD přeložky není součástí předložené dokumentace.

Stanovisko k umístění:

Realizací výše uvedené stavby dle předložené PD dojde ke střetu se zařízením SmVaK Ostrava a.s. – s vodovodním řadem PVC DN 100 (po přeložce GGG DN 100) viz orientační zákres v mapové příloze.

Podmínky týkající se realizace stavby:

- Před zahájením prací zabezpečit vytyčení zařízení SmVaK Ostrava a.s., s vytyčením prokazatelně seznámit pracovníky, kteří budou stavbu provádět. Vytyčení provede na základě písemné objednávky středisko vodovodních sítí Havířov tel.č. 59 6411416.
- Na základě vytyčení v místech kolize se zařízením SmVaK Ostrava a.s. požadujeme veškeré poklopy armatur (šoupátkové, hydrantové poklopy) a kanalizační poklopy upravit do nivelety konečných úprav.
- Ochranné pásmo vodovodních a kanalizačních řadů je stanoveno § 23 zákona č. 274/2001 Sb. v platném znění o vodovodech a kanalizacích pro veřejnou potřebu, je vymezeno vodorovnou vzdáleností od vnějšího líce stěny potrubí na každou stranu:
- u vodovodních a kanalizačních řadů do průměru 500 mm včetně – 1,5m,
- Před záhozem rýhy bude přizván oprávněný zástupce příslušného střediska (viz výše) ke kontrole místa kolize. Tato kontrola bude zaznamenána ve stavebním deníku. Bez této kontroly nesouhlasíme se zahájením záhozu. Bez písemného dokladu o provedené kontrole zástupcem SmVaK Ostrava a.s. nesouhlasíme s udělením kolaudačního souhlasu.
- Zemní práce do vzdálenosti 1 m od okraje potrubí budou prováděny ručním výkopem se zvýšenou opatrností tak, aby nedošlo k poškození zařízení SmVaK Ostrava a.s. V případě obnažení potrubí bude toto zabezpečeno před poškozením. Zaměření křížení s našim zařízením požadujeme dodat v souřadnicovém systému JTSK a výškovém systému Bpv našemu oddělení GIS na e-mailovou adresu gis@smvak.cz.
- Stávající zařízení SmVaK Ostrava a.s. požadujeme během prací zajistit proti poškození.

Tel: +420 596 697 111
+420 596 697 linka

Fax: +420 596 624 205
E-mail: smvak@smvak.cz

DIČ: CZ45193665 IČ: 45193665
Společnost zapsána v obchodním rejstříku
Krajského soudu v Ostravě, oddíl B, vložka 347

 **aqualia**

- Po dobu výstavby budou přístupny ovládací armatury vodovodní sítě (šoupátka, hydranty a ventily vodovodních přípojek).
- Případné poškození zařízení SmVaK Ostrava a.s. bude neprodleně oznámeno na dispečink SmVaK Ostrava a.s. s nepřetržitou službou (tel. 84011125).
- **S realizací výše uvedené stavby dle předložené PD souhlasíme pouze za podmínky, že do doby realizace bude naší společností odsouhlasená PD přeložky vodovodu a bude uzavřena Smlouva o přeložce – viz níže uvedené.**

Přeložka vodovodu - stanovisko ke stavebnímu záměru - není stanoviskem pro stavební řízení!

Podmínky týkající se přípravy stavby:

- Zákres dotčených zařízení ve správě SmVaK Ostrava a.s. je pouze orientační, proto nutno před zahájením projekčních prací požádat o vytyčení zařízení SmVaK Ostrava a.s. Vytyčení provede na základě objednávky (vodovod stř. viz dříve uvedené). Zde vám rovněž budou v případě nejasností sděleny další technické podmínky.
- Materiál přeložky v PD požadujeme TL (GGG DN 100)
- Přeložku požadujeme navrhnout tak, aby bylo zachováno ochranné pásmo zařízení SmVaK Ostrava a.s., které je stanoveno §23 zákona č.274/2001 Sb. v platném znění o vodovodech a kanalizacích pro veřejnou potřebu. Toto ochranné pásmo je vymezeno vodorovnou vzdáleností od vnějšího líce stěny potrubí na každou stranu
 - u vodovodních řadů do průměru 500 mm včetně – 1,5 m,
- V PD nutno řešit harmonogram postupu prací v návaznosti na zásobování pitnou vodou (autocisterny, pojízdné voznice nebo stacionární zásobníky). V případě nutnosti náhradního zásobování pitnou vodou, bude toto zajištěno ze strany SmVaK Ostrava a.s. na náklady investora přeložky. Do ceny díla rovněž nutno zahrnout další náklady spojené s přeložkou vodovodu. Jde o manipulační práce – odstavení, zprovoznění, vč. odzdušnění a odkalení vodovodních řadů a uvedení vodovodu řádného provozu.
- **Projektovou dokumentaci požadujeme předložit k odsouhlasení.**
- Investor v rámci stavebního řízení uzavře se SmVaK Ostrava a.s. smlouvu o přeložce vodního díla z důvodu investiční výstavby. Pro uzavření smlouvy nutno kontaktovat p. Zázvorková, tel. 596697 140.

JE JIŽ UZAVŘENO

Severomoravské vodovody
a kanalizace Ostrava a.s.

28. října 169 25
709 15 Ostrava

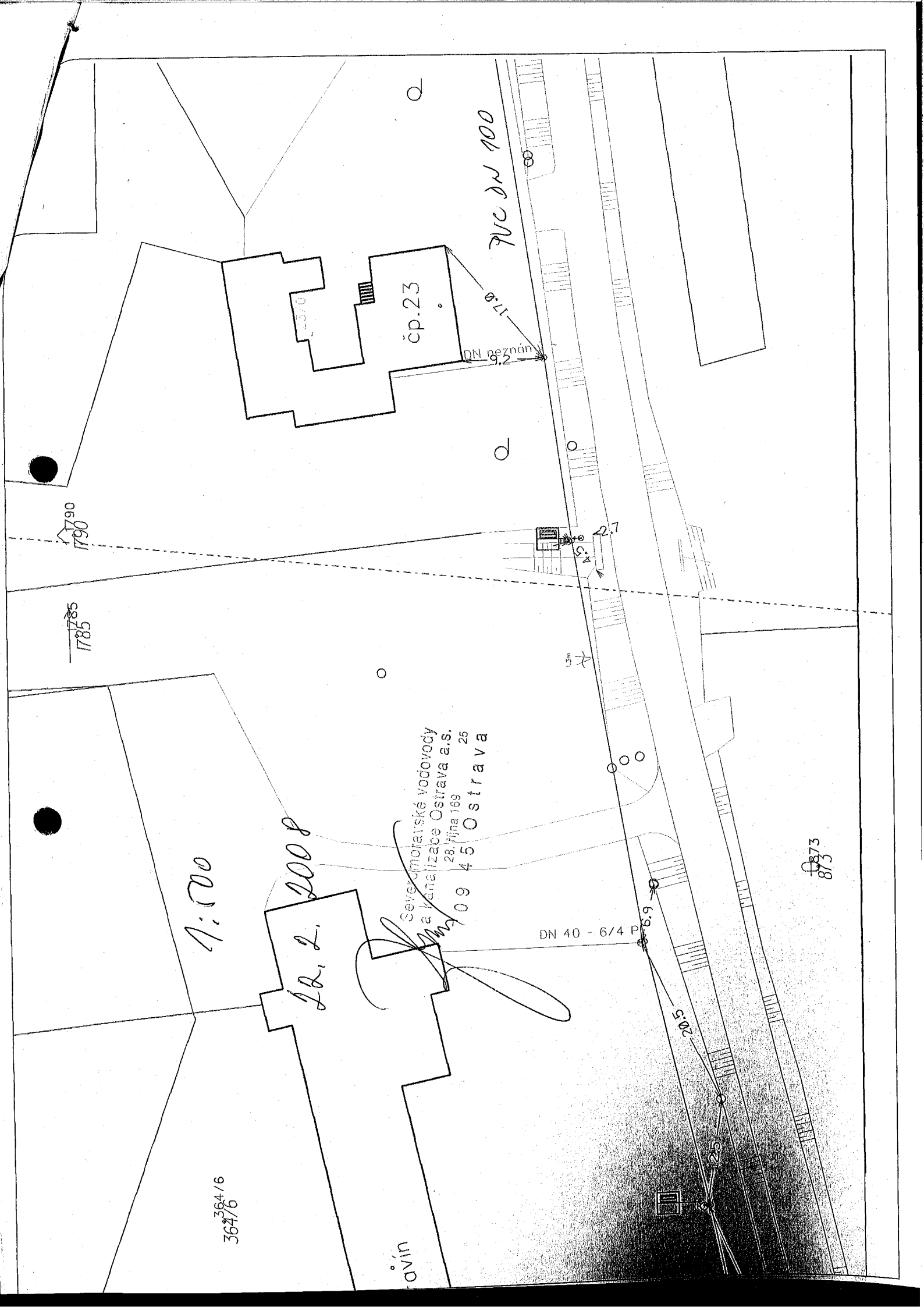
Ing. Martin Veselý, MBA
technický ředitel

Přílohy:

- PD – parafováno
- Orientační záměr zařízení ve správě SmVaK Ostrava a.s.

Platnost tohoto stanoviska je 1 rok.

7. Nov



čp.23

7VC DN 100

DN neznámý
9,2

2,7

1,5m

Severo-moravské vodovody
a kanalizace Ostrava a.s.
28. října 169 25
09 4 5 Ostrava

DN 40 - 6/4 P

6,9

20,5

12,5

873
875

1:100

čp. 2, 2008

364/16
364/16

čp. 2

MINISTERSTVO ZEMĚDĚLSTVÍ POZEMKOVÝ ÚŘAD KARVINA		C. n. oper.
Došlo: 22. 07. 2010		Zobrazov.
Č.j: 44/2010		Ukl. zn.
Pril.: /		

Č. LISTU, 48

SPIS. ZNAK, V. 1. 2
SKART. ZNAK / LHOT, A/30

SmVaK
Severomoravské vodovody
a kanalizace Ostrava a.s.

**SEVEROMORAVSKÉ VODOVODY
A KANALIZACE OSTRAVA a.s.**
se sídlem Ostrava, 28. října 169, PSČ 709 45

Ministerstvo zemědělství
Pozemkový úřad Karviná
K.Slivky 149
733 01 Karviná-Fryštát

TELČEROVÁ KATEŘINA
Tel: 596 697 138
Fax: 596 697 221
E-mail: katerina.telcerova@smvak.cz
Značka: 9773/V008506/2010/TE

Ostrava, dne: 19.07.2010

Věc: **Prodloužení stanoviska 9773/V001386/2008/ZÁ ze dne 22.2.2008 ve věci: "Polní cesta v lokalitě Na Hůrkách, poz. parc.č. 1785/2,3., 1781/2 k.ú. Petrovice u Karviné, poz. parc.č. 362/8,6., 365/10, 365/71 a 364/11 k.ú. Závada nad Olší".**

Předmětem žádosti o vyjádření je prodloužení platnosti stanoviska značky **9773/V001386/2008/ZÁ** ze dne 22.2.2008.

Zájmové území a stavební záměr výše uvedené stavby se nezměnily.

Stanovisko SmVaK Ostrava a.s.

S prodloužením platnosti stanoviska " Polní cesta v lokalitě Na Hůrkách, poz. parc.č. 1785/2,3., 1781/2 k.ú. Petrovice u Karviné, poz. parc.č. 362/8,6., 365/10, 365/71 a 364/11 k.ú. Závada nad Olší" značky **9773/V001386/2008/ZÁ** ze dne 22.2.2008 **SOUHLASÍME.**

Platnost tohoto stanoviska je 1 rok.

Severomoravské vodovody
a kanalizace Ostrava a.s.
28. října 169 23
709 45 Ostrava


Ing. Lumír Pavelek
vedoucí technického odboru

Tel: +420 596 697 111
+420 596 697 linka

Fax: +420 596 624 205
E-mail: smvak@smvak.cz

DIČ: CZ45193665 IČ: 45193665
Společnost zapsána v obchodním rejstříku
Krajského soudu v Ostravě, oddíl B, vložka 347

 **aqualia**



51002/2011-MZE



000016156560

PČ: P116/2011-PUKI
Zaevid.: 11.03.2011 10:46
Přílohy: 2/6 + 1 Obálka

Počet listů: 7

POZEMKOVÝ ÚŘAD KARVINÁ

Zakladatelská 974

Karviná

735 06

VÁŠ DOPIS ZNAČKY
001032474395NAŠE ZNAČKA
8120029455 /10573LINKA
840 840 840MÍSTO ODESLÁNÍ / DNE
Plzeň 8. 3. 2011

Vážený žadateli,

Vašemu požadavku o přeložku Petrovice u Karviné, kat. území: Petrovice u Karviné, parc. č.: 364/11, Petrovice u Karviné, Petrovi, ze dne 16. 2. 2011, lze vyhovět po splnění následujících podmínek.

Přeložka bude provedena tímto způsobem:

Přeložení 1 ks p.bodu o cca 5-7 m. Vodiče stávající - převěšení 2xAYKYz 4x35. VB, GZ+GP, PD, vypínání

Zmíněné úpravy může provést dle §47 zákona č. 458/2000 Sb. ve znění pozdějších předpisů (energetický zákon), pouze provozovatel (vlastník energetického zařízení) na náklady toho, kdo přeložku vyvolal. V příloze Vám zasíláme návrh smlouvy o uzavření budoucí smlouvy o realizaci přeložky distribučního zařízení ve 2 vyhotoveních. Pokud s tímto návrhem souhlasíte, tak oba podepsané návrhy zašlete na adresu ČEZ Distribuce, a.s., Guldenerova 19, 303 03, Plzeň (P.O.Box 03) k rukám pan(i) Josef Húrka. Obratem Vám zašleme námi potvrzenou smlouvu. Po uzavření smlouvy zahájíme zpracování projektové dokumentace včetně získání stavebního povolení. Následně bude upřesněna výše ceny přeložky a uzavřena smlouva na její úhradu. Po úhradě zálohy bude provedena přeložka zařízení distribuční soustavy a zbylé náklady vyfakturovány po jejím ukončení.

Při úspěšném územním projednání stanoveného technického řešení činí odhad celkových nákladů na přeložku zařízení distribuční soustavy cca 62000.00 Kč. Výše této ceny bude upřesněna smluvním vztahem.

Platnost stanoviska je do 7. 9. 2011, pokud v této lhůtě neproběhnou další vzájemná jednání upřesňující tuto dobu.

S pozdravem

ČEZ Distribuce, a. s.
Děčín, Děčín IV-Podmokly
Teplická 874/8
PSČ 405 02
IČ: 247 29 035

138

Ing. Miroslav Broskevič
Vedoucí oddělení Poskytování sítí VN, NN
ČEZ Distribuce, a. s.

ČEZ Distribuce, a. s.

Děčín, Děčín IV-Podmokly, Teplická 874/8, PSČ 405 02 | Zákaznická linka: 840 840 840, Linka pro hlášení poruch: 840 850 860, fax: 371 102 008, e-mail: info@cezdistribuce.cz, www.cezdistribuce.cz | IČ: 24729035, DIČ: CZ24729035 | bank. spoj.: KB Praha 35-4544580267/0100 | společnost je zapsaná v obchodním rejstříku vedeném Krajským soudem v Ústí nad Labem, oddíl B, vložka 2145 s předmětem podnikání - distribuce elektřiny na základě licence č. 121.015583 | zaslací adresa: ČEZ Zákaznické služby, s.r.o., Plzeň, Guldenerova 2577/19, PSČ 303 28



Obecní úřad Petrovice u Karviné
735 72 Petrovice u Karviné čp. 251

č. LISTU: 44
SPIS. ZNAK: 5.122
SKART. ZNAK: I/HOTA 4/12

Vyřizuje odbor výstavby a dopravy
č.j.OPK VaD/113/2008-Szym.

V Petrovicích u Karviné 14.03.2008

ROZHODNUTÍ

o povolení kácení dřevin

MINISTERSTVO ZEMĚDĚLSTVÍ POZEMKOVÝ ÚŘAD KARVINÁ		C. depor.
Došlo:	17. 03. 2008	Zprávu.
Č.j.:	346/08	Úř. št.
Příl.:	-	

Obecní úřad Petrovice u Karviné, odbor výstavby a dopravy (dále jen „obecní úřad“), jako věcně a místně příslušný správní úřad podle § 61 odst.2 písm. a) zákona č. 128/2000 Sb., o obcích (obecní zřízení, ve znění pozdějších předpisů) a dle § 76 odst.1 písm. a) zákona č. 114/1992 Sb., o ochraně přírody a krajiny ve znění pozdějších předpisů (dále jen „zákon“), na základě provedeného řízení podle zákona č. 500/2004 Sb., správní řád, rozhodl takto:

ČR Ministerstvu zemědělství, Odboru Zemědělské agentury a pozemkovému úřadu ve Frýdku-Místku, ul. 4.května 217, Frýdek-Místek
Pověřen jednáním v rozsahu žádosti : **Pozemkový úřad Karviná, K.Sliwky 149, Karviná-Fryštát**
p o v o l u j e

podle ustanovení § 8 odst. 1 zákona ČNR č. 114/1992 Sb., o ochraně přírody a krajiny, kácení dřeviny :

1. dva kusy lípa – obvod kmene ve výšce 1,3 m nad zemí 170cm rostoucí na pozemku parc.č. 1010/1, k.ú. Petrovice u Karviné a parc.č. 357/1, k.ú. Závada nad Olší ve vlastnictví Moravskoslezského kraje, kde správou je pověřena Správa silnic Moravskoslezského kraje, příspěvková organizace, středisko Karviná, Bohumínská 1877/4, Karviná-Nové Město.

Kácení bude provedeno v době vegetačního klidu, tj. od 1. října do 31. března běžného roku.

Odůvodnění

Dne 06.02.2008 byla Obecnímu úřadu Petrovice u Karviné doručena žádost Ministerstva zemědělství ČR, odbor zemědělská agentura a pozemkový úřad ve Frýdku-Místku, ul.4.května 217, Frýdek-Místek pověřen jednáním v rozsahu žádosti Pozemkový úřad Karviná, K.Sliwky 149, Karviná-Fryštát o povolení kácení dřevin rostoucích mimo les, a to dva kusy stromu lípa rostoucí na pozemku parc. č. 1010/1 v k.ú. Petrovice u Karviné a parc.č. 357/11 k.ú. Závada nad Olší, které jsou ve vlastnictví Moravskoslezského kraje.

Zástupce Obecního úřadu Petrovice u Karviné provedl dne 13.03.2008 šetření na místě samém. V provedeném správním řízení bylo zjištěno, že dřevina není významným krajinným prvkem ve smyslu ustanovení § 3 písm.b) zákona č. 114/1992 Sb., o ochraně přírody a krajiny. Jedná se o značně vzrostlé stromy, které se nacházejí podél komunikace č.III/46810

OPK-VaD/113/2008-Szym.

na hranici mezi katastrálním územím Závada nad Olší a Petrovice u Karviné . Kácení stromů je požadováno v návaznosti na schválený návrh pozemkových úprav v lokalitě „Na Hůrkách“ a plánu společných zařízení, jelikož se stromy nacházejí v rozhledových trojúhelnících napojení polní cesty na komunikaci č. III/46810. Správa silnic Moravskoslezského kraje, středisko Karviná, Bohumínská 1877/4, Karviná jako správce vlastníka pozemků vydalo souhlasné stanovisko ke kácení dřevin – čj. TSÚ/08-RŘ ze dne 5.2.2008

Poučení o odvolání

Proti tomuto rozhodnutí je možno se odvolat do 15-ti dnů od jeho doručení ke Krajskému úřadu Moravskoslezského kraje v Ostravě prostřednictvím Obecního úřadu Petrovice u Karviné.



Ing. Petr Beňa
vedoucí odboru výstavby a dopravy

Rozdělovník :

Pozemkový úřad Karviné, K.Sliwky 149, 733 01 Karviná-Fryštát
Správa silnic Moravskoslezského kraje, středisko Karviná, Bohumínská 1877/4, 733 01 Karviná

Zpracovala: Szymeczková

TELEFON

59 636 1052
59 636 1721

BANKOVNÍ SPOJENÍ

Komerční banka Karviná
č. účtu: 3325-791/0100

FAX

59 636 1027

SPRÁVA SILNIC MORAVSKOSLEZSKÉHO KRAJE,

příspěvková organizace, Úprkova 1, 702 23 Ostrava

středisko Karviná

Bohumínská 1877/4, 733 01 Karviná



č. LISTU: 28

SPIS. ZNAK: 5.1.2
SKART. ZNAK / HOTA 4/60

MINISTERSTVO ZEMĚDĚLSTVÍ POZEMKOVÝ ÚŘAD KARVINÁ	č. důpěr
Došlo: - 6. 02. 2008	Zpracov. K2
Č.j.: 180/08	Uhl. zn.
Příl.:	

**Ministerstvo zemědělství
POZEMKOVÝ ÚŘAD
KARVINÁ**
K.Sliwky 149
733 01 Karviná Fryštát

Vaše značka:
PúKa167(J-001/05)2008-KI

Naše značka:
/TSÚ/08-RŘ

Vyřizuje / linka: Karviná,
Řepková/595392364 5.2.2008

Souhlas vlastníka pozemků ke kácení stromů

Správa silnic MS kraje středisko Karviná souhlasí s kácením dvou kusů okrasných stromů líc v rámci výstavby polní cesty lokalita „Na Hůrkách“, která bude napojená na silnici č. III/46810 poz. parc.č. 2010/1 k.ú. Petrovice u Karviné a poz. parc.č. 357/1 k.ú. Závada nad Olší s tím, že kácení je podmíněno rozhodnutím životního prostředí OÚ Petrovice u Karviné. Práce bude zajišťovat investor na vlastní náklady. Dřevní hmotu od průměru 150mm požadujeme odvést na naše středisko do Albrechtic. Při zajišťování kácení je nutno odstranit větve ořezaných stromů ze silničních pozemků. Odpad získaný ořezem nepožadujeme.

Správa silnic
Moravskoslezského kraje
příspěvková organizace
středisko Karviná
Bohumínská 1877/4, 733 01 Karviná
DIČ: CZ00095711

Ing. Jiří Baslar
vedoucí střediska
Moravskoslezského kraje
příspěvková organizace
středisko Karviná
Bohumínská 1877/4, 733 01 Karviná
DIČ: CZ00095711

Průkaz due: B.d. Kood Jellera

DIČ: CZ00095711
IČO: 00095711, Org.zaps. v OR KS Ostrava, odd.Pr.,vl.988
Komerční banka Karviná, č.ú.: 16732791/0100

Tel: 595 392 350, 596 311 663
Fax: 595 392 355
email: ka.podatelna@ssmsk.cz

POLNÍ CESTA V LOKALITĚ NA HŮRČÁCH

Číslo položky	Název položky	MJ	Množství	Jednot.cena	Celkem	Jedn.hm.	Hmotnost
1	Zemní práce						
121101101	Sejmutí ornice nebo lesní půdy	m3	45.00		0.00	0.00000	0.000
112101102	Kácení stromů listnatých přes 300 do 500 mm	kus	4.00		0.00	0.00000	0.000
112201102	Odstranění pařezů přes 300 do 500 mm	kus	4.00		0.00	0.00001	0.000
132201102	Hloubení rýh do 60 cm hor 3 přes 100 m3	m3	32.00		0.00	0.00000	0.000
132201109	Příplatek za lepivost hor 3	m3	32.00		0.00	0.00000	0.000
122202201	Odkopávky pro silnice hor 3 do 100 m3	m3	152.00		0.00	0.00000	0.000
167101101	Nakládání výkopku do 100 m3 v hor 1 až 4	m3	32.00		0.00	0.00000	0.000
171201209	Úložné na skládce - zemina	T	390.00		0.00	0.00000	0.000
979093111	Uložení suti na skládce bez zhutnění s odvozem	T	390.00		0.00	0.00000	0.000
175101101	Obsyp potrubí bez prohození sypaniny	m3	30.00		0.00	0.00000	0.000
58331340	Kamenivo těžené drobné frakce 8-16	T	55.00		0.00	1.00000	55.000
181301122	Rozproštění ornice ve svahu přes 500m2 tl. 15 cm	m2	350.00		0.00	0.00000	0.000
180401212	Založení trávníku lučního výsevem na svahu	m2	350.00		0.00	0.00000	0.000
00572100	Osivo pícnin luční směs	kg	15.00		0.00	0.00100	0.015
215901101	Zhutnění podloží hor.1-4 do 92 % PS	m2	1 150.00		0.00	0.00000	0.000
	Celkem Zemní práce				0.00		55.015
5	Komunikace						
564861111	Podklad ze šterkodrti tl. 20 cm	m2	840.00		0.00	0.37080	311.472
569751111	Zpevnění krajnic z asf.recyklátu	m3	8.00		0.00	0.29160	2.333
564881111	Podklad ze šterkodrti tl. 35 cm	m2	290.00		0.00	0.55400	160.660
574391111	Penetrační makadam asfaltový tl. 10 cm	m2	1 025.00		0.00	0.22501	230.635
573411114	Nátěr živичný asfaltový 1.5 kg/m2	m2	1 025.00		0.00	0.02161	22.150
571903111	Posyp kamenivem drčeným 15 kg/m2	m2	1 025.00		0.00	0.01585	16.246
	Celkem Komunikace				0.00		743.497
8	Trubní vedení						
PC	PVC drenážní flexibilní hadice DN 100 mm	m	80.00		0.00	0.00000	0.000
451573111	Lože pod potrubí z písku a šterkopísku do 63 mm	m3	3.00		0.00	1.89077	5.672
	Výústění drenáže z lom kanene	m3	2.00		0.00	1.89077	3.782
87137-3121	Montáž potrubí z kanalizačních trub PVC	m	80.00		0.00	0.00001	0.001
	Celkem Trubní vedení				0.00		9.455
9	Ostatní konstrukce						
919735111	Řezání stávajícího živичného krytu tl. do 50 mm	m	10.00		0.00	0.00003	0.000
	Přeložka vodovodu - tvarná litina 110 - komplet	m	10.00		0.00	0.00003	0.000
	Přeložka vedení NN - nový sloup	kus	1.00		0.00	0.00003	0.000
599113111	Asfaltová zálivka spar živичných ploch	m	10.00		0.00	0.00224	0.022
	Celkem Ostatní konstrukce				0.00		0.023
99	Přesun hmot						
988225111	Přesun hmot pro komunikace s krytem živичným	t	810.00		0.00		
	Celkem Přesun hmot				0.00		
	Celkový součet				0.00		
	Vedlejší rozpočtové náklady	%		3.00%	0.00		
	Celkový součet bez daně				0.00		
	Zaokrouhleno				0 Kč		
	Daň z přidané hodnoty	%		19.00%	0.00 Kč		
	CELKEM S DANÍ				0 Kč		