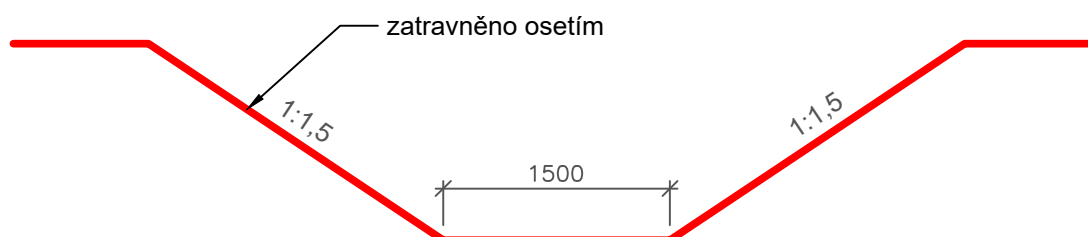
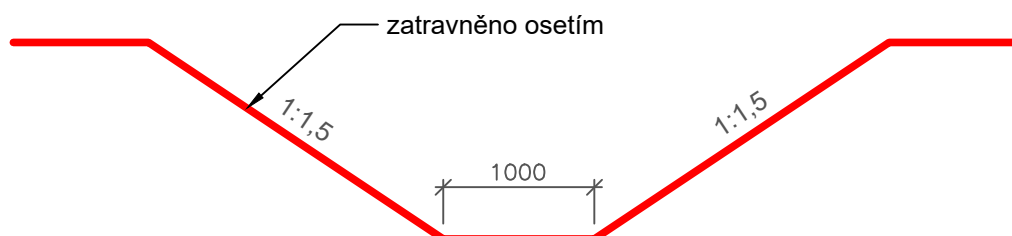



km 0,300-0,323



km 0,600-0,900



Ing. KAREL VAŠTÍK, projektování vodních staveb					
ul. Lideřovská 14, 696 61 VNOROVY, Liděřovice				tel. 518 328 168, mobil 603 853 613, e-mail: karel.vastik@tiscali.cz	
Vedoucí projektu		Ing.Karel Vašík		Vypracoval	
				Ing.Karel Vašík	
Zodpovědný projektant				Kontroloval	
Investor Povodí Moravy, s.p., Dřevařská 11, 602 00 Brno					
Obec Tlumačov		Katastr Tlumačov na Moravě [767590]		Okres Zlín	
Akce Hájská příkopa, km 0,000 - 0,900, Tlumačov - odstranění nánosů, oprava opevnění				Stupeň DOS	
				Datum 35/2021	
				Zakázkové číslo 67/2021	
				Měřítko 1:50	
				Formát 1 x A4	
SO				Výkres č.	
				Paré č.	
Obsah VZOROVÉ ŘEZY				D.1.1.9	
				1	