




KOORDINAČNÍ SITUACE, část 5

M 1:500

VYPRACOVALA:		ZODP. PROJEKTANT:		POVODÍ MORAVY, S.P. ZÁVOD DYJE, HUSOVA 760, 675 71 NÁMĚŠT NAD OSLAVOU T +420 565 382 643, seifertova@pmo.cz					
Ing. LUCIE SEIFERTOVIÁ		Ing. ALEŠ ZÁRUBA							
									
INVESTOR: POVODÍ MORAVY, S.P., DŘEVAŘSKÁ 11, 602 00 BRNO									
STAVBA: Lačnovský p., ř. km 0,000 - 3,260, Moravský Lačnov, oprava koryta						FORMÁT		840 x 297 mm	ČÍSLO PARÉ
						STUPEŇ		DSP/DPS	
						DATUM		03/2024	
						MĚŘÍTKO		1:500	
						kótováno v		m	
						Č. ZAKÁZKY		-	
KOORDINAČNÍ SITUACE, část 5						Č. VÝKRESU		C.4.5	

LEGENDA:

	OBVOD STAVENÍŠTĚ		HRANICE BUDOV
	NÁVRH STAVBY		PLYNOVOD STL (GasNet)
	HRANICE PARCEL		PLYNOVOD NTL (GasNet)
	KOMUNIKACE		NADZEMNÍ NN (ČEZ)
	ZAŘÍZENÍ STAVENÍŠTĚ		NADZEMNÍ VN (ČEZ)
	PŘÍSTUPY DO KORYTA		NADZEMNÍ VVN (ČEZ)
			PODZEMNÍ NN (ČEZ)
			VODOVOD PODZEMNÍ
			SDĚLOVACÍ KABEL (CETIN)
			KANALIZACE

Pozn.: PRO PŘÍSTUP DO KORYTA TOKU BUDOU VYUŽITY VÝHRADNĚ ZNÁZORNĚNÉ PŘÍSTUPY. STAVEBNÍ PRÁCE MEZI JEDNOTLIVÝMI PŘÍSTUPY BUDOU PROBÍHAT KORYTEM TOKU.