AKCE:	**DVT NEMILANKA NEMILANY** **TĚŽBA SEDIMENTŮ A OPRAVA TOKU**	**ING. FRANTIŠEK MARCIÁN** STAVBY VODNÍHO HOSPODÁŘSTVÍ A KRAJINNÉHO INŽENÝRSTVÍ *tel. 539 086 473 mobil 732 512 514* *e-mail: frantisek.marcian@seznam.cz*	
KAT. ÚZEMÍ :	**Kožušany, Nemilany, Slavonín**	**ZODP. PROJEKTANT :**	**ING. FRANTIŠEK MARCIÁN**
KRAJ :	**Olomoucký**	**AUTORIZOVANÝ INŽENÝR:**	**ING. FRANTIŠEK MARCIÁN**
OKRES :	**Olomouc**	**STUPEŇ DOKUMENTACE :**	**DSP**
STAVEBNÍK :	**Povodí Moravy s.p., Dřevařská 11, 601 75 Brno**	**Č. ZAKÁZKY :**	**007-22**
OBSAH :	**DOKLADOVÁ ČÁST**	**DATUM :**	**11/2022**
		PŘÍLOHA :	**E.**

SEZNAM DOKLADŮ

1. CETIN
2. ČEZ
3. GAS-NET
4. Moravská vodárenská
5. Správa železnic – souhrnné stanovisko + souhlas s dotčením pozemků
6. ČD TELEMATIKA – vyjádření k existenci sítí
7. SEE OŘ Ostrava – vyjádření k existenci sítí
8. Drážní úřad, Olomouc – závazné stanovisko + souhlas s dotčením pozemků
9. Ředitelství silnic a dálnic souhrnné stanovisko + souhlas s dotčením pozemku
10. Ministerstvo dopravy ČR
11. Krajský úřad Olomouckého kraje, OŽP
12. Magistrát města Olomouce – odbor dopravy a územního rozvoje – koordinované závazné stanovisko
13. Magistrát města Olomouce – odbor životního prostředí –vyjádření k nakládání s odpady
14. Statutární město Olomouc – odbor majetkoprávní – souhlas ke vstupu na pozemky
15. Statutární město Olomouc – odbor městské zeleně a odpadového hospodářství
16. Statutární město Olomouc – odbor dopravy a územního rozvoje, oddělení majetkové správy a údržby komunikací
17. Povodí Moravy, s.p.
18. Státní pozemkový úřad – vyjádření k záměru + souhlas s dotčením pozemku
19. Rozbor sedimentů
20. Záznam z jednání - Povodí Moravy, s.p.

CETIN

1

VYJÁDŘENÍ O EXISTENCI SÍTĚ ELEKTRONICKÝCH KOMUNIKACÍ společnosti CETIN a.s. („Vyjádření“) A VŠEOBECNÉ PODMÍNKY OCHRANY SÍTĚ ELEKTRONICKÝCH KOMUNIKACÍ společnosti CETIN a.s. („Všeobecné podmínky ochrany SEK“)

toto Vyjádření a Všeobecné podmínky ochrany SEK je vydané dle ustanovení § 101 zákona č. 127/2005 Sb., o elektronických komunikacích a o změně některých souvisejících zákonů, v platném znění („**Zákon o elektronických komunikacích**“), a dle ustanovení § 161 zákona č. 183/2006 Sb., o územním plánování a stavebním řádu, v platném znění („**Stavební zákon**“), a dle příslušných ustanovení zákona č. 89/2012 Sb., občanského zákoníku, v platném znění („**Občanský zákoník**“)

Číslo jednací: 839310/22 **Číslo žádosti: 0122 108 849 („Žádost”)**

Název akce („**Stavba**“)	Nemilanka, Nemilany, těžba sedimentů a oprava toku	
Důvod vydání Vyjádření („**Důvod vyjádření**“)	Stavební řízení	
Žadatel	Ing. František Marcián	
Stavebník	Povodí Moravy, s.p., Dřevařská 932/11, Brno, 60200	
Zájmové území	Okres	Olomouc
	Obec	Kožušany-Tážaly, Olomouc
	Kat. území / č. parcely	Kožušany; Nemilany; Slavonín
Platnost Vyjádření		**22. 11. 2024 („Den konce platnosti Vyjádření“)**

Žadatel Žádostí určil a vyznačil Zájmové území, jakož i určil Důvod Vyjádření.

Na základě určení a vyznačení Zájmového území Žadatelem a na základě určení Důvodu Vyjádření vydává společnost CETIN a.s. následující Vyjádření:

Dojde ke střetu se sítí elektronických komunikací (dále jen „**SEK**“) společnosti a.s.

(I) Na Žadatelem určeném a vyznačeném Zájmovém území se vyskytuje SEK společnosti CETIN a.s.;

(II) Společnost CETIN a.s. **za podmínky splnění bodu (III)** tohoto Vyjádření **souhlasí**, aby Stavebník a/nebo Žadatel, je-li Stavebníkem v Zájmovém území vyznačeném v Žádosti, provedl Stavbu a/nebo činnosti povolené příslušným správním rozhodnutím vydaným dle Stavebního zákona;

(III) Stavebník a/nebo Žadatel, je-li Stavebníkem, je povinen
(i) dodržet tyto níže uvedené podmínky, které byly stanovené POS, tak jak je tento označen ve Všeobecných podmínkách ochrany SEK

- Realizaci překládky zajistí CETIN a.s, kontaktní osoba: Petr Truhlář, tel. 238 462 515, e-mail: petr.truhlar@cetin.cz ,na kterého je třeba se obrátit pro vypracování příslušných podkladů a následně zajištění smlouvy o přeložce.
- Přeložky VPI
- Podmínkou pro provedení stavby je přeložení kabelové trasy/zařízení SEK. Trasu přeložky zapracujte a zakreslete do projektové dokumentace stavby.
- CETIN je oprávněn ke zpracování realizační projektové dokumentace překládky.
- Stavbu překládky SEK zahrňte do správního rozhodnutí, kterým je povolována stavba, která překládku SEK vyvolala.; a

(ii) řídit se Všeobecnými podmínkami ochrany SEK, které jsou nedílnou součástí Vyjádření;

(IV) Pro případ, že bude nezbytné přeložení SEK, zajistí vždy takové přeložení SEK její vlastník, společnost CETIN a.s. Stavebník, který vyvolal překládku SEK je dle ustanovení § 104 odst. 17 Zákona o elektronických komunikacích povinen uhradit společnosti CETIN a.s. veškeré náklady na nezbytné úpravy dotčeného úseku SEK, a to na úrovni stávajícího technického řešení;

(V) Pro účely přeložení SEK dle bodu (IV) tohoto Vyjádření je Stavebník povinen uzavřít se společností CETIN a.s. Smlouvu o realizaci překládky SEK.

Vyjádření je platné pouze pro Zájmové území určené a vyznačené Žadatelem, jakož i pro Důvod Vyjádření stanovený a určený Žadatelem v Žádosti.

Vyjádření pozbývá platnosti i) v Den konce platnosti Vyjádření, ii) změnou rozsahu Zájmového území či změnou Důvodu Vyjádření uvedeného v Žádosti a/nebo iii) jakýmkoliv porušením kterékoliv povinnosti stanovené Všeobecnými podmínkami ochrany SEK, to vše v závislosti na tom, která ze skutečností rozhodná pro pozbytí platnosti Vyjádření nastane nejdříve.

Společnost CETIN a.s. vydáním tohoto Vyjádření poskytla Žadateli pro Žadatelem určené a vyznačené Zájmové území veškeré informace o SEK dostupné společnosti CETIN a.s. ke dni podání Žádosti.

Ze strany společnosti CETIN a.s. může v některých případech docházet ke zpracování Vašich osobních údajů. Ke zpracování Vašich osobních údajů dochází vždy v souladu s platnými právními předpisy. Konkrétní zásady a podmínky zpracování osobních údajů společností CETIN a.s. jsou dostupné na stránce https://www.cetin.cz/zasady-ochrany-osobnich-udaju.

V případě dotazů k Vyjádření kontaktujte prosím asistenční linku 238 461 111.

Přílohami Vyjádření jsou:

- *Všeobecné podmínky ochrany SEK*
- *Informace k vytýčení SEK ve vlastnictví společnosti CETIN a.s.*
- *Situační výkres (obsahuje Zájmové území určené a vyznačené Žadatelem a výřezy účelové mapy SEK)*

Vyjádření vydala společnost **CETIN a.s.** dne: 22. 11. 2022.

CETIN a.s.
Českomoravská 2510/19, Libeň
190 00 Praha 9
DIČ: CZ04084063
102

CETIN

1

Číslo jednací: 839310/22

Číslo žádosti: 0122 108 849

VŠEOBECNÉ PODMÍNKY OCHRANY SÍTĚ ELEKTRONICKÝCH KOMUNIKACÍ společnosti CETIN a.s.

1. PLATNOST VŠEOBECNÝCH PODMÍNEK

i) Tyto Všeobecné í podmínky ochrany sítě elektronických komunikací (dále jen „**VPOSEK**") tvoří součást Vyjádření (jak je tento pojem definován níže v článku 2 VPOSEK).

ii) V případě rozporu mezi Vyjádřením a těmito VPOSEK mají přednost ustanovení Vyjádření, pokud není těmito VPOSEK stanoveno jinak.

2. DEFINICE

Níže uvedené termíny, jsou-li použity v těchto VPOSEK a uvozeny velkým písmenem, mají následující význam:

„**CETIN**" znamená CETIN a.s. se sídlem Českomoravská 2510/19, Libeň, 190 00 Praha 9, IČO: 04084063, zapsaná v obchodním rejstříku vedeném Městským soudem v Praze pod spz. B 20623;
„**Den**" je kalendářní den;
„**Kabelovod**" podzemní zařízení sestávající se z tělesa Kabelovodu a kabelových komor, sloužící k zatahovaní kabelů a ochranných trubek;
„**Občanský zákoník**" znamená zákon č. 89/2012 Sb., občanský zákoník, ve znění pozdějších předpisů;
„**POS**" je zaměstnanec společnosti CETIN, pověřený ochranou sítě, Martin Hupšil, tel.: 720752252, e-mail: martin.hupsil@cetin.cz nebo Jiří Ježek, tel.: 602 786 435, e-mail: jiri.jezek@cetin.cz;
„**Pracovní den**" znamená Den, který není v České republice dnem pracovního klidu nebo státem uznaným svátkem;
„**Příslušné požadavky**" znamená jakýkoli a každý příslušný právní předpis, vč. technických norem, nebo normativní právní akt veřejné správy či samosprávy, nebo jakékoli rozhodnutí, povolení, souhlas nebo licenci, včetně podmínek, které s ním souvisí;
„**Překládka**" je stavba spočívající ve změně trasy vedení SEK ve vlastnictví CETIN nebo přemístění zařízení SEK ve vlastnictví CETIN; Stavebník, který Překládku vyvolal, je dle ustanovení § 104 odst. 17 Zákona o elektronických komunikacích povinen uhradit společnosti CETIN veškeré náklady na nezbytné úpravy dotčeného úseku SEK, a to na úrovni stávajícího technického řešení;
„**SEK**" je síť elektronických komunikací ve vlastnictví CETIN;
„**Stavba**" je stavba a/nebo činnosti ve vztahu, k níž bylo vydáno Vyjádření, a je prováděna Stavebníkem a/nebo Žadatelem v souladu s Příslušnými požadavky, povolená příslušným správním rozhodnutím vydaným dle Stavebního zákona;
„**Stavebník**" je osoba takto označená ve Vyjádření;
„**Stavební zákon**" je zákon č. 183/2006 Sb., o územním plánování a stavebním řádu;
„**Vyjádření**" je vyjádření o existenci sítě elektronických komunikací vydané společností CETIN dne 22. 11. 2022 pod č.j 839310/22;
„**Zájmové území**" je území označené Žadatelem a/nebo Stavebníkem v Žádosti;
„**Situační výkres**" je výkres, který je přílohou Vyjádření a obsahuje Zájmové území určené a vyznačené Žadatelem v Žádosti a výřezy účelové mapy SEK;
„**Zákon o elektronických komunikacích**" je zákon č. 127/2005 Sb., o elektronických komunikacích a o změně některých souvisejících zákonů, ve znění pozdějších předpisů;
„**Žadatel**" je osoba takto označená ve Vyjádření.
„**Žádost**" je žádost, kterou Žadatel a/nebo Stavebník požádal CETIN o vydání Vyjádření.

3. PLATNOST A ÚČINNOST VPOSEK

Tyto VPOSEK jsou platné a účinné Dnem odeslání Vyjádření na i) adresu elektronické pošty Stavebníka a/nebo Žadatele uvedenou v Žádosti nebo ii) adresu pro doručení prostřednictvím poštovní přepravy uvedenou Stavebníkem a/nebo Žadatelem v Žádosti.

4. OBECNÁ PRÁVA A POVINNOSTI STAVEBNÍKA A/NEBO ŽADATELE

(i) Stavebník, Žadatel je výslovně srozuměn s tím, že SEK je veřejně prospěšným zařízením, byla zřízena ve veřejném zájmu a je chráněna Příslušnými požadavky.

(ii) SEK je chráněna ochranným pásmem, jehož rozsah je stanoven (a) ustanovením § 102 Zákona o elektronických komunikacích a/nebo (b) právními předpisy účinnými před Zákonem o elektronických komunikacích, není-li Příslušnými požadavky stanoveno jinak.

(iii) Stavebník, Žadatel nebo jím pověřená třetí osoba, je povinen při provádění Stavby nebo jiných prací, při odstraňování havárií a projektování staveb, řídit se Příslušnými požadavky, správnou praxí v oboru stavebnictví a technologickými postupy a je povinen učinit veškerá nezbytná opatření vyžadovaná Příslušnými požadavky k ochraně SEK před poškozením. Povinnosti dle tohoto odstavce má Stavebník rovněž ve vztahu k SEK, které se nachází mimo Zájmové území.

(iv) Při zjištění jakéhokoliv rozporu mezi údaji v Situačním výkresu, který je přílohou Vyjádření a skutečným stavem, je Stavebník a/nebo Žadatel povinen bez zbytečného odkladu, nejpozději Den následující po zjištění takové skutečnosti, zjištěný rozpor oznámit POS.

(v) Stavebník, Žadatel nebo jím pověřená třetí osoba, je povinen každé poškození či krádež SEK bezodkladně, nejpozději Den následující po zjištění takové skutečnosti, oznámit takovou skutečnost dohledovému centru společnosti CETIN na telefonní číslo +420 238 464 190.

(vi) Bude-li Stavebník, Žadatel nebo jím pověřená třetí osoba na společnosti CETIN požadovat, aby se jako účastník správního řízení, pro jehož účely bylo toto Vyjádření vydáno, vzdala práva na odvolání proti rozhodnutí vydanému ve správním řízení, je oprávněn kontaktovat POS.

5. POVINNOSTI STAVEBNÍKA PŘI PŘÍPRAVĚ STAVBY

(i) Při projektování Stavby je Stavebník povinen zajistit, aby projektová dokumentace Stavby (i) zohledňovala veškeré požadavky na ochranu SEK vyplývající z Příslušných požadavků, zejména ze Zákona o elektronických komunikacích a Stavebního zákona, (ii) respektovala správnou praxi v oboru stavebnictví a technologické postupy a (iii) umožňovala, aby i po provedení a umístění Stavby dle takové projektové dokumentace byla společnost CETIN, jako vlastník SEK schopna bez jakýkoliv omezení a překážek provozovat SEK, provádět údržbu a opravy SEK.

(ii) Nebude-li možné projektovou dokumentací zajistit některý, byť i jeden z požadavků dle předchozího odstavce (i) a/nebo umístění Stavby by mohlo způsobit, že nebude naplněn některý, byť i jeden z požadavků dle předchozího odstavce (i), vyvolá Stavebník Překládku.

(iii) Při projektování Stavby, která se nachází nebo je u ní zamýšleno, že se bude nacházet v ochranném pásmu radiových tras společnosti CETIN a překračuje výšku 15 m nad zemským povrchem, a to včetně dočasných objektů zařízení staveniště (jeřáby, konstrukce, atd.) je Stavebník povinen písemně kontaktovat POS za účelem získání konkrétního stanoviska a podmínek k ochraně radiových tras společnosti CETIN a pro určení, zda Stavba vyvolá Překládku. Ochranné pásmo radiových tras v šíři 50m je zakresleno do situačního výkresu, který je součástí tohoto Vyjádření.

VŠEOBECNÉ PODMÍNKY OCHRANY SÍTĚ ELEKTRONICKÝCH KOMUNIKACÍ společnosti CETIN a.s.

(iv) Pokud se v Zájmovém území nachází podzemní silové vedení (NN) ve vlastnictví společnosti CETIN, je Stavebník povinen ve vztahu k projektové dokumentaci zajistit totéž, co je uvedeno pod písm (i) tohoto článku 5, přičemž platí, že Stavebník vyvolá Překládku v případech uvedených pod písm (ii) tohoto článku 5.

(v) Stavebník je povinen při projektování Stavby, která je stavbou (a) zařízení silových elektrických sítí (VN, VVN a ZVVN) a/nebo (b) trakčních vedení, provést výpočet či posouzení rušivých vlivů na SEK, zpracovat ochranná opatření, to vše dle a v souladu s Příslušnými požadavky. Stavebník je povinen nejpozději třicet (30) Dnů před podáním žádosti o vydání příslušného správního rozhodnutí k umístění Stavby dle Stavebního zákona předat POS výpočet či posouzení rušivých vlivů na SEK a zpracovaná ochranná opatření.

(vi) Je-li Stavba v souběhu s Kabelovodem, nebo Kabelovod kříží, je Stavebník povinen nejpozději ke Dni, ke kterému započne se zpracováním projektové dokumentace ke Stavbě, oznámit POS a projednat s POS (a) veškeré případy, kdy trajektorie podvrtů a protlaků budou vedeny ve vzdálenosti menší, než je 1,5 m od Kabelovodu a (b) jakékoliv výkopové práce, které budou nebo by mohly být vedeny v úrovni či pod úrovní Kabelovodu nebo kabelové komory.

(vii) Je-li Stavba umístěna nebo má být umístěna v blízkosti Kabelovodu, ve vzdálenosti menší, než jsou 2 m nebo kříží-li Stavba Kabelovod ve vzdálenosti menší, než je 0,5 m nad nebo kdekoli pod Kabelovodem, je Stavebník povinen předložit POS k posouzení zakreslení Stavby v příčných řezech, přičemž do příčného řezu je Stavebník rovněž povinen zakreslit profil kabelové komory.

6. POVINNOSTI STAVEBNÍKA PŘI PROVÁDĚNÍ STAVBY

(i) Stavebník je před započetím jakýchkoliv zemních prací ve vztahu ke Stavbě povinen vytýčit trasu SEK na terénu dle Příslušných požadavků a dle Stavebního zákona. S vytýčenou trasou SEK je Stavebník povinen seznámit všechny osoby, které budou anebo by mohly zemní práce ve vztahu ke Stavbě provádět. V případě porušení této povinnosti bude Stavebník odpovědný společnosti CETIN za náklady a škody, které porušením této povinnosti společnosti CETIN vzniknou a je povinen je společnosti CETIN uhradit.

(ii) Pět (5) Pracovních dní před započetím jakýchkoliv prací ve vztahu ke Stavbě je Stavebník povinen oznámit společnosti CETIN, že zahájí práce či činnosti ve vztahu ke Stavbě. Písemné oznámení dle předchozí věty zašle Stavebník na adresu elektronické pošty POS a bude obsahovat minimálně číslo jednací Vyjádření a kontaktní údaje Stavebníka.

(iii) Stavebník je povinen zabezpečit a zajistit SEK proti mechanickému poškození, a to zpravidla dočasným umístěním silničních betonových panelů nad kabelovou trasou SEK. Do doby, než je zajištěna a zabezpečena ochrana SEK proti mechanickému poškození, není Stavebník oprávněn přejíždět vozidly nebo stavební mechanizací kabelovou trasu SEK. Při přepravě vysokých nákladů nebo při projíždění stroji, vozidly či mechanizací pod nadzemním vedením SEK je Stavebník povinen prověřit, zda výška nadzemního vedení SEK je dostatečná a umožňuje spolehlivý a bezpečný způsob přepravy nákladu či průjezdu strojů, vozidel či mechanizace.

(iv) Při provádění zemních prací v blízkosti SEK je Stavebník povinen postupovat tak, aby nedošlo ke změně hloubky uložení nebo prostorového uspořádání SEK. V místech, kde SEK vystupuje ze země do budovy, rozváděče, na sloup apod. je Stavebník povinen vykonávat zemní práce se zvýšenou mírou opatrnosti, výkopové práce v blízkosti sloupů nadzemního vedení SEK je Stavebník povinen provádět v takové vzdálenosti od sloupu nadzemního vedení SEK, která je dostatečná k tomu, aby nedošlo nebo nemohlo dojít k narušení stability sloupu nadzemního vedení SEK. Stavebník je povinen zajistit, aby jakoukoliv jeho činností nedošlo bez souhlasu a vědomí společnosti CETIN (a) ke změně nivelety terénu, a/nebo (b) k výsadbě trvalých porostů, a/nebo (c) ke změně rozsahu a změně konstrukce zpevněných ploch. Pokud došlo k odkrytí SEK, je Stavebník povinen SEK po celou dobu odkrytí náležitě zabezpečit proti prověšení, poškození a odcizení.

(v) Zjistí-li Stavebník kdykoliv během provádění prací ve vztahu ke Stavbě jakýkoliv rozpor mezi údaji v projektové dokumentaci a skutečností, je povinen bezodkladně přerušit práce a oznámit zjištěný rozpor na adresu elektronické pošty POS. Stavebník není oprávněn pokračovat v pracích ve vztahu ke Stavbě do doby, než získá písemný souhlas POS s pokračováním prací.

(vi) Stavebník není bez předchozího písemného souhlasu společnosti CETIN oprávněn manipulovat s kryty kabelových komor, jakkoliv zakrývat vstupy do kabelových komor, a to ani dočasně, vstupovat do kabelových komor, jakkoliv manipulovat s případně odkrytými prvky SEK či s jakýmkoliv jiným zařízením se SEK souvisejícím. Rovněž bez předchozího písemného souhlasu společnosti CETIN není Stavebník oprávněn umístit nad trasou Kabelovodu jakoukoliv jinou síť technické infrastruktury v podélném směru.

(vii) Byla-li v souladu s Vyjádřením a těmito VPOSEK odkryta SEK je Stavebník povinen tři (3) Pracovní dny před zakrytím SEK písemně oznámit POS zakrytí SEK a vyzvat ho ke kontrole před zakrytím. Oznámení Stavebníka dle předchozí věty musí obsahovat minimálně předpokládaný Den zakrytí, číslo jednací Vyjádření a kontaktní údaje Stavebníka. Stavebník není oprávněn provést zakrytí do doby, než získá písemný souhlas POS se zakrytím.

7. ROZHODNÉ PRÁVO

Vyjádření a VPOSEK se řídí českým právem, zejména Občanským zákoníkem, Zákonem o elektronických komunikacích a Stavebním zákonem. Veškeré spory z Vyjádření či VPOSEK vyplývající budou s konečnou platností řešeny u příslušného soudu České republiky.

8. PÍSEMNÝ STYK

Písemným stykem či pojmem „písemně" se pro účely Vyjádření a VPOSEK rozumí předání zpráv jedním z těchto způsobů:
- v listinné podobě;
- e-mailovou zprávou se zaručeným elektronickým podpisem dle zák. č. 227/2000 Sb., o elektronickém podpisu a o změně některých dalších zákonů (zákon o elektronickém podpisu), ve znění pozdějších předpisů;

9. ZÁVĚREČNÁ USTANOVENÍ

(i) Stavebník, Žadatel nebo jím pověřená třetí osoba je počínaje Dnem převzetí Vyjádření povinen užít informace a data uvedená ve Vyjádření pouze a výhradně k účelu, pro který mu byla tato poskytnuta. Stavebník, Žadatel nebo jím pověřená třetí osoba není oprávněn informace a data rozmnožovat, rozšiřovat, pronajímat, půjčovat či jinak umožnit jejich užívání třetí osobou bez předchozího písemného souhlasu společnosti CETIN.

(ii) Pro případ porušení kterékoliv z povinností Stavebníka, Žadatele nebo jím pověřené třetí osoby, založené Vyjádřením /nebo těmito VPOSEK je Stavebník, Žadatel či jím pověřená třetí osoba odpovědný za veškeré náklady a škody, které společnosti CETIN vzniknou porušením povinnosti Stavebníka, Žadatele nebo jím pověřené třetí osoby.

CETIN

1

Číslo jednací: 839310/22 Číslo žádosti: 0122 108 849

Informace k vytyčení *SEK*

V případě požadavku na vytyčení *PVSEK* společnosti *CETIN a.s.* se, prosím, obracejte na společnosti uvedené níže.

CETIN a.s. - středisko Morava střed

se sídlem: Českomoravská 2510/19, Libeň, 190 00 Praha 9
IČ: 04084063 DIČ: CZ04084063
kontakt: tel: 238462755 obslužná doba po-pa 7 - 15 hod

Vegacom, a.s. - výhradní dodavatel společnosti CETIN a.s.

se sídlem: Stupkova 952/18, 77900 Olomouc
IČ: 25788680 DIČ: CZ25788680
kontakt: Hurníková Hana, mobil: 725820758, e-mail: hurnikova@vegacom.cz

CLAK s.r.o.

se sídlem: Rozvadovice 66 784 01 Litovel
IČ: 63323290 DIČ: CZ63323290
kontakt: Emil Kvapil, mobil: 602428805, e-mail: kvapil.e@iol.cz

ELTEKO, spol. s r.o.

se sídlem: bří Jaroňků 4063, 760 01 Zlín
IČ: 46342401 DIČ:
kontakt: Pavel Hrabovský, mobil: 603 226 502, e-mail: vytycovani@seznam.cz

FRANTIŠEK DOLEŽAL - Vytyčování sítí

se sídlem: Norská 222/46, 779 00 Olomouc
IČ: 12676829 DIČ: CZ6408020564
kontakt: František Doležal, mobil: 777 777 011, e-mail: posta@vytycovani.cz

Kabelový servis spol. s r.o.

se sídlem: Kyselovská 211/82, 783 01 Olomouc
IČ: 60322268 DIČ: CZ60322268
kontakt: František Doležal, mobil: 777 777 011, e-mail: posta@kabelovyservis.cz
František Buchta, mobil: 777 777 012

Karel Horský

se sídlem: Poličská 877/36, 568 02 Svitavy - Předměstí
IČ: 01377841 DIČ:
kontakt: Karel Horský, mobil: 602 483 023, e-mail: k.horsky.sy@gmail.com

NOVOMONT s.r.o.

se sídlem: 8.května 31, 787 01 Šumperk
IČ: 25394525 DIČ: CZ25394525
kontakt: Oldřich Slavíček, mobil: 777333596, e-mail: o.slavicek@atlas.cz

Sitel, spol. s r.o., oblast Ostrava

se sídlem: U studia 2253/28, 700 30 Ostrava-Zábřeh
IČ: 44797320 DIČ: CZ 44797320
kontakt: Pavla Czebe, mobil: 731 589 566, e-mail: pczebe@sitel.cz

LEGENDA

hranice zájmového území k vyjádření

1
P1-1
P1-2
P1-3
P1-4
P1-5
P1-6
P1-7
P1-8
P1-9
P1-10
P1-11
P1-12
P1-13
P1-14
P1-15
P1-16
P1-17
P1-18
P1-19
P1-20
P1-21
P1-22
P1-23
P1-24
P1
0
LEGENDA
hranice zájmového území k vyjádření
NN přípojka, území s NN přípojkou CETIN
nezaměřený průběh optického kabelu, HDPE trubky nebo souběh optického a metalického kabelu

LEGENDA

- hranice zájmového území k vyjádření
- NN přípojka, území s NN přípojkou CETIN
- nezaměřený průběh optického kabelu, HDPE trubky nebo souběh optického a metalického kabelu

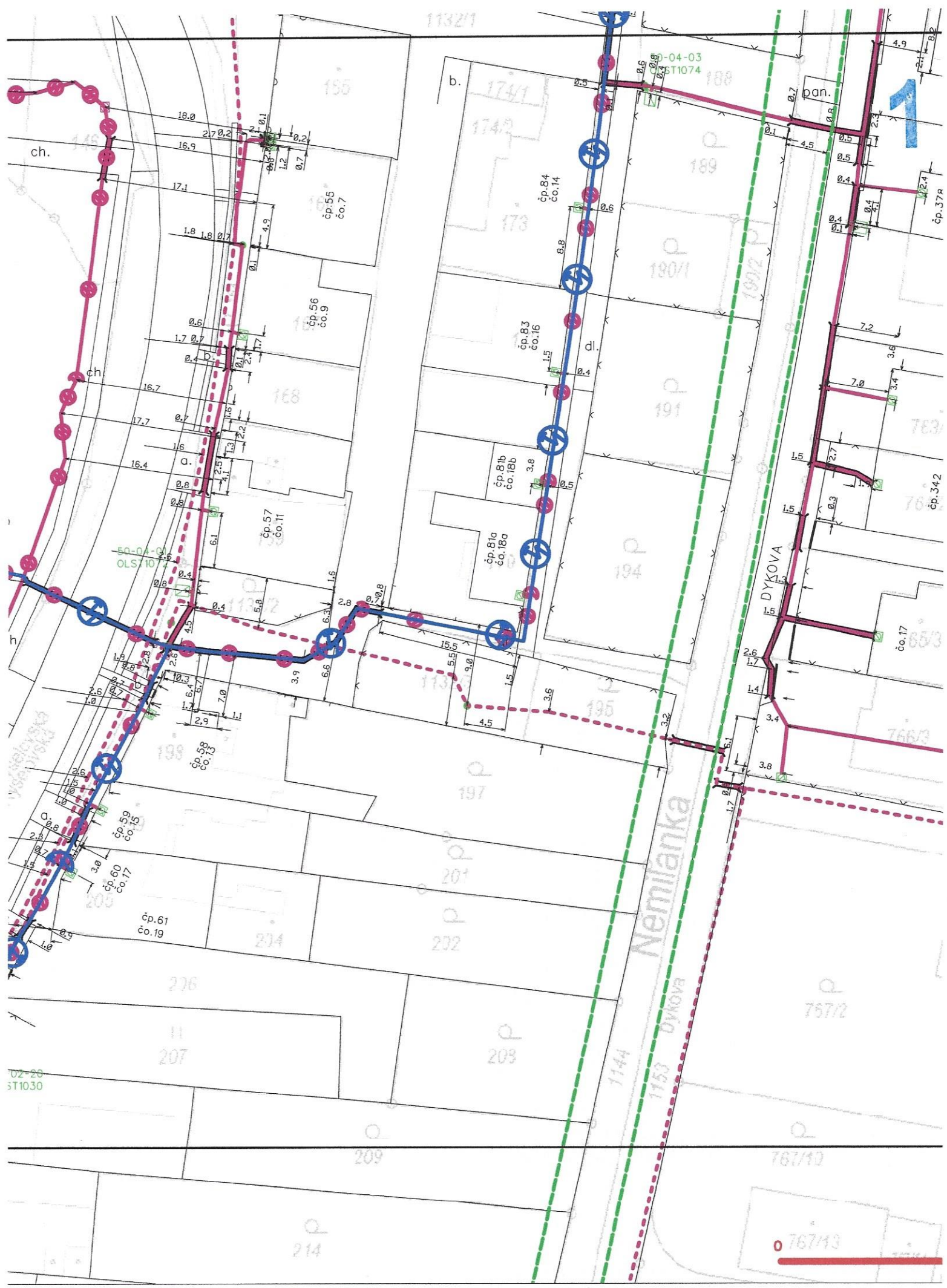

LEGENDA

hranice zájmového území k vyjádření

NN přípojka, území s NN přípojkou CETIN

nezaměřený průběh optického kabelu, HDPE trubky nebo souběh optického a metalického kabelu

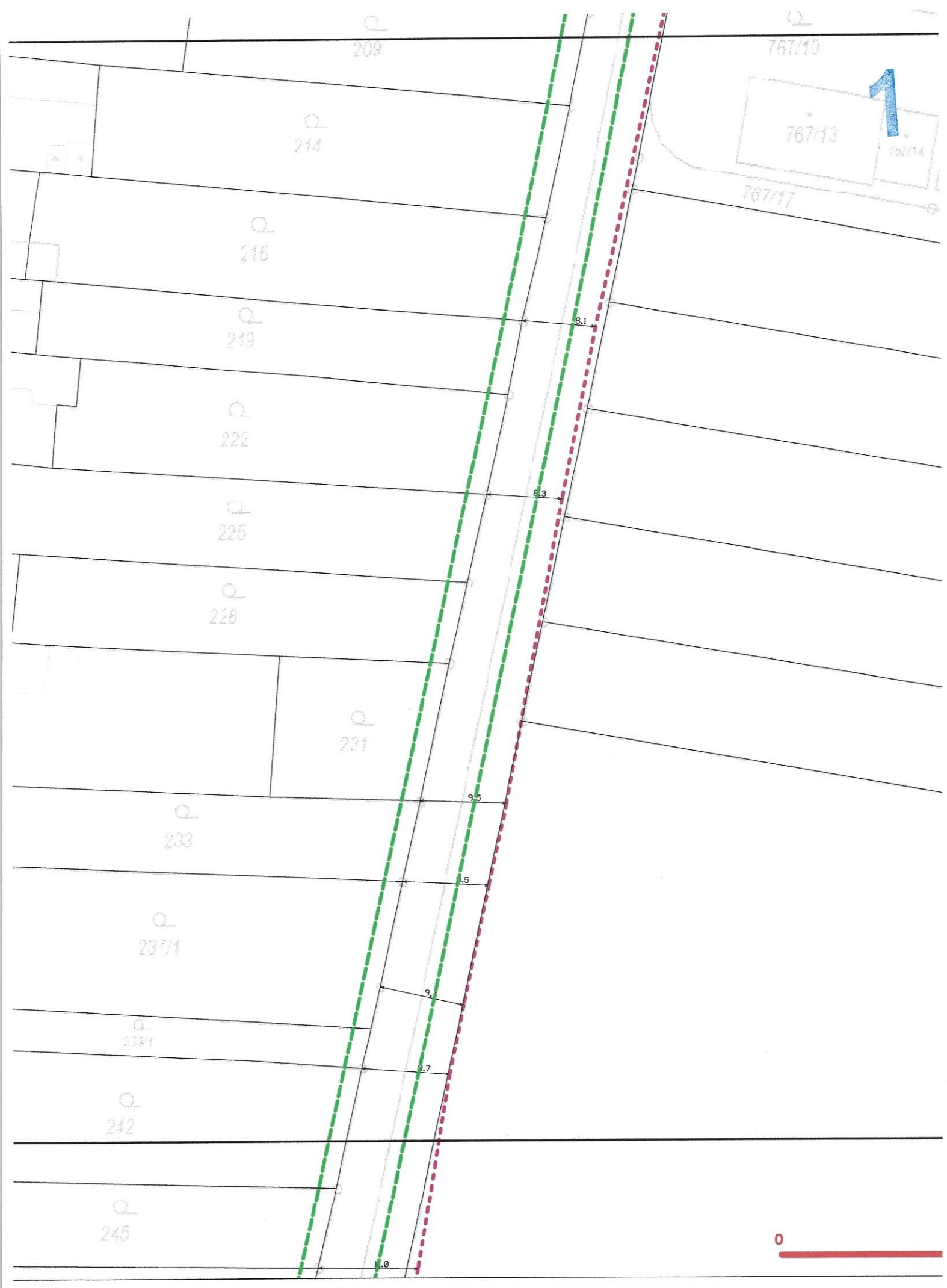
209
214
216
219
222
225
228
231
233
237/1
239/1
242
245
767/15
767/13
767/14
767/17
1
8.1
8.3
9.5
9.5
9.1
9.7
10.0
0
LEGENDA
hranice zájmového území k vyjádření
NN přípojka, území s NN přípojkou CETIN
nezaměřený průběh optického kabelu, HDPE trubky
nebo souběh optického a metalického kabelu

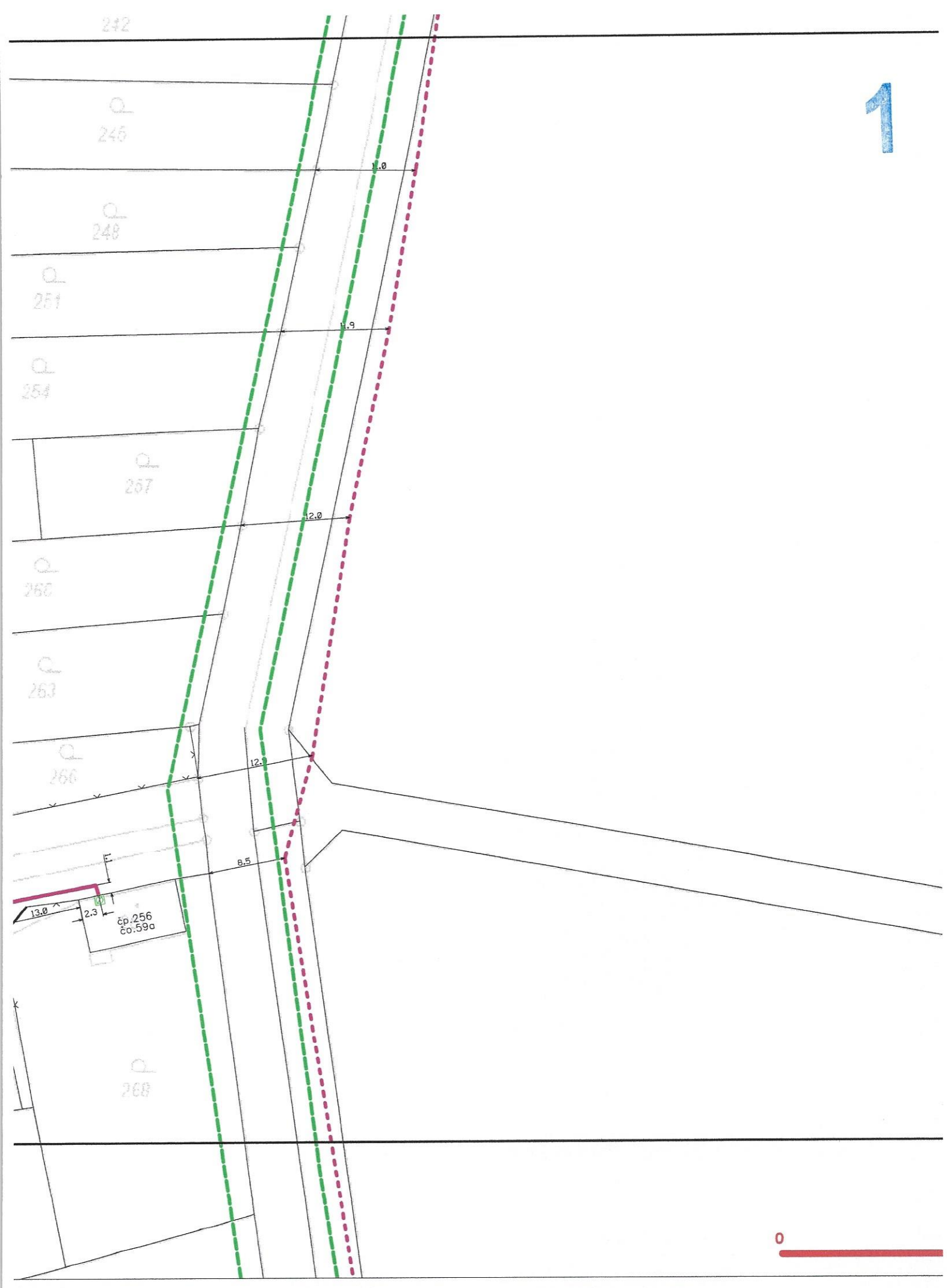

LEGENDA

hranice zájmového území k vyjádření

NN přípojka, území s NN přípojkou CETIN

nezaměřený průběh optického kabelu, HDPE trubky nebo souběh optického a metalického kabelu

LEGENDA

- hranice zájmového území k vyjádření
- NN přípojka, území s NN přípojkou ČETIN
- nezaměřený průběh optického kabelu, HDPE trubky nebo souběh optického a metalického kabelu

1
čp.271 čo.73
čp.270 čo.75
čp.277 čo.77
50-02-18 OLST1028
Novost.
čp.249 čo.79
čp.248 čo.81
st.
čp.210 čo.76
čp.53 čo.78 stavba
50-02-07 211 OLST2746
čp.211 čo.82
čp.212 čo.84
čp.213a čo.86a
čo.85
čo.87
KYSELOVSKÁ
Kyselovská
LEGENDA
hranice zájmového území k vyjádření
NN přípojka, území s NN přípojkou CETIN
nezaměřený průběh optického kabelu, HDPE trubky nebo souběh optického a metalického kabelu

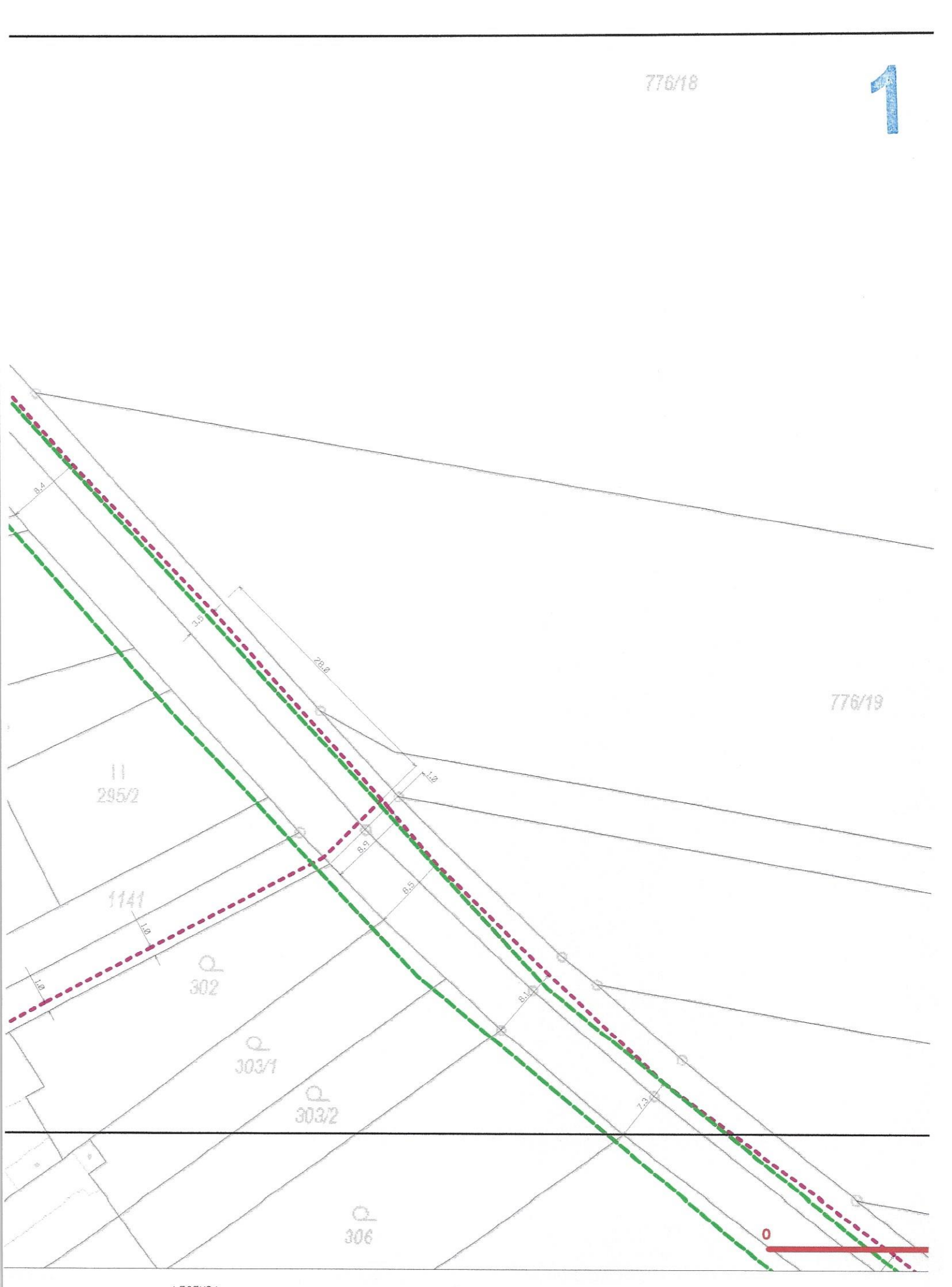
776/18
1
776/19
295/2
1141
302
303/1
303/2
306
8,4
3,5
28,0
1,0
8,9
8,5
1,0
1,0
8,1
7,3
0
LEGENDA
hranice zájmového území k vyjádření
NN přípojka, území s NN přípojkou CETIN
nezaměřený průběh optického kabelu, HDPE trubky
nebo souběh optického a metalického kabelu

1
čp.245
čo.95
čp.224
čo.97
50-02-17
OLST1027
čp.289
čo.99
čp.216
čo.92
čp.217
čo.94
čp.218
čo.96
trafo
pan.
čp.292
čo.101
50-02-17.292
OLST2797
okrasné stromky
pan.
okrasné stromky
čp.258
čo.103
čp.243
čo.105
čp.251
čo.107
čp.219
čo.100
čp.293
čo.102
ch.
dl.
a.
LEGENDA
hranice zájmového území k vyjádření
NN přípojka, území s NN přípojkou CETIN
nezaměřený průběh optického kabelu, HDPE trubky
nebo souběh optického a metalického kabelu

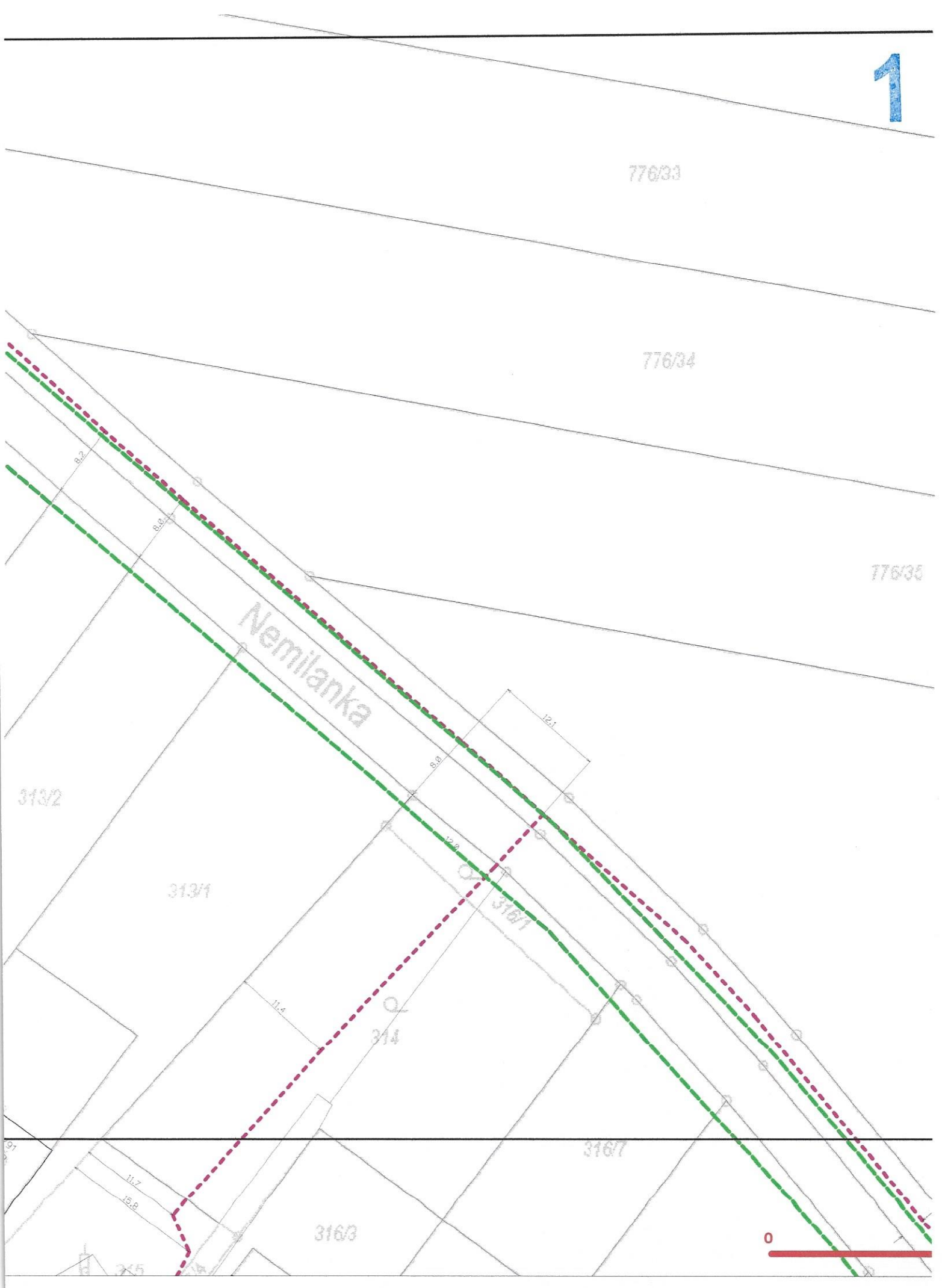

LEGENDA

hranice zájmového území k vyjádření

NN přípojka, území s NN přípojkou CETIN

nezaměřený průběh optického kabelu, HDPE trubky nebo souběh optického a metalického kabelu

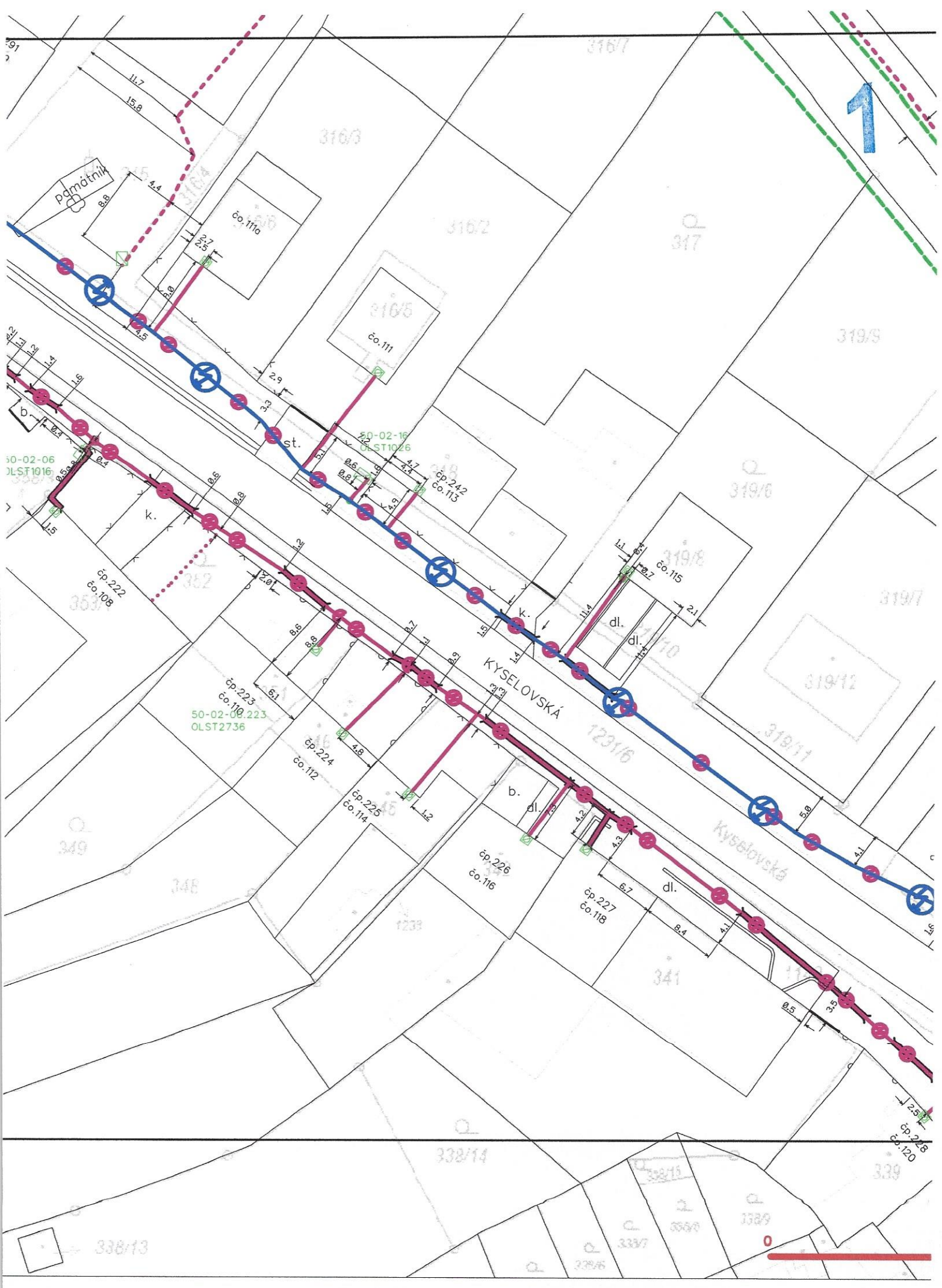
1
Památník
čo.111a
čo.111
st.
50-02-16
OLST1026
čp.242
čo.113
50-02-06
OLST1016
k.
čp.222
čo.108
čo.115
dl.
KYSELOVSKÁ
čp.223
čo.110
50-02-08.223
OLST2736
čp.224
čo.112
čp.225
čo.114
b.
čp.226
čo.116
čp.227
čo.118
Kyselovská
čp.228
čo.120
0
LEGENDA
hranice zájmového území k vyjádření
NN přípojka, území s NN přípojkou CETIN
nezaměřený průběh optického kabelu, HDPE trubky
nebo souběh optického a metalického kabelu

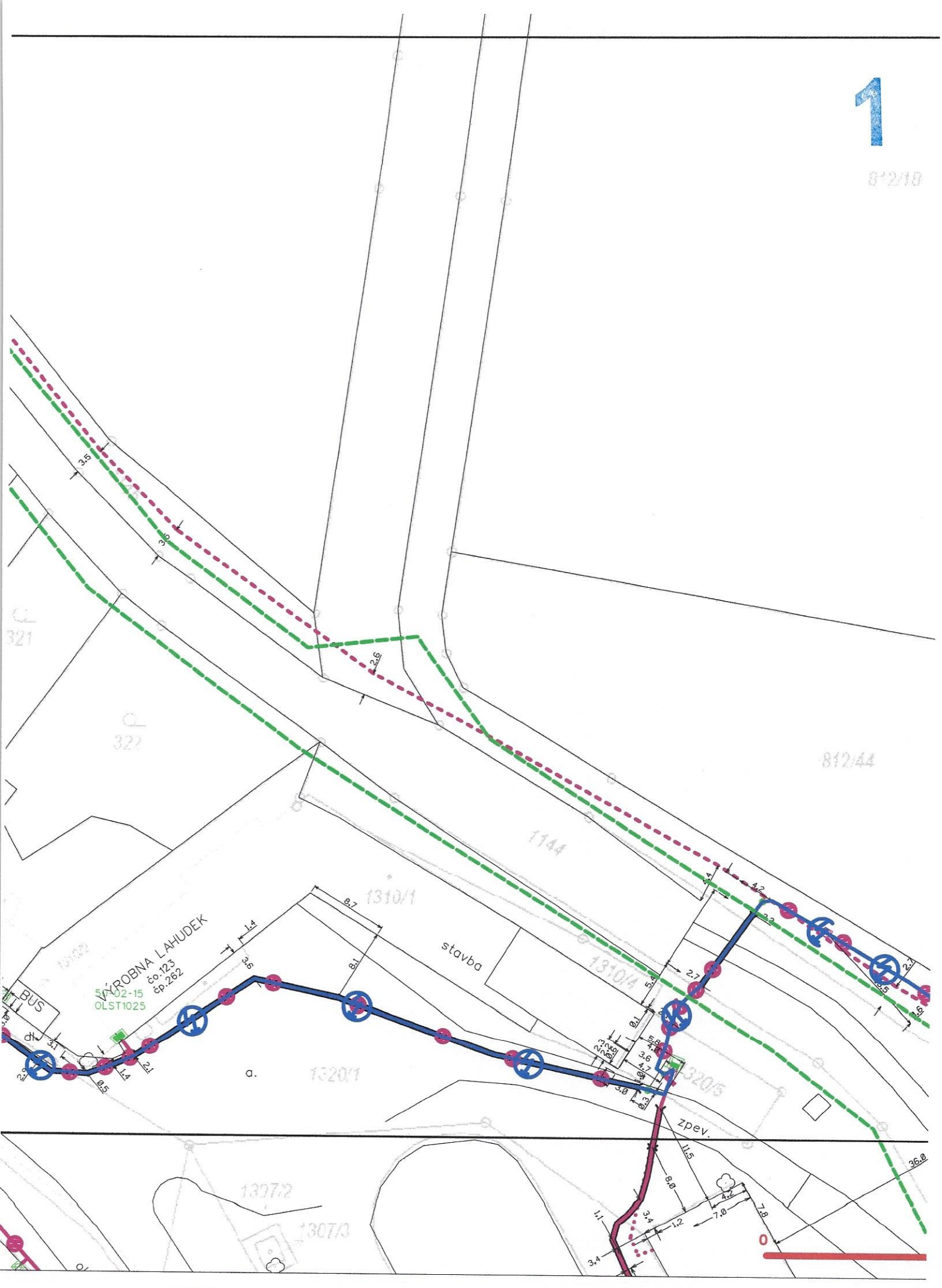

LEGENDA

hranice zájmového území k vyjádření

NN přípojka, území s NN přípojkou CETIN

nezaměřený průběh optického kabelu, HDPE trubky nebo souběh optického a metalického kabelu

radiové sítě, ochranné pásmo radiové sítě

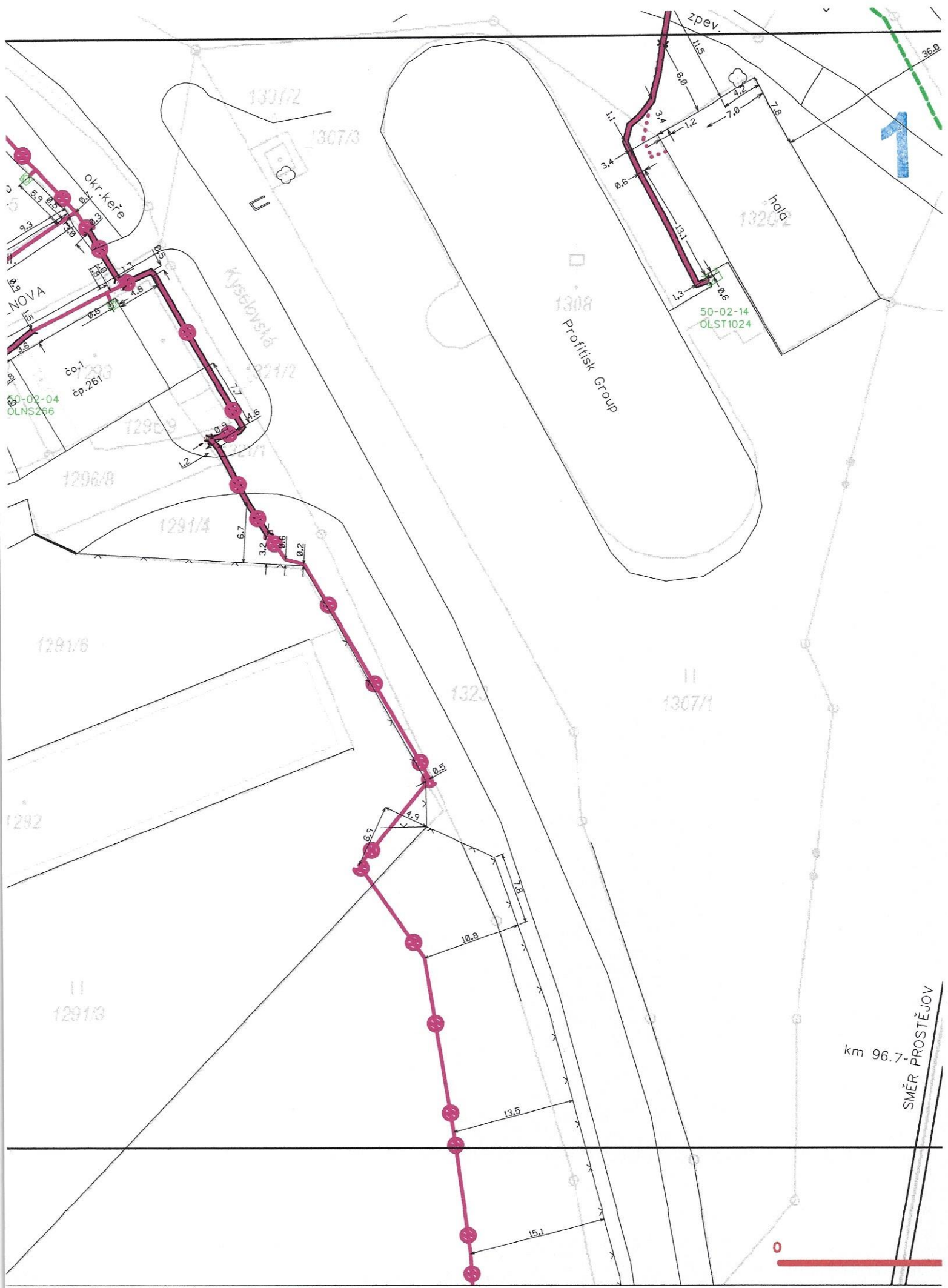
zpev.
hala
1320/2
Profitisk Group
1308
50-02-14
OLST1024
50-02-04
OLNS266
čo.1
čp.261
okr.keře
Kyselovská
1307/2
1307/3
1293
1296/8
1291/4
1291/6
1292
1291/3
1323
1307/1
SMĚR PROSTĚJOV
km 96.7
0
LEGENDA
hranice zájmového území k vyjádření
NN přípojka, území s NN přípojkou CETIN
nezaměřený průběh optického kabelu, HDPE trubky
nebo souběh optického a metalického kabelu

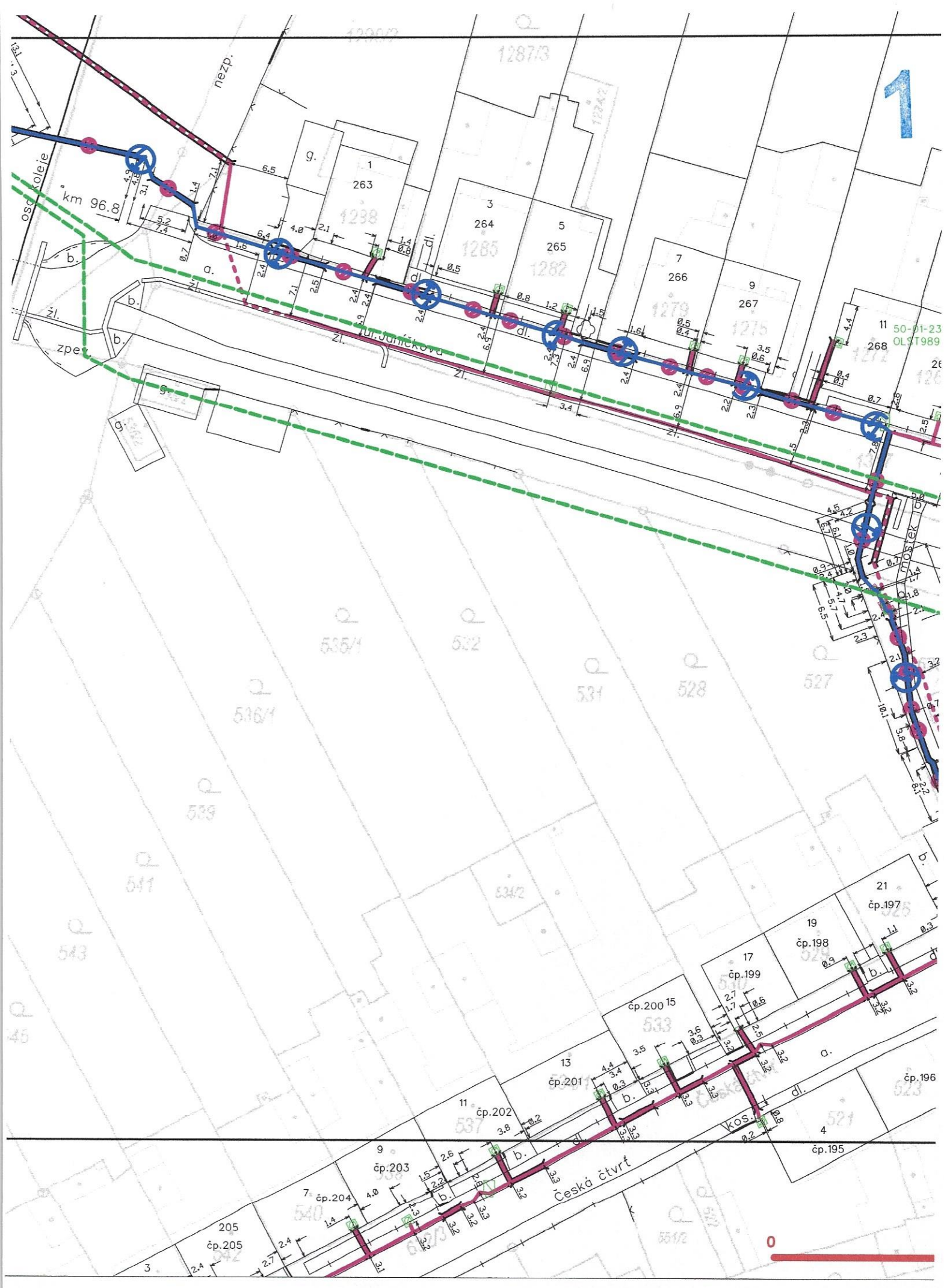

LEGENDA

hranice zájmového území k vyjádření

NN přípojka, území s NN přípojkou CETIN

nezaměřený průběh optického kabelu, HDPE trubky nebo souběh optického a metalického kabelu

LEGENDA

hranice zájmového území k vyjádření

NN přípojka, území s NN přípojkou CETIN

nezaměřený průběh optického kabelu, HDPE trubky nebo souběh optického a metalického kabelu

1
čp.221
kost.
33
čp.281
50-01-25
OLST991
35
bez čp.
novost.
bez čp.
plech. bouda
Česká čtvrť
kost.
28
čp.258
plech. bouda
34
čp.282
čp.184
41
čp.183
Komex
bez čp.
45
36
LEGENDA
hranice zájmového území k vyjádření
NN přípojka, území s NN přípojkou CETIN
nezaměřený průběh optického kabelu, HDPE trubky nebo souběh optického a metalického kabelu

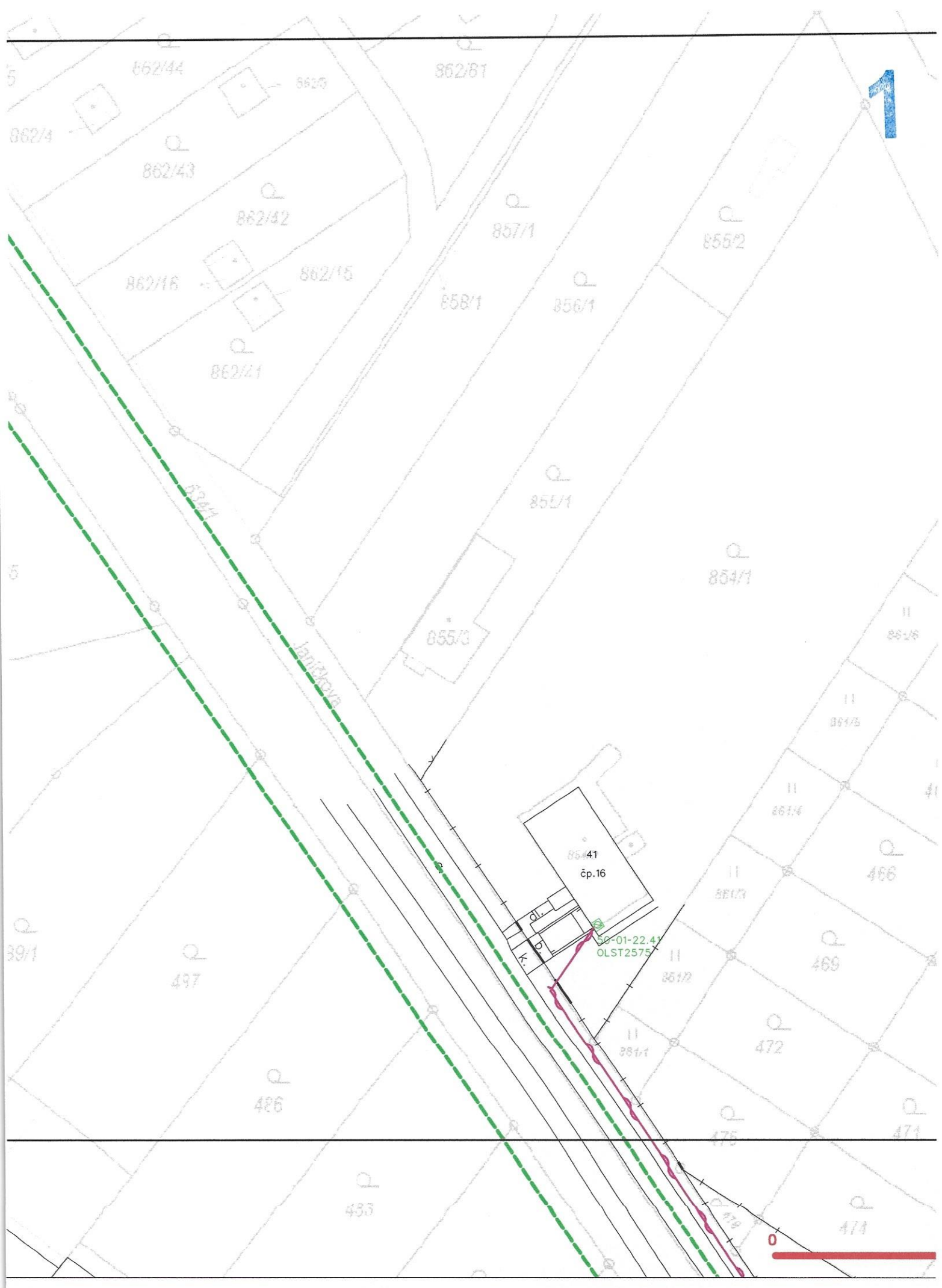
1
862/44
862/4
862/43
862/42
862/16
862/15
862/41
862/61
857/1
8552
858/1
856/1
855/1
855/3
854/1
41
čp.16
d.
p.
k.
50-01-22.41
OLST2575
0
LEGENDA
hranice zájmového území k vyjádření
NN přípojka, území s NN přípojkou ČETIN
nezaměřený průběh optického kabelu, HDPE trubky nebo souběh optického a metalického kabelu

LEGENDA

hranice zájmového území k vyjádření

NN přípojka, území s NN přípojkou CETIN

nezaměřený průběh optického kabelu, HDPE trubky nebo souběh optického a metalického kabelu

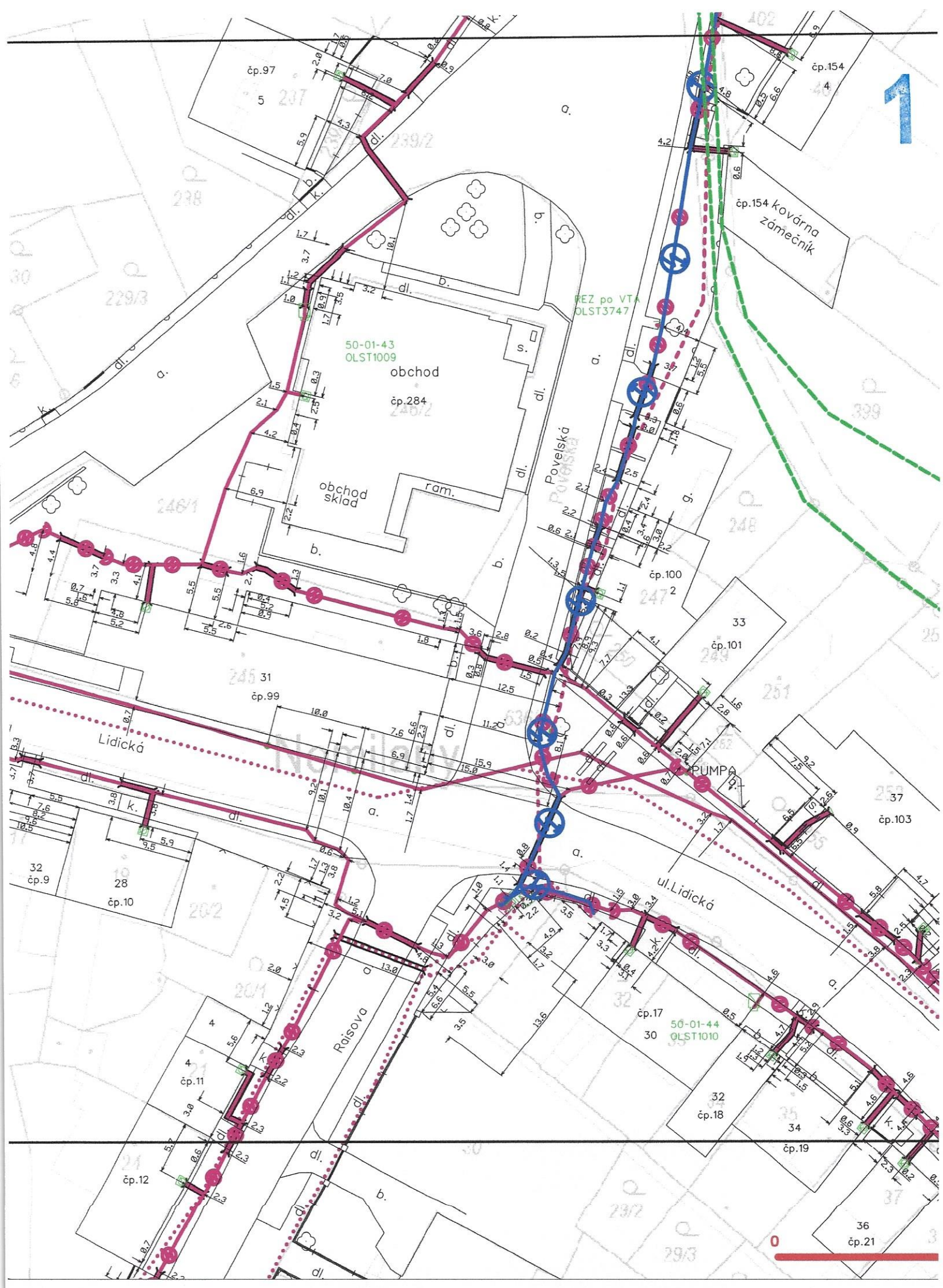
1
čp.97
5
čp.154
4
čp.154 kovárna zámečník
50-01-43
OLST1009
obchod
čp.284
obchod sklad
ram.
REZ po VTA
OLST3747
Povelská
čp.100
2
33
čp.101
31
čp.99
Lidická
PUMPA
37
čp.103
ul.Lidická
32
čp.9
28
čp.10
Raisova
4
čp.11
čp.12
50-01-44
OLST1010
čp.17
30
32
čp.18
34
čp.19
36
čp.21
0
LEGENDA
hranice zájmového území k vyjádření
NN přípojka, území s NN přípojkou CETIN
nezaměřený průběh optického kabelu, HDPE trubky nebo souběh optického a metalického kabelu

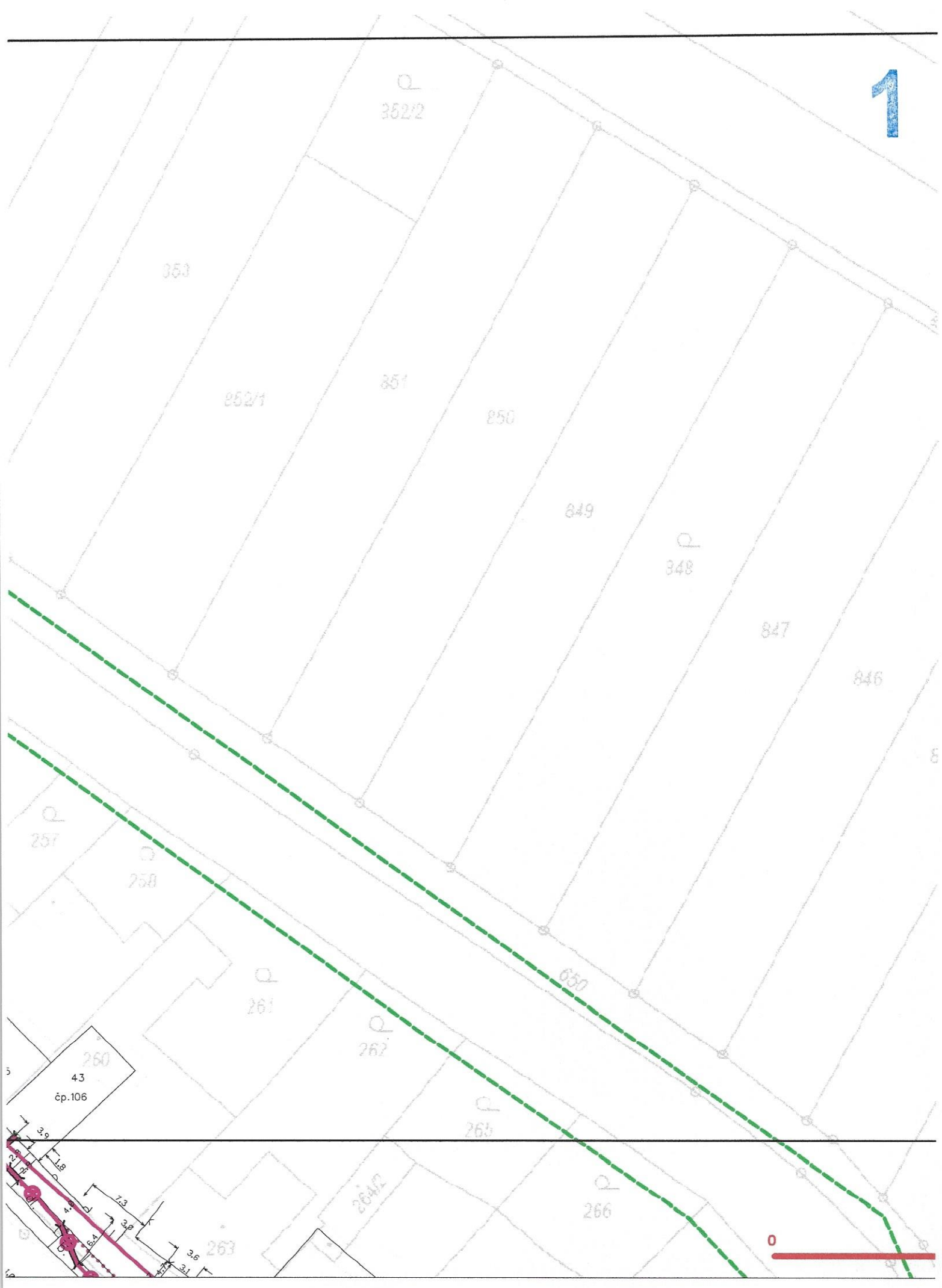
1
352/2
353
352/1
351
850
849
348
847
846
257
258
261
262
263
264/2
266
260
43
čp.106
3.9
1.8
7.3
3.8
6.4
3.6
3.1
0
LEGENDA
hranice zájmového území k vyjádření
NN přípojka, území s NN přípojkou CETIN
nezaměřený průběh optického kabelu, HDPE trubky
nebo souběh optického a metalického kabelu

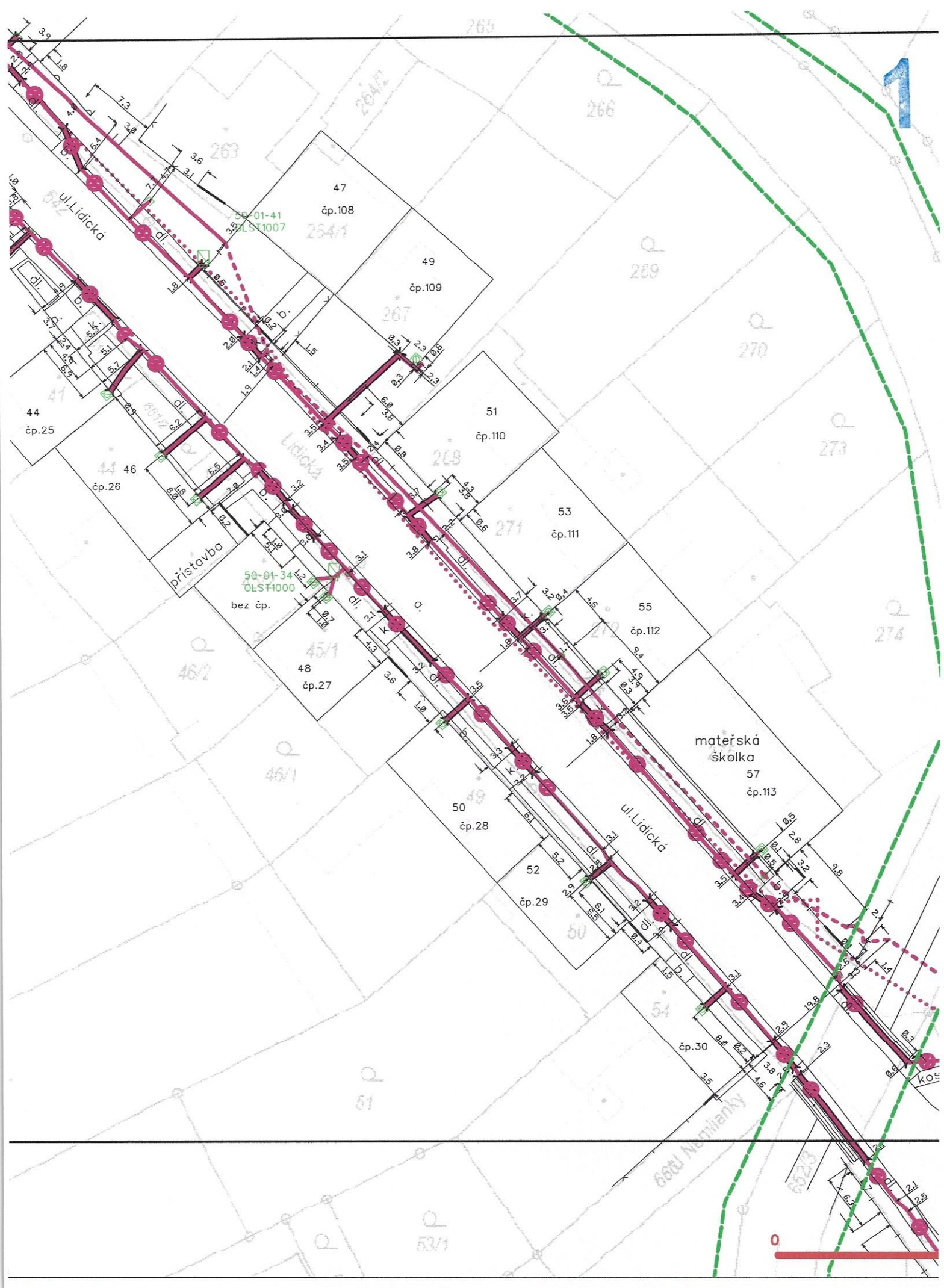

LEGENDA

- hranice zájmového území k vyjádření
- NN přípojka, území s NN přípojkou CETIN
- nezaměřený průběh optického kabelu, HDPE trubky nebo souběh optického a metalického kabelu
- radiové sítě, ochranné pásmo radiové sítě

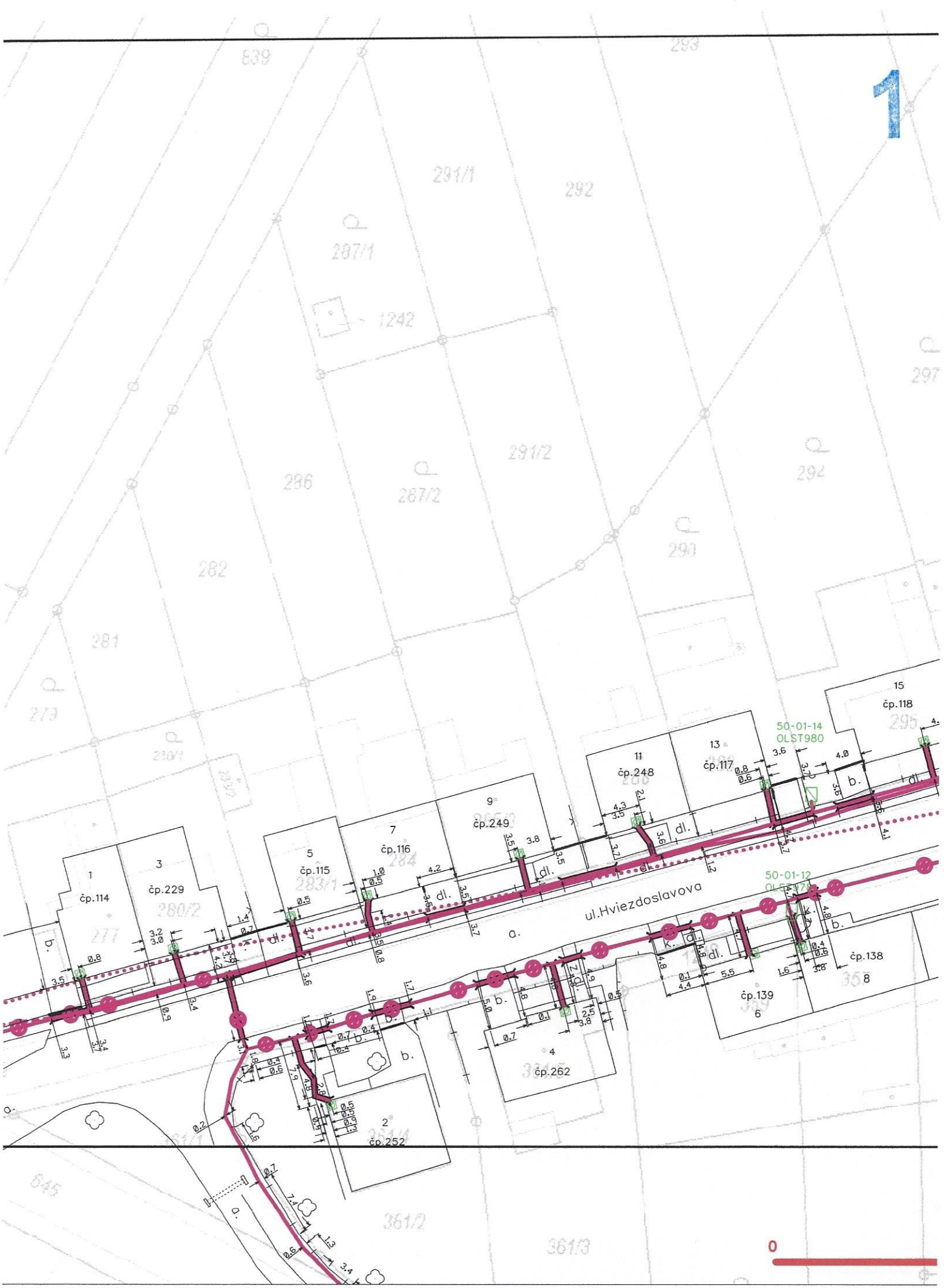
1
ul.Hviezdoslavova
50-01-14
OLST980
50-01-12
OLST978
čp.114
čp.229
čp.115
čp.116
čp.249
čp.248
čp.117
čp.118
čp.252
čp.262
čp.139
čp.138
0
LEGENDA
hranice zájmového území k vyjádření
NN přípojka, území s NN přípojkou CETIN
nezaměřený průběh optického kabelu, HDPE trubky nebo souběh optického a metalického kabelu

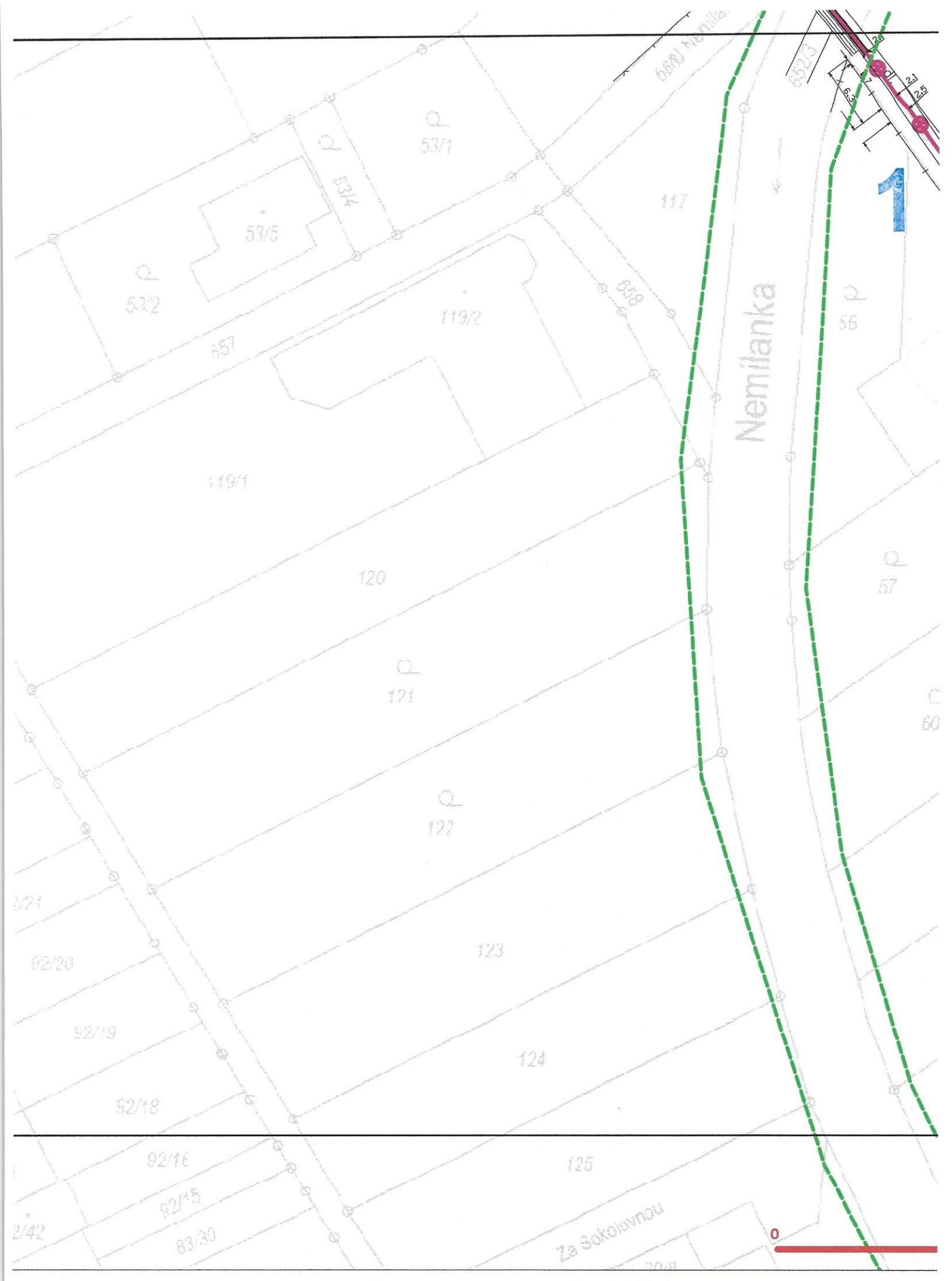

LEGENDA

- hranice zájmového území k vyjádření
- NN přípojka, území s NN přípojkou CETIN
- nezaměřený průběh optického kabelu, HDPE trubky nebo souběh optického a metalického kabelu
- radiové sítě, ochranné pásmo radiové sítě

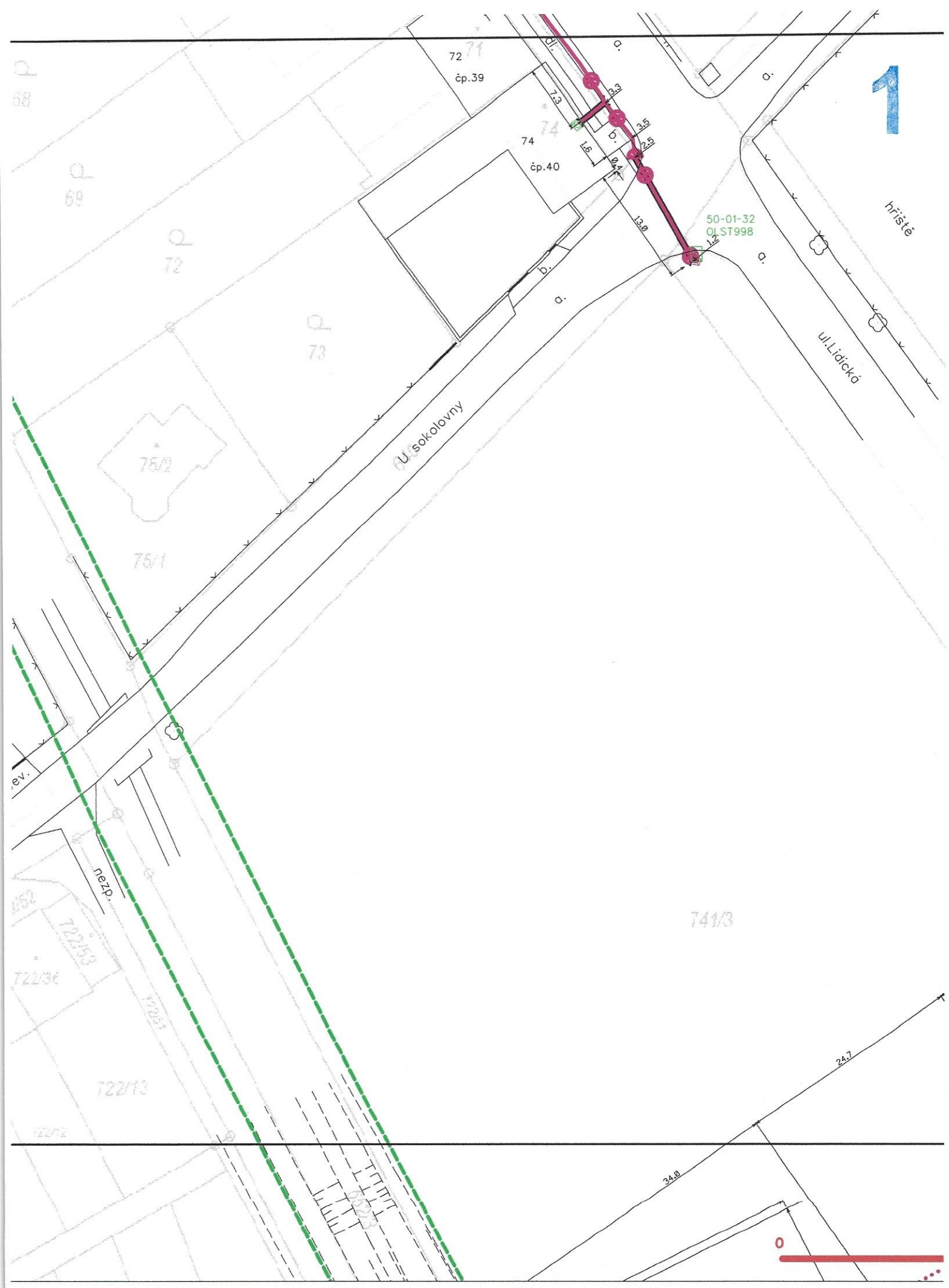

LEGENDA

hranice zájmového území k vyjádření

NN přípojka, území s NN přípojkou ČETIN

nezaměřený průběh optického kabelu, HDPE trubky nebo souběh optického a metalického kabelu

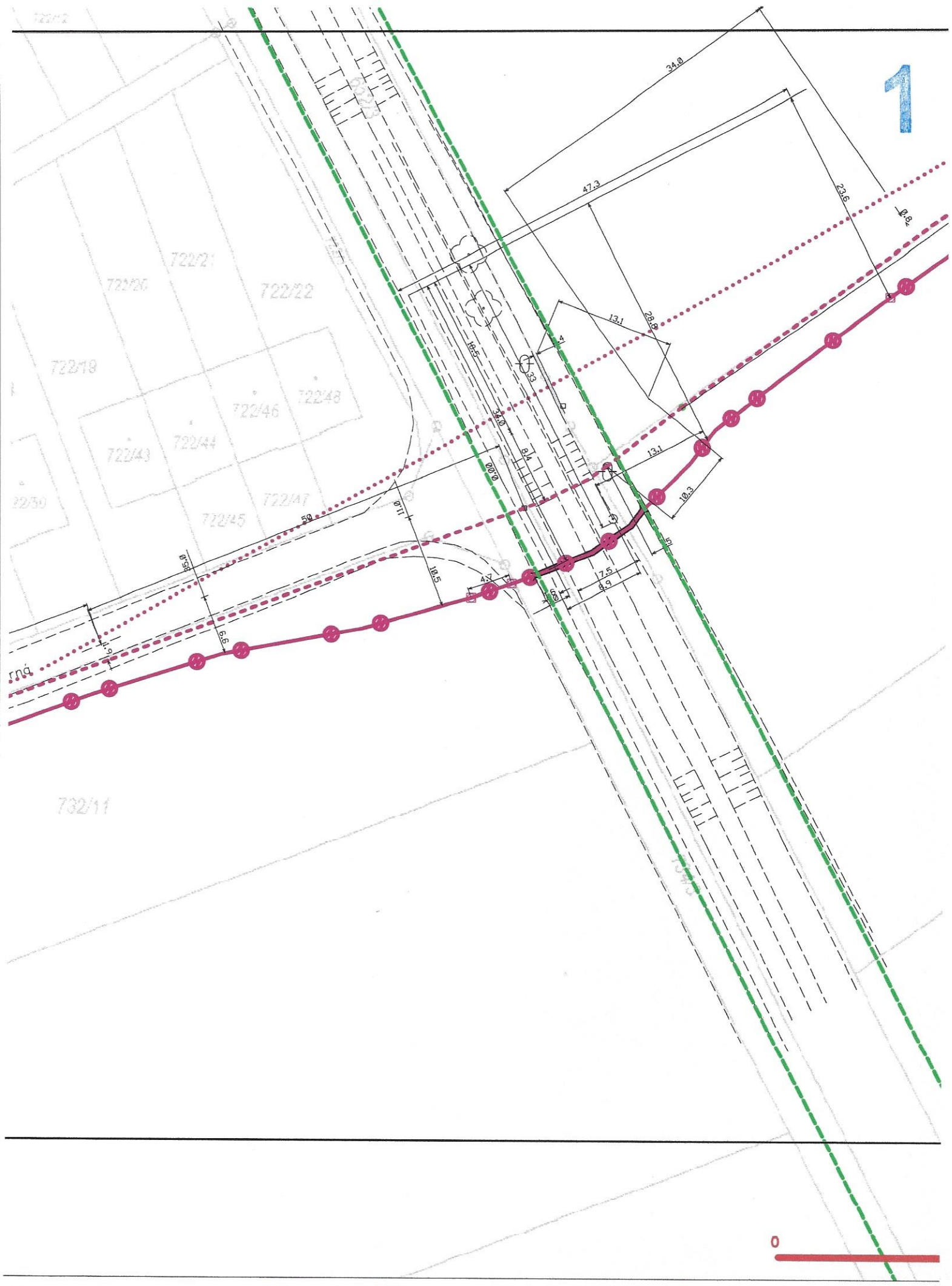

LEGENDA

- hranice zájmového území k vyjádření
- NN přípojka, území s NN přípojkou ČETIN
- nezaměřený průběh optického kabelu, HDPE trubky nebo souběh optického a metalického kabelu

DISTRIBUCE

2

R4P100 ReqType:Q ReqExtID:0013437165 ProcesID:CS-20221219T101710-0001 DocExtID:0000000057063158 BOID:001A4A1A12231EED9FEFBD50E5F0DE0F
BONM:ZISUCSPRN DocType:CZ05IAf/(6) SAPtyp:Dopis-DOP-D42 ZakID:0021024095 DocID:001045121248 IA:156\p22-226620178 Ver:X595D229 QUICK str:1 lst:1

D0000000101814769006

Marcián František, Ing.
Za Sokolovnou 323
664 61 RAJHRADICE

NAŠE ZNAČKA	VYŘIZUJE / LINKA	MÍSTO ODESLÁNÍ / DNE
001129671142	František Mešťánek / 800 850 860	Plzeň 19. 12. 2022

Vyjádření k projektové dokumentaci ke stavbě ve smyslu energetického zákona a příslušných technických norem

Vážená paní, vážený pane,

dovolte nám, abychom reagovali na Vaši žádost ze dne 20. 11. 2022, ve které nás žádáte o vydání vyjádření k projektové dokumentaci pro účely povolení stavby.

V zájmovém území k zamýšlené stavbě a/nebo s ní související činnosti na pozemku parcelní číslo dle přiložené PD v katastrálním území Kožušany, Nemilany, Slavonín vedené pod názvem „DVT NEMILANKA, NEMILANY, TĚZBA SEDIMENTŮ A OPRAVA TOKU" se nachází zařízení **venkovního ved, VVN 110kV, VN 22kV NN 0,4kV kab. vedení VN 22kV a NN 0,4kV a trafostanic 22/0,4kV** v majetku provozovatele distribuční soustavy společnosti ČEZ Distribuce, a. s.

Sdělujeme Vám, že společnost ČEZ Distribuce, a. s., souhlasí s předloženou projektovou dokumentací.

Platnost tohoto souhlasu je vázána na dodržení následujících podmínek:

1. -Před započetím stavby zajistí zhotovitel vytýčení kabelového vedení (servisní organizace ČEZ Distribuce) a ruční vykopání sond pro přesné zjištění polohy a hloubky uložení kabelů v terénu. Zemní práce v ochranném pásmu kabelového vedení musí být prováděny ručně. Jestli byly vykopány ručně sondy pro přesné zjištění místa a hloubky uložení všech kabelových vedení, je možno provádět výkopové práce bagrem již od 0,5 metru od kraje nejbližšího kabelového vedení. Před záhozem výkopů je nutné přizvat příslušného technika servisní organice ČEZ Distribuce ke kontrole uložení kabelového vedení. O této kontrole bude proveden záznam do stavebního deníku zhotovitele.
   -Sdělujeme Vám, že nadzemní vedení NN nemá ochranné pásmo; musí být však dodrženy vzdálenosti dle platných norem, zejména PNE 333302 a pro práci v blízkosti NN ČSN EN 50110-1 ed.2.
   -Při realizaci stavby nesmí dojít v žádném případě k nebezpečnému přiblížení osob, věcí, zařízení nebo mechanismů a strojů k živým částem pod napětím. Pro zamezení náhodnému dotyku stroje s elektrickým vedením NN je možné požádat o zaizolování venkovních vodičů izolačními lištami. Tuto činnost zajišťuje společnost ČEZ distribuce na základě podané žádosti.
   -Požadujeme při stavební činnosti respektování ochranného pásma zemního kabelového vedení VN a NN, které dle zákona č. 458/2000 Sb. §46 činí 1 metr po obou stranách kabelového vedení
   -Požadujeme při stavební činnosti respektování ochranného pásma venkovního vedení VN 22kV a venkovní elektrické stanice 22/0,4kV, které dle č. 458/2000 Sb. §46 činí 7 metrů od svislé roviny proložené krajními vodiči vedení.
   -Požadujeme při stavební činnosti respektování ochranného pásma venkovního vedení VVN 110kV, které dle č. 458/2000 Sb. §46 činí 12 metrů (resp. 15m u zařízení postaveného do 31.12.1994) od svislé roviny

R4P100 ReqType:Q ReqExtID:0013437165 ProcessID:CS-20221219T101710-0001 DocExtID:0000000057083158 BOID:001A4A1A12231EED9FEFBD50E5F0DE0F
BONM:ZISUCSPRN DocType:CZ05JAf/(6) SAPtyp:Dopis-DOP-D42 ZakID:0021024095 DocID:0010045121248 IA:156 \p22-22662017 8 Ver:X595D229 QUICK str:2 lst:1

proložené krajními vodiči vedení.
-Požadujeme respektování ochranného pásma kioskové / zděné elektrické stanice, které dle zákona č. 458/2000 Sb. §46 činí 2 metry od vnějšího pláště stanice ve všech směrech.
-Požadujeme, aby zemní kabely VN a NN, které budou odkopány, byly opět uloženy do pískového lože dle platných norem (postupné zhutnění pod kabelami, min. 10 cm pískového lože pod kabely, min.15 cm pískového lože nad kabely, min. 20 cm jemné hlíny a pak fólie).
-Stavebník zajistí ochranu zařízení energetické společnosti v rozsahu daném zákonem č.458/2000 Sb., příslušnými ČSN, PNE a přiloženými podmínkami tak, aby během stavební činnosti ani jejím následkem nedošlo k jeho poškození. V této souvislosti odpovídá za škody jak na zařízení energetické společnosti, tak za škody vzniklé na zdraví a majetku třetím osobám. Ochranu bezporuchového provozu zařízení energetické společnosti během stavby i po jejím dokončení zajistí sám, nebo u svých dodavatelů zejména tím, že beze zbytku splní podmínky, které tvoří nedílnou součást tohoto stanoviska.
-Je zakázáno s kabely VN a NN manipulovat pod napětí, především pak s kabelem vysokého napětí. Pro bezpečnou práci okolo těchto kabelů, doporučujeme požádat o vypnutí a mít na pracovišti osobu s vyhláškou 50/1978, par. §7.
Při případné úpravě povrchu v ochranném pásmu vedení nesmí dojít ke změně výškové nivelity země oproti současnému stavu.
Při realizaci stavby nesmí dojít v žádném případě k nebezpečnému přiblížení osob, věcí, zařízení nebo mechanismů a strojů k živým částem pod napětím tj. musí být dodržena minimální vzdálenost 2 m od vodičů VN dle ČSN EN 50110-1. V případě, že nebude možné tuto vzdálenost dodržet, je žadatel povinen požádat o vypnutí předmětného vedení.

2. Podmínkou pro zahájení činnosti v blízkosti zařízení distribuční soustavy, resp. v ochranném pásmu je platné sdělení o existenci zařízení v majetku společnosti ČEZ Distribuce, a. s., pro výše uvedené zájmové území, které získáte prostřednictvím Geoportálu (geoportal.cezdistribuce.cz), při dodržení podmínek uvedených ve sdělení a v tomto vyjádření.

3. V dostatečném časovém předstihu před zahájením prací je nutné podat žádost o udělení souhlasu s činností a umístěním stavby v blízkosti zařízení distribuční soustavy, resp. v ochranném pásmu. Postup a formulář je k dispozici na www.cezdistribuce.cz. Při realizaci stavby je nutné se řídit podmínkami, které budou stanoveny v případě kladného posouzení podané žádosti.

4. Místa křížení a souběhy ostatních zařízení a staveb se zařízeními energetickými, komunikačními sítěmi pro elektronickou komunikaci nebo zařízeními technické infrastruktury musí být vyprojektovány a provedeny v souladu s platnými normami a předpisy, zejména s ČSN 33 2000-5-52, ČSN EN 50110-1, ČSN EN 50341-1, ČSN 73 6005 a PNE 33 0000-6, PNE 33 3301, PNE 34 1050.

5. V případě nadzemního vedení nn budou pro stavby a konstrukce dodrženy odstupové vzdálenosti uvedené v PNE 33 3302 a hranu výkopu doporučujeme při realizaci stavby umístit min. 1 m od základové části podpěrného bodu.

6. Při realizaci stavby a/nebo provádění související činnosti nesmí dojít v žádném případě k nebezpečnému přiblížení osob, věcí, zařízení nebo mechanismů a strojů k živým částem pod napětím, tj. musí být dodržena minimální vzdálenost 1 m od živých částí zařízení nn, 2 m od vedení vn a 3 m od vedení vvn, dle PNE 33 0000-6 s vazbou na ČSN EN 50110-1, pokud není větší vzdálenost stanovena v jiném předpisu (např. ČSN ISO 12480-1). V případě, že nebude možné tuto vzdálenost dodržet, je žadatel povinen požádat o vypnutí předmětného elektrického zařízení, případně o dočasné zaizolování vodičů nn.

7. Pracovníci provádějící práce budou prokazatelně poučeni o nebezpečí, které hrozí při nedodržení bezpečnostních předpisů. S ohledem na provádění prací v blízkosti zařízení distribuční soustavy, resp. v ochranném pásmu upozorňujeme na možnost nebezpečných vlivů od elektrického zařízení. Opatření proti těmto vlivům je na straně žadatele, dodavatele prací nebo jimi pověřených osobách. ČEZ Distribuce, a. s., nepřevezme žádnou zodpovědnost za případné škody, které vzniknou následkem poruchy nebo havárie elektrického zařízení za nepředvídaných okolností nebo nedodržením výše uvedených podmínek.

8. Stavbou nebude narušeno stávající uzemnění nadzemního vedení ani statika podpěrných bodů. Nebude-li možné toto dodržet je nutné situaci řešit formou přeložky zařízení distribuční soustavy ve smyslu § 47 zákona č. 458/2000 Sb., v platném znění.

9. V případě činnosti a/nebo stavby v blízkosti elektrického vedení, resp. v ochranném pásmu bude dotčený prostor ze všech stran možného přístupu/vjezdu po celou dobu realizace viditelně označen výstražnou cedulí.

D0000000101814769006

10. Umístěním stavby nesmí dojít ke ztížení přístupu našich pracovníků a pracovníků námi pověřených firem k zařízení v majetku společnosti ČEZ Distribuce, a. s. Při případné úpravě povrchu nesmí dojít ke změně výškové nivelity země oproti současnému stavu.

11. Musí být dodrženy Podmínky pro práce v ochranných pásmech zařízení, které jsou v platném znění k dispozici na www.cezdistribuce.cz, popř. jsou součástí vydaného sdělení o existenci zařízení v majetku společnosti ČEZ Distribuce, a. s.

12. Dojde-li k obnažení podzemního vedení nebo k poškození energetického zařízení, sítě pro elektronickou komunikaci nebo zařízení se sítí pro elektronickou komunikaci související nebo zařízení technické infrastruktury ve vlastnictví ČEZ Distribuce, a. s., nahlaste nám prosím tuto skutečnost bezodkladně jako poruchu na bezplatnou linku 800 850 860. Poškození nebo mimořádné události způsobené na zařízení žadatelem, dodavatelem prací nebo jimi pověřenými osobami budou opraveny na náklady viníka. Zahrnutí obnažených, případně poškozených částí podzemního vedení může být provedeno pouze po souhlasu vydaném společností ČEZ Distribuce, a. s.

13. Toto vyjádření se nevztahuje na zařízení v majetku společností ČEZ ICT Services, a. s., a Telco Pro Services, a. s.

14. Toto vyjádření nenahrazuje souhlas k zajištění příkonu elektrické energie.

Platnost tohoto vyjádření je 1 rok od data vydání.

Zjistí-li provozovatel distribuční soustavy, že nejsou dodrženy stanovené podmínky, vyhrazuje si právo kdykoli odvolat své souhlasné vyjádření.

S pozdravem

Ing. Roman Válek
Vedoucí odboru Specializovaná obsluha
ČEZ Distribuce, a. s.

R4P100 ReqType:Q ReqExtID:0013437165 ProcesID:CS-20221219T101710-0001 DocExtID:0000000057063158 BOID:001A4A1A12231EED9FEFBD50E5F0DE0F
BONM:ZISUCSPRN DocType:CZ05IAf/(6) SAPTyp:Dopis-DOP-D42 ZakID:0021024095 DocID:0010451212 48 IA:156 p22-22662017 8 Ver:X595D229 QUICK str:3 ist:2

D0000000101814769006

DISTRIBUCE

2

R4P100 ReqType:Q ReqExtID:001339086 1 ProcesID:CS-20221213T101059-0001 DocExtID:0000000056914677 BOID:001A4A1A122F1EDD9ED8C1E4A36B0B18
BONM:ZISUCSPRN DocType:CZ05I/Aa/(6) SAPtyp:Dopis-DOP-D35 ZakID:0021024095 DocID:001045069842 IA:5p22-224977759 Ver:X586D229 QUICK str:1 lst:1

Marcián František, Ing.
Za Sokolovnou 323
664 61 RAJHRADICE

D0000000101811393907

NAŠE ZNAČKA	VYŘIZUJE / LINKA	MÍSTO ODESLÁNÍ / DNE
001129671145	Ing. Michal Kaprál / 800 850 860	Plzeň 13. 12. 2022

Vyjádření k žádosti o souhlas s činností a/nebo s umístěním stavby v ochranném pásmu zařízení distribuční soustavy

Vážená paní, vážený pane,

dovolte nám, abychom reagovali na Vaši žádost ze dne 20. 11. 2022, ve které nás žádáte o souhlas s činností a/nebo umístěním stavby v blízkosti zařízení distribuční soustavy, resp. v ochranném pásmu zařízení distribuční soustavy (dále jen „zařízení") v majetku společnosti ČEZ Distribuce, a. s.

Stavba a/nebo s ní související činnost na pozemku parcelní číslo dle PD v katastrálním území Kožušany, Nemilany, Slavonín vedená pod názvem "DVT NEMILANKA, NEMILANY, TĚZBA SEDIMENTŮ A OPRAVA TOKU" se nachází v blízkosti zařízení distribuční soustavy, resp. zasahuje do ochranného pásma zařízení **Nadzemního vedení NN, VN i VVN, podzemního vedení NN i VN a distribuční transformační stanice** v majetku provozovatele distribuční soustavy společnosti ČEZ Distribuce, a. s.

Jménem společnosti ČEZ Distribuce, a. s., Vám sdělujeme, že udělujeme souhlas s činností a/nebo umístěním stavby v blízkosti zařízení distribuční soustavy, resp. v ochranném pásmu předmětného zařízení.

Toto vyjádření pozbývá platnosti, nebude-li činnost a/nebo stavba zahájena do 1 roku od udělení souhlasu.

Platnost tohoto souhlasu je vázána na dodržení následujících podmínek:

1. - Ochranné pásmo nadzemního vedení VVN je 12 m, nadzemního vedení VN 10 m, podzemních vedení NN i VN 1 m a distribuční transformační stanice 7 m;
   - Při výkopových pracích nesmí dojít k poškození statiky podpěrných bodů a jejich uzemnění;

2. Podmínkou pro zahájení činnosti v blízkosti zařízení distribuční soustavy, resp. v ochranném pásmu je platné sdělení o existenci zařízení v majetku společnosti ČEZ Distribuce, a. s., pro výše uvedené zájmové území, které získáte prostřednictvím Geoportálu (geoportal.cezdistribuce.cz), při dodržení podmínek uvedených ve sdělení a v tomto vyjádření.

3. Místa křížení a souběhy ostatních zařízení a staveb se zařízeními energetickými, komunikačními sítěmi pro elektronickou komunikaci nebo zařízeními technické infrastruktury musí být vyprojektovány a provedeny v souladu s platnými normami a předpisy, zejména s ČSN 33 2000-5-52, ČSN EN 50110-1, ČSN EN 50341-1, ČSN 73 6005 a PNE 33 0000-6, PNE 33 3301, PNE 34 1050.

4. V případě nadzemního vedení nn budou pro stavby a konstrukce dodrženy odstupové vzdálenosti uvedené v PNE 33 3302 a hranu výkopu doporučujeme při realizaci stavby umístit min. 1 m od základové části podpěrného bodu.

R4P100 ReqType:Q ReqExtID:0013390861 ProcesID:CS-20221213T101059-0001 DocExtID:0000000056914677 BOID:001A4A1A122F1EDD9ED8C1E4A36B0B18
BONM:ZISUCSPRN DocType:CZ05IAa/(6) SAPtyp:Dopis-DOP-D35 ZakID:0021024095 DocID:0010450698 42 IA:5\p22-224977759 Ver:X586D229 QUICK str:2 list:1

5. Při realizaci stavby a/nebo provádění související činnosti nesmí dojít v žádném případě k nebezpečnému přiblížení osob, věcí, zařízení nebo mechanismů a strojů k živým částem pod napětím, tj. musí být dodržena minimální vzdálenost 1 m od živých částí zařízení nn, 2 m od vedení vn a 3 m od vedení vvn dle PNE 33 0000-6 s vazbou na ČSN EN 50110-1, pokud není větší vzdálenost stanovena v jiném předpisu (např. ČSN ISO 12480-1). V případě, že nebude možné tuto vzdálenost dodržet, je žadatel povinen požádat o vypnutí předmětného elektrického zařízení, případně o dočasné zaizolování vodičů nn.

6. Pracovníci provádějící práce budou prokazatelně poučeni o nebezpečí, které hrozí při nedodržení bezpečnostních předpisů. S ohledem na provádění prací v blízkosti zařízení distribuční soustavy, resp. v ochranném pásmu upozorňujeme na možnost nebezpečných vlivů od elektrického zařízení. Opatření proti těmto vlivům je na straně žadatele, dodavatele prací nebo jimi pověřených osobách. ČEZ Distribuce, a. s., nepřevezme žádnou zodpovědnost za případné škody, které vzniknou následkem poruchy nebo havárie elektrického zařízení za nepředvídaných okolností nebo nedodržením výše uvedených podmínek.

7. Stavbou nebude narušeno stávající uzemnění nadzemního vedení ani statika podpěrných bodů. Nebude-li možné toto dodržet je nutné situaci řešit formou přeložky zařízení distribuční soustavy ve smyslu § 47 zákona č. 458/2000 Sb., v platném znění.

8. V případě činnosti a/nebo stavby v blízkosti elektrického vedení, resp. v ochranném pásmu bude dotčený prostor ze všech stran možného přístupu/vjezdu po celou dobu realizace viditelně označen výstražnou cedulí.

9. Umístěním stavby nesmí dojít ke ztížení přístupu našich pracovníků a pracovníků námi pověřených firem k zařízení v majetku společnosti ČEZ Distribuce, a. s. Při případné úpravě povrchu nesmí dojít ke změně výškové nivelity země oproti současnému stavu.

10. Musí být dodrženy Podmínky pro práce v ochranných pásmech zařízení, které jsou v platném znění k dispozici na www.cezdistribuce.cz, popř. jsou součástí vydaného sdělení o existenci zařízení v majetku společnosti ČEZ Distribuce, a. s.

11. Dojde-li k obnažení podzemního vedení nebo k poškození energetického zařízení, sítě pro elektronickou komunikaci nebo zařízení se sítí pro elektronickou komunikaci související nebo zařízení technické infrastruktury ve vlastnictví ČEZ Distribuce, a. s., nahlaste nám prosím tuto skutečnost bezodkladně jako poruchu na bezplatnou linku 800 850 860. Poškození nebo mimořádné události způsobené na zařízení žadatelem, dodavatelem prací nebo jimi pověřenými osobami budou opraveny na náklady viníka. Zahrnutí obnažených, případně poškozených částí podzemního vedení může být provedeno pouze po souhlasu vydaném společností ČEZ Distribuce, a. s.

12. Toto vyjádření se nevztahuje na zařízení v majetku společností ČEZ ICT Services, a. s., a Telco Pro Services, a. s.

D0000000101811393907

Provozovatel distribuční soustavy si vyhrazuje právo odvolat souhlas kdykoli, zjistí-li, že podmínky stanovené v tomto vyjádření nejsou dodrženy. Pokud zjištěné nedostatky nebyly odstraněny ani na základě písemné výzvy ve stanoveném termínu, je žadatel povinen uvést ochranné pásmo do původního stavu a zdržet se provozování jakékoli činnosti, kterou zákon výslovně zakazuje.

S pozdravem

Ing. Jiří Richterek
Vedoucí oddělení Správa vvn a stanic
ČEZ Distribuce, a. s.

3

naše značka
5002749024

vyřizuje
Milena Jurmanová

datum
08.02.2023

Ing. František Marcián
Za Sokolovnou 323
66461 Rajhradice

Věc:
DVT Nemilanka, Nemilany, těžba sedimentu a oprava toku

K.ú. - p.č.: Nemilany , Slavonín , Kožušany

Stavebník: Povodí Moravy, s.p. , Dřevařská 932/11 , 60200 Brno

Účel stanoviska: Povolení stavby - stavební režim (ÚR+SP)

GasNet, s.r.o., jako provozovatel distribuční soustavy (PDS) a technické infrastruktury, zastoupený GasNet Služby, s.r.o., vydává toto stanovisko:

****
UPOZORNĚNÍ: Vaše stavba byla zařazena do režimu se zvýšeným dozorem nad stavební činností v ochranném a bezpečnostním pásmu PZ. Důkladně se prosím seznamte s obsahem stanoviska, proveďte oznámení o zahájení stavební činnosti, objednejte si vytýčení a postupujte podle pokynů uvedených ve stanovisku. Společnost GasNet s.r.o. požaduje přizvat ke kontrole provedení stavební činnosti a zda nedošlo k poškození majetku společnosti. Pokud nedojde ke splnění těchto povinností bude společnost GasNet s.r.o. nucena zahájit řízení o narušení ochranného pásma PZ a nebude souhlasit s užíváním Vaší stavby.
****

Stanovisko odboru EPZ - VTL (Ing. Martin Majkut):

K Vašemu požadavku sdělujeme, že v oblasti výše uvedené stavby (dle předloženésituace EMP), se nachází vysokotlaký (dále jen VTL) plynovod DN 300, vč. souvisejícího příslušenství, které je nutno rovněž respektovat.

Ochranné pásmo VTL plynovodu je 4 m na obě strany od plynovodu.
Bezpečnostní pásmo VTL plynovodu DN 300 je 40 m na obě strany od plynovodu.

Při realizaci stavby požadujeme dodržet následující podmínky:

1. Stavba bude probíhat v souladu se zákonem číslo 458/2000 Sb., ČSN EN 1594, TPG 700 03 a TPG 702 04 (Technická pravidla Gas).

VODNÍ TOK:
- řešený vodní tok kříží výše uvedené VTL plynovody;
- při čištění koryta nesnižovat krytí VTL plynovodu pod hranici 0,5 m (dle TPG 702 04, čl. 4.2.6 – min. krytí plynovodu pode dnem nesplavného toku);
- vysoušení sedimentů provádět min. 10 m od VTL plynovodu;
- při provádění prací nepoškodit VTLplynovod ani jeho příslušenství, vč. stability jeho uložení;

2. Před zahájením prací je potřeba provést vytýčení našeho zařízení, a to na základě Vaší objednávky - https://dpo.gasnet.cz/zadost-o-vytyceni

3. VŠEOBECNÉ PODMÍNKY:

- nepoškodit nadzemní části VTL plynovodu (orientační sloupky, uzávěry atd.);
- nesnižovat ani nezvyšovat stávající krytí VTL plynovodu nad stanovený rámec;
-v ochranném pásmu VTL plynovodu neskladovat žádný stavební ani jiný materiál;
- odstavování vozidel a techniky provádět 10 m od VTLplynovodu;
- případné dočasné zařízení staveniště (maringotky, mobilní buňky atd.) umístit min. 15 m od předmětného VTL plynovodu;
- po dobu stavby požadujeme zabezpečit VTL plynovod proti mechanickému poškození vhodným způsobem (přejezdy zabezpečit silničnímipanely, ochranné pásmo VTL plynovodu ohraničit výstražnou páskou);

Před záhozem v exponovaných místech a po dokončení stavebníchprací přizvěte zaměstnance provozu a údržby sítí GasNet Služby, s.r.o. ke kontrole, vydání souhlasu s provozem nového zařízení a provedení zápisu do stavebního deníku, kontakty na https://dpo.gasnet.cz/zadost-o-vytyceni
Zápis o provedené kontrole bude sloužit jako doklad ke kolaudaci/užívání/dokončení stavby.

Budou-li splněny výše uvedené podmínky, s předmětnou akcí souhlasíme.

GasNet Služby, s.r.o. si vyhrazuje právo vydání případných dalších podmínek, pokud by to okolnosti výstavby vyžadovaly. Případné změny v PDpožadujeme předložit k odsouhlasení.
==========
=
Stanovisko EPZ- STL (Jurmanová Milena):

V ZÁJMOVÉM ÚZEMÍ STAVBY SE dále NACHÁZÍ TATO PLYNÁRENSKÁ ZAŘÍZENÍ A PLYNOVODNÍ PŘÍPOJKY:

-STL plynovodydN 63,90,160,110 a STL přípojky plynu (dále jen PZ)

Ochranné pásmo STL plynovodů a přípojek je v zastavěném území obce 1 m na obě strany od půdorysu.

Pro čištění vodotečí požadujeme dodržet tyto podmínky:

- Před zahájením stavby je nutné provést vytyčení plynárenského zařízení a plynovodních přípojek (dále jen PZ).
- Vyčištěním koryta vodního toku nesmí dojít ke snížení krytí PZ.
- Při čištění nesmí dojít k přemístění nebo poškození nadzemních částí plynovodů (orientační sloupky, trasové uzávěry).
- V případě odkrytí plynovodu kontaktujte pracovníka, který prováděl vytyčení PZ.
- Pálení hořlavého odpadu (trávy, náletových dřevin atd.) požadujeme provádět alespoň 10 m od PZ.

Nivelita dna vodoteče:
Po provedení stavby bude krytí plynovodu ve dně koryta min 1,5 m. tato hodnota je v souladu s TPG 70201.

Při realizaci zemních prací je třeba dbát zvýšené opatrnosti!!

Požadujeme zachovat krytí plynárenského zařízení dle ČSN 736005 a poklopy armatur a to i v místech kde dojde k jakékoliv skrývce povrchu.

V případě nedodržení krytíPZ bude plynovod nebo plynovodní přípojky přeloženy na náklad investora a je nutno požádat o vyjádření k přeložce.

Veškeré zemní práce v OP budou prováděny výhradně ručním způsobem.

Při realizaci stavby je nutno dodržovat veškerá pravidla stanovená pro práce v ochranném pásmu plynárenského zařízení, které činí 1 m na každou stranu měřeno kolmo od osy plyn.zařízení. V tomto pásmu nesmí být umísťovány žádné nadzemní stavby, prováděna skládka materiálu a výšková úprava terénu, pojíždění těžkou mechanizací poze s ochranou PZ.

Zařízení staveniště umístit mimo ochranné pásmo plyn.zařízení

PŘED ZAHÁJENÍM STAVBY BUDE PROVEDENO PŘESNÉ VYTYČENÍ a zabezpečení všech poklopů na PZ- https://dpo.gasnet.cz/zadost-o-vytyceni

- Následně budou provedeny ručně kopané sondy za účelem zjištění skutečné hloubky uložení plynovodů a přípojek, které jsou zpravidla umístěny výše než je povrch plynovodu.

Poskytnutý zákres je pouze ORIENTAČNÍ
Vytyčení je zdarma.

Toto stanovisko se nevztahuje k jakémukoliv zásahu na stávajícím plynárenském zařízení PZ (přeložka, odpojení, úprava, osazení ochranné trubky, chráničky apod.). Případný zásah na PZ musí být řešen samostatným stanoviskem. Kontaktní osoba pro přeložku (technik PPZ v příslušné oblasti) viz kontaktní systém: http://www.gasnet.cz/cs/kontaktni-system/

Budou-li splněny výše uvedené podmínky, s předmětnou akcí souhlasíme.

GasNet Služby,s.r.o. si vyhrazuje právo vydání případných dalších podmínek, pokud by to okolnosti výstavby vyžadovaly

==========

V rozsahu této stavby souhlasíme s povolením stavby dle zákona 183/2006 Sb. ve znění pozdějších předpisů. Tento souhlas platí pro územní řízení, řízení o územním souhlasu, veřejnoprávní smlouvy pro umístění stavby, zjednodušené územní řízení, ohlášení, stavební řízení, společné územní a stavební řízení, vodoprávní řízení, veřejnoprávní smlouvu o provedení stavby nebo oznámení stavebního záměru s certifikátem autorizovaného inspektora.

Pokud se stane stanovisko v době své platnosti součástí rozhodnutí stavebního úřadu (bude citována naše značka stanoviska), prodlužuje se jeho platnost o dobu platnosti rozhodnutí stavebního úřadu.

V zájmovém území se mohou nacházet plynárenská zařízení jiných vlastníků či správců, případně i dlouhodobě nefunkční/ neprovozovaná plynárenská zařízení bez dostupných informací o jejich poloze a vlastnictví.
Plynárenská zařízení a plynovodní přípojky (dále jen PZ) jsou dle ust. § 2925 zákona č. 89/2012 Sb., občanského zákoníku, provozovány jako zařízení zvlášť nebezpečná a z tohoto důvodu jsou chráněna ochranným pásmem dle zákona č.458/2000 Sb. ve znění pozdějších předpisů.

Rozsah ochranného pásma je stanoven v zákoně 458/2000 Sb. ve znění pozdějších předpisů.

Stavební činnosti je možné realizovat pouze při dodržení podmínek stanovených v tomto stanovisku. Nebudou-li tyto podmínky dodrženy, budou stavební činnosti považovány dle § 68 zákona č.458/2000 Sb. ve znění pozdějších předpisů za činnost bez našeho předchozího souhlasu. Při každé změně projektu nebo stavby (zejména trasy navrhovaných inženýrských sítí) je nutné požádat o nové stanovisko k této změně.

Nedodržení podmínek uvedených v tomto stanovisku zakládá odpovědnost stavebníka za vzniklé škody.

Za stavební činnosti se pro účely tohoto stanoviska považují všechny činnosti prováděné v ochranném pásmu PZ (tzn. bezvýkopové technologie a terénní úpravy) a činnosti mimo ochranné pásmo, pokud by takové činnosti mohly ohrozit bezpečnost a spolehlivost PZ (např. trhací práce, sesuvy půdy, vibrace, apod.).

Případné zřizování staveniště, skladování materiálů, stavebních strojů apod. bude realizováno mimo ochranné pásmo PZ (není-li ve stanovisku uvedeno jinak).

Při použití nákladních vozidel, stavebních strojů a mechanismů požadujeme zabezpečit případný přejezd přes PZ uložením betonových panelů v místě přejezdu PZ.

PŘI REALIZACI STAVBY BUDOU DODRŽENY TYTO PODMÍNKY PRO PROVÁDĚNÍ STAVEBNÍ ČINNOSTI:

(1) Před zahájením stavební činnosti bude provedeno vytyčení trasy a přesné určení uložení PZ. Vytyčení trasy provede příslušná regionální oblast ZDARMA. Formulář a kontakt naleznete na https://www.gasnet.cz/cs/ds-vytyceni-pz/, lze využít QR kód, který je uveden v tomto stanovisku. Při podání žádosti uvede žadatel naši značku (číslo jednací) uvedenou v úvodu tohoto stanoviska a sdělí termín zahájení a ukončení stavby. O provedeném vytyčení trasy bude sepsán protokol. Přesné určení uložení PZ (sondou)je povinen provést stavebník na svůj náklad.
BEZ VYTYČENÍ TRASY A PŘESNÉHO URČENÍ ULOŽENÍ PZ STAVEBNÍKEM NESMÍ BÝT VLASTNÍ STAVEBNÍ ČINNOST ZAHÁJENA. VYTYČENÍ POVAŽUJEME ZA ZAHÁJENÍ STAVEBNÍ ČINNOSTI V OCHRANNÉM A BEZPEČNOSTNÍM PÁSMU PZ. PROTOKOL O VYTYČENÍ MÁ PLATNOST 2 MĚSÍCE.

(2)Stavebník je povinen stavebnímu podnikateli prokazatelně předat kopii tohoto stanoviska. Převzetí kopie stvrdí stavební podnikatel stavebníkovi svým podpisem a zápisem do stavebního deníku. Pracovníci provádějící stavební činnosti budou prokazatelně seznámeni s polohou PZ, rozsahem ochranného pásma a těmito podmínkami.

(3) Bude dodržena mj. ČSN 73 6005, TPG 702 01, TPG 702 04, TPG 700 03, zákon č.458/2000 Sb. ve znění pozdějších předpisů, případně další předpisy související s uvedenou stavbou.

(4) Při provádění stavební činnosti v ochranném pásmu PZ vč. přesného určení uložení PZ je stavebník povinen učinit taková opatření, aby nedošlo k poškození PZ nebo ovlivnění jejich bezpečnosti a spolehlivosti provozu. Nebude použito

nevhodného nářadí, zemina bude těžena pouze ručně bez použití pneumatických, elektrických, bateriových a motorových nářadí.

(5) V případě použití bezvýkopových technologií (např. protlaku) bude před zahájením stavební činnosti provedeno úplné obnažení PZ v místě křížení na náklady stavebníka. Technologie musí být navržena tak, aby v místě křížení nebo souběhu s PZ byl dostatečný stranový nebo výškový odstup od PZ, který zajistí nepoškození PZ během prací a to s ohledem na použitou bezvýkopovou technologii a všechny její účinky na okolní terén. V případě, že nemůže být tato podmínka dodržena, nesmí být použita bezvýkopová technologie.

(6) Odkrytá PZ budou v průběhu nebo při přerušení stavební činnosti řádně zabezpečena proti jejich poškození.

(7) Poklopy uzávěrů a ostatních armatur na PZ, vč. hlavních uzávěrů plynu (HUP) na odběrném plynovém zařízení udržovat stále přístupné a funkční po celou dobu trvání stavební činnosti.

(8) Bude zachována hloubka uložení PZ (není-li ve stanovisku uvedeno jinak).

(9) Stavebník je povinen neprodleně oznámit každé i sebemenší poškození PZ (vč. drobných vrypů do PE potrubí, poškození izolace, signalizačního vodiče, výstražné fólie, markeru atd.) na telefon 1239.

(10) Před provedením zásypu výkopu a v průběhu stavby bude provedena kontrola dodržení podmínek stanovených pro stavební činnosti v ochranném pásmu PZ. Povinnost kontroly se vztahuje i na PZ, která nebyla odhalena. Kontrolu provede příslušná regionální oblast (formulář a kontakt naleznete na https://www.gasnet.cz/cs/ds-vytyceni-pz/, lze využít QR kód, který je uveden v tomto stanovisku). Při žádosti uvede žadatel naši značku (číslo jednací) uvedenou v úvodu tohoto stanoviska. Kontrolu je třeba objednat min. 5 dnů předem.
Předmětem kontroly je také ověření dodržení stanovené odstupové vzdálenosti staveb, které byly povoleny v ochranném a bezpečnostním pásmu PZ.

(11) O provedené kontrole bude sepsán protokol. Bez provedené kontroly nesmí být PZ zasypána. Stavebník je povinen na základě výzvy provozovatele PZ, nebo jeho zástupce doložit průkaznou dokumentaci o nepoškození PZ během výstavby nebo provést na své náklady kontrolní sondy v místě styku stavby s PZ.

(12) Plynárenské zařízení a plynovodní přípojky budou před zásypem výkopu řádně podsypány a obsypány, bude provedeno zhutnění a bude osazena výstražná fólie žluté barvy, to vše v souladu s předpisem provozovatele distribuční soustavy „Zásady pro projektování, výstavbu, rekonstrukce a opravy", který naleznete na https://www.gasnet.cz/cs/technicke-dokumenty/ a v souladu s ČSN EN 12007-1-4, TPG 702 01, TPG 702 04.

(13) Neprodleně po skončení stavební činnosti budou řádně osazeny všechny poklopy a nadzemní prvky PZ.

(14) Pokud stavebník nedodrží podmínky stanovené tímto stanoviskem bude činnost stavebníka vyhodnocena provozovatelem PZ jako narušení ochranného nebo bezpečnostního pásma PZ a budou z toho vyvozeny příslušné důsledky.

Platí pouze pro území vyznačené v příloze tohoto stanoviska a to 24 měsíců ode dne jeho vydání.

V případě dotčení pozemku v majetku společnosti GasNet, s.r.o. je třeba dále projednat smluvní vztah k tomuto pozemku. Kontakt na projednání naleznete na adrese www.gasnet.cz/cs/kontaktni-system/, činnost "Smluvní vztahy - pozemky a budovy plynárenských zařízení".

3

Za správnost a úplnost dokumentace předložené s žádostí včetně jejího souladu s platnými předpisy plně zodpovídá její zpracovatel. Stanovisko nenahrazuje případná další stanoviska k jiným částem stavby.

V případě další korespondence nebo jednání (např. změna stavby) uvádějte naši značku - 5002749024 a datum tohoto stanoviska. Kontakty jsou k dispozici na https://www.gasnet.cz/cs/kontaktni-system/.

GasNet, s.r.o.
zastoupená společností GasNet Služby, s.r.o., IČ 27935311
Milena Jurmanová
Technik externích požadavků-Morava
Oddělení zpracování ext.požadavků-Morava
MILENA.JURMANOVA@GASNET.CZ

Zažádejte o vytyčení

Přílohy: Orientační zákres plynárenského zařízení, Detailní zákres plynárenského zařízení, Detailní zákres plynárenského zařízení, Detailní zákres plynárenského zařízení, Ověřená příloha žadatele, Ověřená příl

Příloha: Orientační zákres plynárenského zařízení. Tato příloha je nedílnou součástí stanoviska č. 5002749024 ze dne 08.02.2023.

Provozovatel DS: GasNet, s.r.o.; Stavebník: Povodí Moravy, s.p. , Dřevařská 932/11 , 60200 Brno. K.ú.: Nemilany , Slavonín , Kožušany.

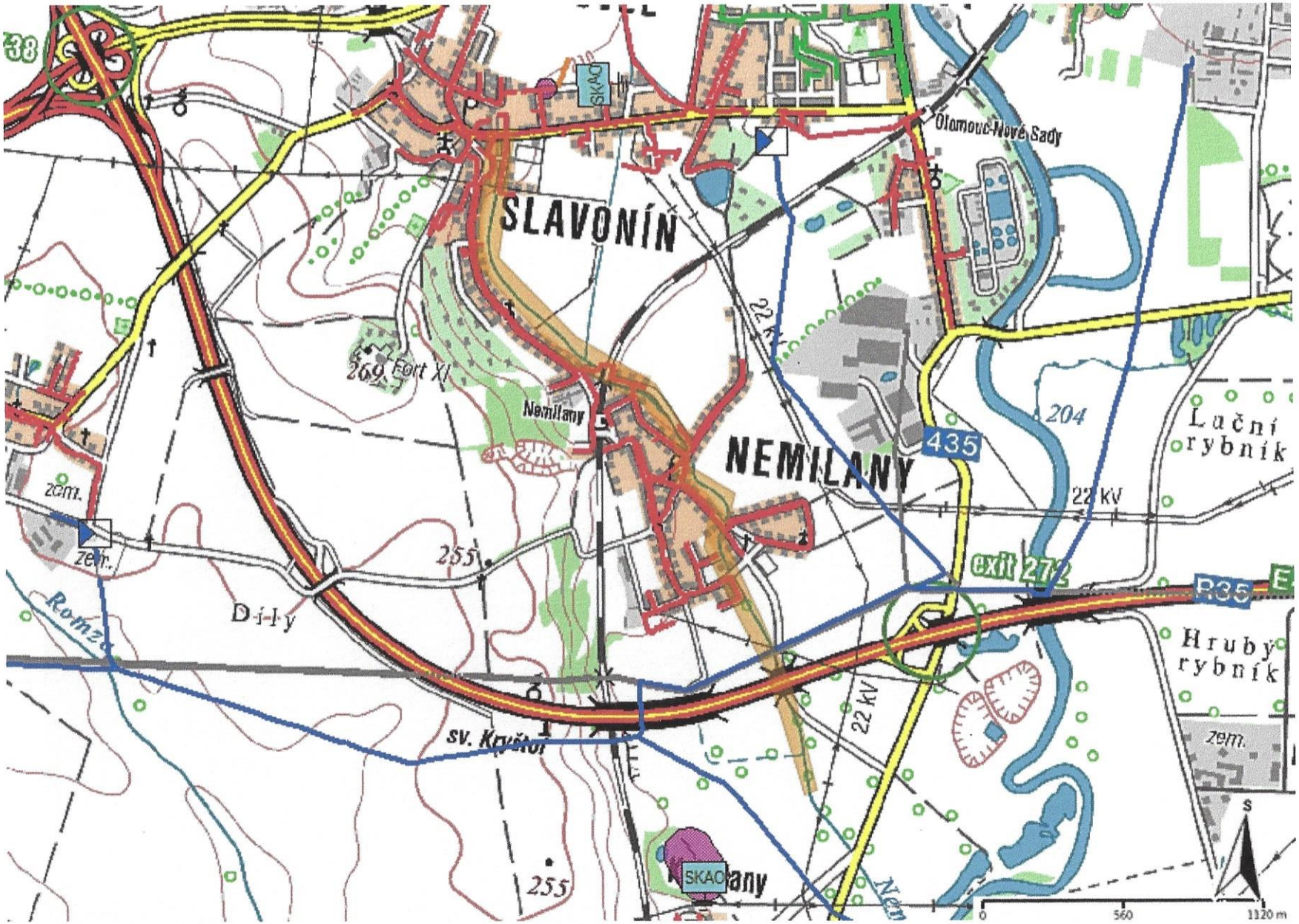

Legenda:

linie plynovodu	
NTL	
STL	
VTL	
VVTL	
nefunkční	
plánovaná stavba před realizací	
ve výstavbě, neuvedeno do provozu	
	regulační stanice
	ochranné zařízení
	kabel
	elektropřípojka
	kabel protikorozní ochrany
	anodové uzemnění
	stanice katodové ochrany
	pásmo vlivu anodového uzemnění SKAO
	neplynovodní zařízení/ technologie (linie/ bod/plocha)

Příloha: Detailní zákres plynárenského zařízení. Tato příloha je nedílnou součástí stanoviska č. 5002749024 ze dne 08.02.2023.

Provozovatel DS: GasNet, s.r.o.; Stavebník: Povodí Moravy, s.p. , Dřevařská 932/11 , 60200 Brno. K.ú.: Nemilany , Slavonín , Kožušany.

Legenda:

linie plynovodu	
NTL	
STL	
VTL	
VVTL	
nefunkční	
plánovaná stavba před realizací	
ve výstavbě, neuvedeno do provozu	
	regulační stanice
	ochranné zařízení
	kabel
	elektropřípojka
	kabel protikorozní ochrany
	anodové uzemnění
SKAO	stanice katodové ochrany
	pásmo vlivu anodového uzemnění SKAO
	neplynovodní zařízení/ technologie (linie/ bod/plocha)

Příloha: Detailní zákres plynárenského zařízení. Tato příloha je nedílnou součástí stanoviska č. 5002749024 ze dne 08.02.2023.

Provozovatel DS: GasNet, s.r.o.; Stavebník: Povodí Moravy, s.p. , Dřevařská 932/11 , 60200 Brno. K.ú.: Nemilany , Slavonín , Kožušany.

Legenda:

	linie plynovodu
	NTL
	STL
	VTL
	VVTL
	nefunkční
	plánovaná stavba před realizací
	ve výstavbě, neuvedeno do provozu
	regulační stanice
	ochranné zařízení
	kabel
	elektropřípojka
	kabel protikorozní ochrany
	anodové uzemnění
SKAO	stanice katodové ochrany
	pásmo vlivu anodového uzemnění SKAO
	neplynovodní zařízení/ technologie (linie/ bod/plocha)

Příloha: Detailní zákres plynárenského zařízení. Tato příloha je nedílnou součástí stanoviska č. 5002749024 ze dne 08.02.2023.

Provozovatel DS: GasNet, s.r.o.; Stavebník: Povodí Moravy, s.p. , Dřevařská 932/11 , 60200 Brno. K.ú.: Nemilany , Slavonín , Kožušany.

Legenda:

	linie plynovodu
	NTL
	STL
	VTL
	VVTL
	nefunkční
	plánovaná stavba před realizací
	ve výstavbě, neuvedeno do provozu
	regulační stanice
	ochranné zařízení
	kabel
	elektropřípojka
	kabel protikorozní ochrany
	anodové uzemnění
SKAO	stanice katodové ochrany
	pásmo vlivu anodového uzemnění SKAO
	neplynovodní zařízení/ technologie (linie/ bod/plocha)

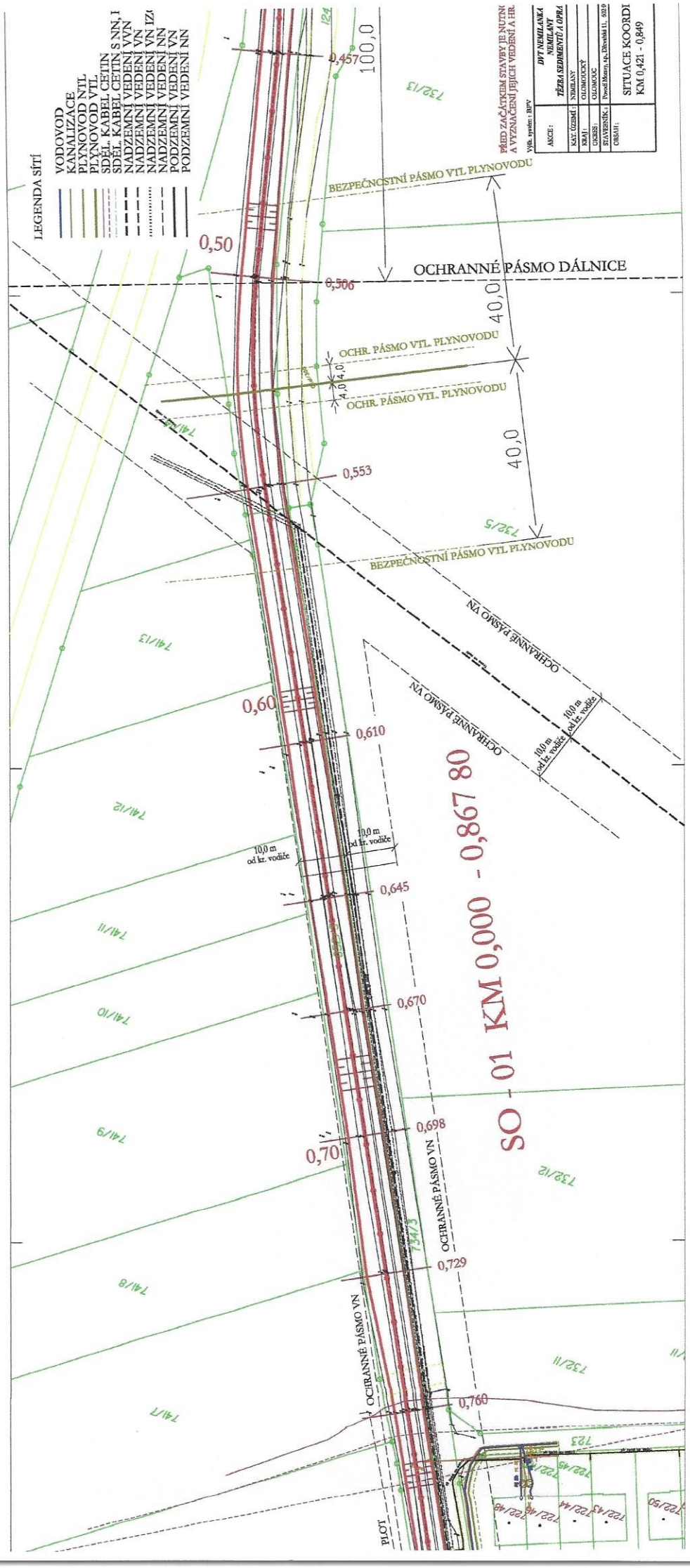
LEGENDA SÍTÍ
VODOVOD
KANALIZACE
PLYNOVOD NTL
PLYNOVOD VTL
SDĚL. KABEL CETIN
SDĚL. KABEL CETIN S NN, I
NADZEMNÍ VEDENÍ VVN
NADZEMNÍ VEDENÍ VN
NADZEMNÍ VEDENÍ VN IZ
NADZEMNÍ VEDENÍ NN
PODZEMNÍ VEDENÍ VN
PODZEMNÍ VEDENÍ NN
PŘED ZAČÁTKEM STAVBY JE NUTN
A VYZNAČENÍ JEJICH VEDENÍ A HR.
Výšk. systém : BPV
AKCE :
DVT NEMILANKA
NEMILANY
TĚŽBA SEDIMENTŮ A OPRA
KAT. ÚZEMÍ :
NEMILANY
KRAJ :
OLOMOUCKÝ
OKRES :
OLOMOUC
STAVEBNÍK :
Povodí Moravy, sp., Dřevařská 11, 602 0
OBSAH :
SITUACE KOORDI
KM 0,421 - 0,849
BEZPEČNOSTNÍ PÁSMO VTL PLYNOVODU
OCHRANNÉ PÁSMO DÁLNICE
OCHR. PÁSMO VTL. PLYNOVODU
OCHR. PÁSMO VTL. PLYNOVODU
BEZPEČNOSTNÍ PÁSMO VTL PLYNOVODU
OCHRANNÉ PÁSMO VN
OCHRANNÉ PÁSMO VN
OCHRANNÉ PÁSMO VN
10,0 m od kr. vodiče
10,0 m od kr. vodiče
10,0 m od kr. vodiče
10,0 m od kr. vodiče
0,457
0,50
0,506
0,553
0,60
0,610
0,645
0,670
0,698
0,70
0,729
0,760
100,0
40,0
40,0
4,0
4,0
SO - 01 KM 0,000 - 0,867 80
PLOT
732/13
741/13
741/12
741/11
741/10
741/9
741/8
741/7
732/12
732/11
734/3
723
722/45
722/44
722/43
722/48
722/50

3

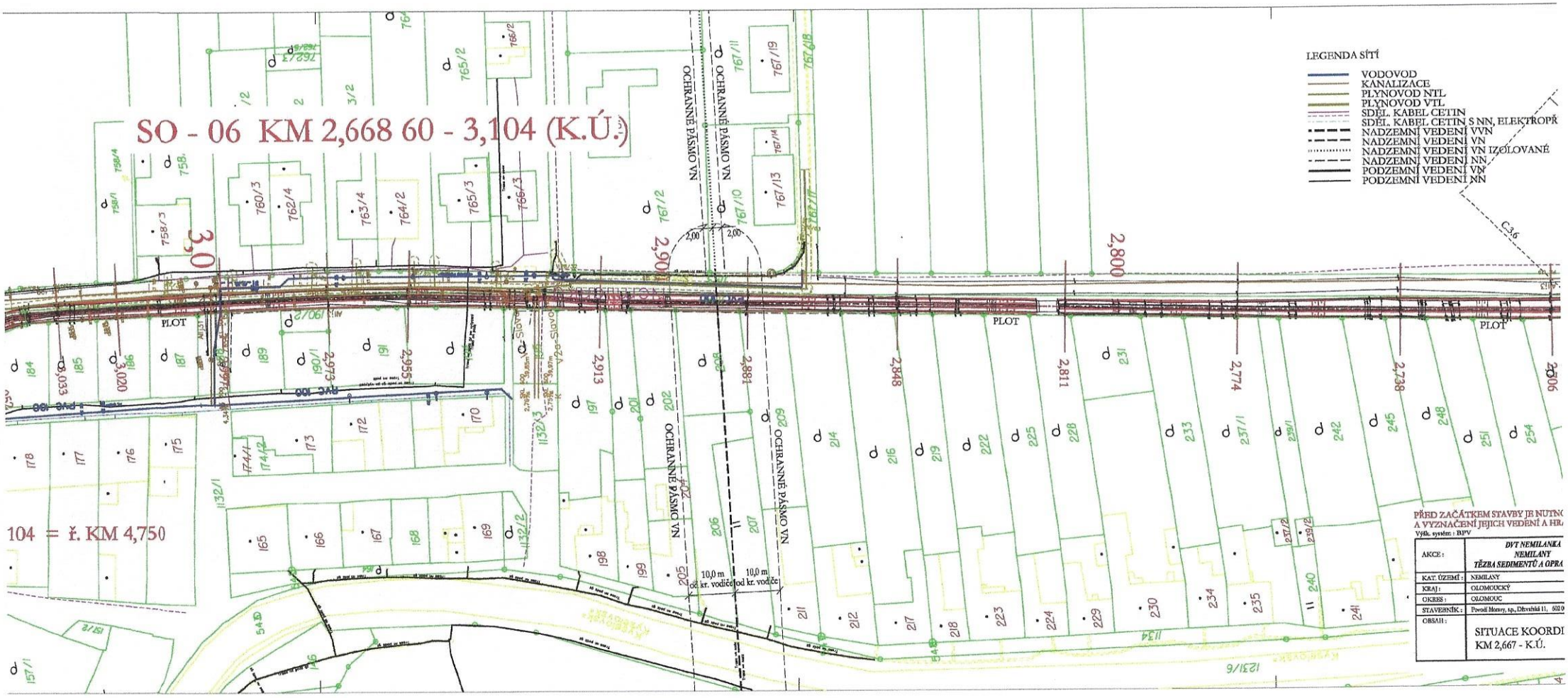
SO - 06 KM 2,668 60 - 3,104 (K.Ú.)
104 = ř. KM 4,750
LEGENDA SÍTÍ
VODOVOD
KANALIZACE
PLYNOVOD NTL
PLYNOVOD VTL
SDĚL. KABEL CETIN
SDĚL. KABEL CETIN S NN, ELEKTROPŘ
NADZEMNÍ VEDENÍ VVN
NADZEMNÍ VEDENÍ VN
NADZEMNÍ VEDENÍ VN IZOLOVANÉ
NADZEMNÍ VEDENÍ NN
PODZEMNÍ VEDENÍ VN
PODZEMNÍ VEDENÍ NN
OCHRANNÉ PÁSMO VN
OCHRANNÉ PÁSMO VN
OCHRANNÉ PÁSMO VN
PLOT
PLOT
PLOT
3,0
2,900
2,800
2,913
2,881
2,848
2,811
2,774
2,738
2,706
10,0 m od kr. vodiče
10,0 m od kr. vodiče
PŘED ZAČÁTKEM STAVBY JE NUTN
A VYZNAČENÍ JEJICH VEDENÍ A HR
Výšk. systém: BPV
AKCE:
DVT NEMILANKA
NEMILANY
TĚŽBA SEDIMENTŮ A OPRA
KAT. ÚZEMÍ: NEMILANY
KRAJ: OLOMOUCKÝ
OKRES: OLOMOUC
STAVEBNÍK: Povodí Moravy, sp., Dřevařská 11, 602 0
OBSAH:
SITUACE KOORDI
KM 2,667 - K.Ú.

3

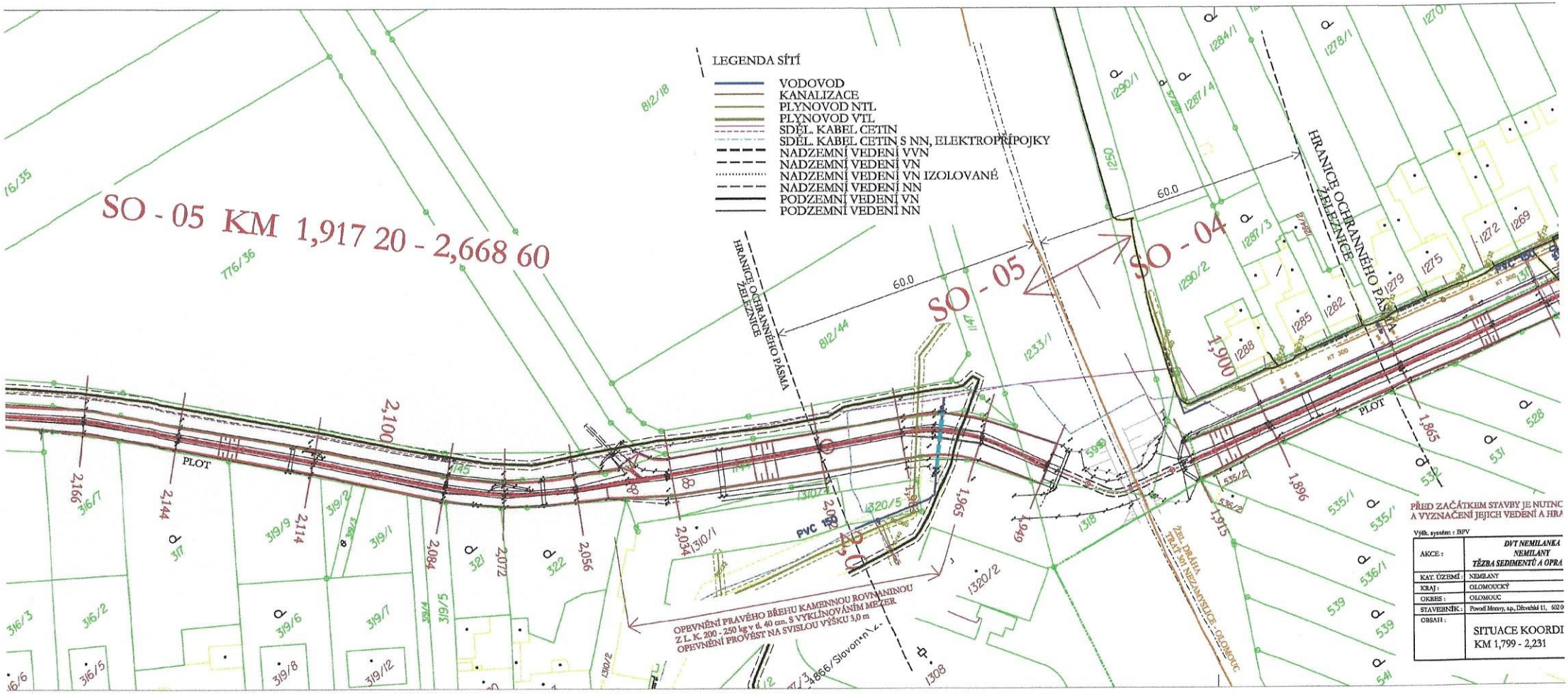
SO - 05 KM 1,917 20 - 2,668 60
LEGENDA SÍTÍ
VODOVOD
KANALIZACE
PLYNOVOD NTL
PLYNOVOD VTL
SDĚL. KABEL CETIN
SDĚL. KABEL CETIN S NN, ELEKTROPŘÍPOJKY
NADZEMNÍ VEDENÍ VVN
NADZEMNÍ VEDENÍ VN
NADZEMNÍ VEDENÍ VN IZOLOVANÉ
NADZEMNÍ VEDENÍ NN
PODZEMNÍ VEDENÍ VN
PODZEMNÍ VEDENÍ NN
SO - 05
SO - 04
HRANICE OCHRANNÉHO PÁSMA ŽELEZNICE
60.0
PLOT
OPEVNĚNÍ PRAVÉHO BŘEHU KAMENNOU ROVNANINOU
Z L. K. 200 - 250 kg v t. d. 40 cm, S VYKLÍNOVÁNÍM MEZER
OPEVNĚNÍ PROVÉST NA SVISLOU VÝŠKU 3,0 m
ŽEL. DRÁHA TRAŤ 301 NEZAMYSLICE - OLOMOUC
PŘED ZAČÁTKEM STAVBY JE NUTNÉ
A VYZNAČENÍ JEJICH VEDENÍ A HRA
Výšk. systém : BPV
AKCE :
DVT NEMILANKA
NEMILANY
TĚŽBA SEDIMENTŮ A OPRA
KAT. ÚZEMÍ :
NEMILANY
KRAJ :
OLOMOUCKÝ
OKRES :
OLOMOUC
STAVEBNÍK :
Povodí Moravy, s.p., Dřevařská 11, 602 0
OBSAH :
SITUACE KOORDI
KM 1,799 - 2,231

MORAVSKÁ VODÁRENSKÁ

4

Váš dopis zn.: **elektronické podání**
Ze dne: **03.01.2023**
Jednací číslo: **MOVOZADOC-030123-05**
Vyřizuje: **Ing. Milan Vodáček**
Telefon: **585 536 253**
E-mail: **milan.vodacek@smv.cz**
Datum: **10.01.2023**

Žadatel:
Ing. František Marcián
Za Sokolovnou 323
664 61 Rajhradice

Vyjádření ke stavbám bez připojení na vodovod a kanalizaci

provozovaných společností

Moravská vodárenská, a.s. (dále jen "MOVO"), region Olomouc

Název akce: **DVT Nemilanka, Nemilany, těžba nánosů a oprava toku**
Typ řízení: **Stavební řízení**
Typ stavby: **ostatní (stavby v OPVZ, vyjádření k existenci sítí atd.)**
Investor: **Povodí Moravy, s.p., Dřevařská 11, 602 00 Brno**
Projektant: **Ing. František Marcián, Za Sokolovnou 323, 664 61 Rajhradice**

Lokalizační údaje:	Okres:	Olomouc
	Obec:	Olomouc
	Název k.ú.:	Slavonín
	Parcela:	-
	Upřesnění:	

Popis stavby:
Oprava toku Nemilanka, těžba sedimentů, k.ú. Slavonín, Nemilany, Kožušany
Upozornění: v předmětných lokalitách se nachází vodárenská infrastruktura ve správě MOVO,a.s. Slavonín - vodovod LT 200, kanalizace KT 300,500 - v ulici Dykova, Jižní, orientačně - souběh i křížení s tokem, Nemilany vodovod PVC 100, 150, kanalizace KT 300 - křížení toku Nemilanka, souběh)

MOVO, a.s., souhlasí s předloženou projektovou dokumentací v případě, že budou splněny následující podmínky:

Podmínky MOVO, a.s., k řešené akci:

1. Pracovník naší společnosti bude před zahájením zemních prací vyzván formou objednávky k vytyčení vodovodu (Ing. Štěpánek, 606 793 945) a kanalizace (p. Kubín, 606 713 883).

Podmínky MOVO, a.s. – ochranná pásma:

2. Při situování objektů požadujeme dodržení ochranného pásma vodovodního a kanalizačního zařízení dle zákona č. 274/2001 Sb. o vodovodech a kanalizacích, které činí u vodovodních řadů a kanalizačních stok do průměru 500mm včetně 1,5m a u vodovodních řadů a kanalizačních stok nad průměr 500mm 2,5m od vnějšího líce potrubí na obě strany. U vodovodních řadů a kanalizačních stok o průměru nad 200mm s uložením v hloubce větší než 2,5m pod terénem se vzdálenosti ochr. pásem zvyšují o 1,0m.
3. Současně zákon platí i v dalších ustanoveních, a to zejména:
   §7 - vlastník a provozovatel vodovodu nebo kanalizace jsou oprávněni za účelem provozování a udržování vstupovat na cizí pozemky nebo stavby, na nichž nebo pod nimiž se vodovod nebo kanalizace nachází

   §23 - v ochranném pásmu vodovodního nebo kanalizačního řadu nelze:
   a. provádět zemní práce, umísťovat konstrukce, nebo jiná podobná zařízení či provádět činnosti, které omezují přístup k těmto zařízením, nebo by mohly ohrozit jejich technický stav a plynulé provozování

MORAVSKÁ VODÁRENSKÁ, a.s.
Tovární 41, 779 00 Olomouc
Zákaznická linka (T) 840 668 668
(E) smv@smv.cz, www.smv.cz

Společnost je zapsána v obchodním rejstříku
u Krajského soudu v Ostravě, oddíl B, vložka 1943
(IČ) 61859575 , (DIČ) CZ61859575
(Bankovní spojení) 35-5727510207/0100

by VEOLIA

b. vysazovat trvalé porosty
c. provádět skládky
d. provádět terénní úpravy bez písemného souhlasu vlastníka vodovodu, či kanalizace, popřípadě provozovatele

Podmínky MOVO, a.s. – obecné:

4. Zařízení v našem provozování musí zůstat během a po ukončení stavby trvale přístupné pro možné provádění oprav, údržby a manipulace.
5. Pokud dojde k poškození zařízení v provozování MOVO, budou tato zařízení opravena nebo uvedena do původního stavu na náklady investora stavby.
6. Požadujeme, aby veškeré poklopy armatur a šachet v provozování MOVO, a.s., byly osazeny na nově upravenou niveletu terénu.
7. Za projektovou dokumentaci odpovídá projektant.
8. Před prováděním výkopových prací je nutné zažádat o vytyčení zařízení v provozování MOVO, a.s.
9. Součástí vytýčení bude i zápis o nepoškozenosti a funkčnosti armatur v lokalitě stavby.
10. Před pokládkou finálních povrchů požadujeme, aby náš zástupce byl přizván ke kontrole nepoškozenosti a funkčnosti armatur, po kontrole vydá písemný souhlas s pokládkou finálního povrchu řešené akce.
11. Při odkrytí či poškození sítí přerušit další práce, zabezpečit sítě před poškozením a bezodkladně tuto skutečnost oznámit zástupci MOVO, a.s.
12. Před zakrytím provedeného díla přizvat zástupce MOVO, a.s. ke kontrole.
13. V místech křížení s podzemními řady v našem provozování požadujeme umístit vedení do chrániček přesahujících 1,0 m na obě strany od vnějšího líce potrubí.
14. Při kladení sítí dodržet vzdálenosti pro souběh nebo křížení sítí dle ČSN 73 6005.
15. Při zásahu do terénu zajistit dostatečné krytí sítí dle ČSN 755401, ČSN 736005, případně ČSN 752130.
16. Při provádění výkopových prací v ochranných pásmech zařízení v našem provozování doporučujeme tyto provádět s maximální obezřetností a ručně.
17. S ohledem na charakter stavby nesmí být nad zařízením v provozování MOVO, uloženým v zemi, či v jeho ochranném pásmu, postaven jakýkoliv další jiný objekt nebo vybudována zpevněná plocha, ani vysazovány trvalé porosty.
18. Jakoukoliv manipulaci na stávajícím zařízení provozování MOVO, a.s., smí provádět pouze naši pověření zaměstnanci.
19. Zařízení staveniště nesmí být situováno na poklopech zařízení v našem provozování - poklopech kanalizačních revizních šachet, armaturních šachet, šoupátek vodovodních řadů, hydrantů nebo přípojek.
20. V případě pojezdu těžké techniky nad vodovodními řady a kanalizačními stokami v našem provozování je nutno potrubí vhodným způsobem zabezpečit, např. překrytí silničními panely.
21. Veškeré změny proti předložené PD musí být řešeny s pověřenými zaměstnanci MOVO a.s.
22. Hrany komunikace (obrubníky, zpomalovací prahy, sklopené obruby apod.) musí být z provozních důvod řešeny tak, aby v nich nebyly umístěny povrchové znaky vodovodu a kanalizací.
23. Vodovody a kanalizace musí být v případě jejich odkrytí zabezpečeny proti poklesu a jejich vybočení. V průběhu výstavby, kdy dojde ke snížení nadloží, nesmí být pojížděno nad vodovody a kanalizacemi těžkou nákladní technikou.

Závěrečné podmínky MOVO, a.s.:

Toto vyjádření je platné rok od data jeho vystavení a za podmínky, že je žadatelem/stavebníkem podepsáno níže uvedené čestné prohlášení. Toto vyjádření zavazuje i právní nástupce stavebníka za předpokladu převzetí veškerých závazku původního žadatele.

MORAVSKÁ VODÁRENSKÁ, a.s.
Tovární 41, 779 00 Olomouc
Zákaznická linka (T) 840 668 668
(E) smv@smv.cz, www.smv.cz

Společnost je zapsána v obchodním rejstříku
u Krajského soudu v Ostravě, oddíl B, vložka 1943
(IČ) 61859575 , (DIČ) CZ61859575
(Bankovní spojení) 35-5727510207/0100

by VEOLIA

MORAVSKÁ VODÁRENSKÁ

4

Ing. Ctirad Grecman
vedoucí oddělení technicko provozní činnosti

MORAVSKÁ VODÁRENSKÁ, a.s.
Tovární 41, 779 00 Olomouc
(IČ) 61859575
(T) +420 585 536 418
(F) +420 585 536 233
(E) ctirad.grecman@smv.cz
www.smv.cz

Čestné prohlášení žadatele/stavebníka *)

Prohlašuji, že stavebnímu úřadu předkládám projektovou dokumentaci ve znění, které bylo předloženo společnosti MORAVSKÁ VODÁRENSKÁ, a.s. k vyjádření.
Současně prohlašuji, že akceptuji veškeré podmínky uvedené ve vyjádření společnosti MORAVSKÁ VODÁRENSKÁ, a.s.

V .....

Dne .....

Jméno a podpis: .....

*) nehodící se škrtnete

MORAVSKÁ VODÁRENSKÁ, a.s.
Tovární 41, 779 00 Olomouc
Zákaznická linka (T) 840 668 668
(E) smv@smv.cz, www.smv.cz

Společnost je zapsána v obchodním rejstříku
u Krajského soudu v Ostravě, oddíl B, vložka 1943
(IČ) 61859575 , (DIČ) CZ61859575
(Bankovní spojení) 35-5727510207/0100

by VEOLIA

SPRÁVA ŽELEZNIC

5

Váš dopis zn. Elektronická žádost
Ze dne 18. listopadu 2022
Naše zn. 45727/2022-SŽ-OŘ OVA-OPS
Č. spisu 882/2022/OPD
Listů/příloh 3/3

Vyřizuje Ing. Šárka Hamalová
Tel./Mobil +420 602 749 328
E-mail hamalova@spravazeleznic.cz

Datum 14. prosince 2022

Ing. František Marcián
Za Sokolovnou 323
664 61 Rajhradice

frantisek.marcian@seznam.cz

Na základě předložené žádosti a dokumentace stavby vydává Správa železnic, státní organizace (dále jen „Správa železnic"), Oblastní ředitelství Ostrava (dále jen „OŘ Ostrava"), podle zákona č. 183/2006 Sb., o územním plánování a stavebním řádu (stavební zákon), v platném znění, toto

Souhrnné stanovisko ke stavebnímu řízení

pro stavbu:

Název stavby:	**DVT Nemilanka, Nemilany, těžení nánosů a oprava toku**
Místo stavby:	**k. ú. Slavonín, Nemilany obec Olomouc**
Trať/žkm:	**č. 301 Nezamyslice - Olomouc /dle KJŘ/; oboustranně v km cca 96,770-96,800**
TUDÚ:	**220114 - Blatec - Olomouc hl.n.**
Pozemek:	**p. č. 1233/1, 1318 v k. ú. Slavonín (Správa železnic)**
Stavebník:	**Povodí Moravy, s.p., Dřevařská 11, 602 00 Brno**
Žadatel/Projektant:	**Ing. František Marcián, Za Sokolovnou 323, 664 61 Rajhradice**

Podle předložené dokumentace se jedná o vyčištění toku Nemilanka od sedimentů na úroveň původního dna, stabilizaci paty svahů toku kamennou patkou, zapuštěnou 60cm pod úroveň původního dna potoka a opevnění břehů kamennou rovnaninou v tl. 40cm do výšky 1,5m nad vyčištěné dno potoka.
V km úpravy vodního toku 1,868-1,915 a 1,949 -2,002 bude akce prováděna v ochranném pásmu dráhy. Pod železnicí je tok Nemilanka zatrubněn stávajícím železobetonovým profilem. V rozsahu zatrubnění, včetně opevnění před a za zatrubněním, není tok ve vlastnictví stavebníka a není součástí této akce. Část toku v km 1,914-1,915 je na pozemku p. č. 1318 v k. ú. Slavonín a část v km 1,949-1,955 je na pozemku p.č. 1233/1 v k. ú. Slavonín (pozemky Správy železnic).
Stavba se nachází v obvodu dráhy a v ochranném pásmu dráhy.

Správa železnic se stavbou situovanou v obvodu dráhy a v ochranném pásmu dráhy s o u h l a s í za předpokladu, že budou splněny následující podmínky:

1. **ČD-Telematika a.s. (ČD-T)**
   /Jana Taťáková, M: 702 153 399, E: Jana.Tatakova@cdt.cz/

- V zájmovém území se **nachází** trasa ŽDK 1 (SŽ), PK 2 (SŽ).
- Před započetím stavby (zemních prací) je nutné zažádat o vytyčení, a to v dostatečném časovém předstihu. Kontaktní osoba pro vytýčení: Radovan Richter, M: 724 644 000.
- Je nutné respektovat vyjádření ČD-Telematika a.s. č. j. 1202222748 ze dne 25. 11. 2022 *(viz příloha č. 1)*.

Správa železnic, státní organizace
zapsána v obchodním rejstříku vedeném Městským soudem v Praze, spisová značka A 48384

Sídlo: Dlážděná 1003/7, 110 00 Praha 1
IČO: 709 94 234 DIČ: CZ 709 94 234
spravazeleznic.cz

Oblastní ředitelství Ostrava
Muglinovská 1038/5,
702 00 Ostrava

2. **Centrum telematiky a diagnostiky (CTD)**
/Dipl. technik Jiří Sládek, T: 972 322 566, M: 725 122 904, E: SladekJ@spravazeleznic.cz/

- Při realizaci akce DVT Nemilanka, Nemilany, těžení nánosů a oprava toku, **dojde** ke styku s telekomunikačním vedením (ŽDK1, PK2) v majetku Správy železnic, které je chráněno ochranným pásmem dle § 102 zákona č. 127/2005 Sb. o elektronických komunikacích, viz vyjádření ČD Telematika č. j. 1202222748 ze dne 25. 11. 2022 *(viz příloha č. 1)*.
- Požadujeme před stavbou objednat u ČD-Telematika a.s. vytyčení těchto kabelů a v případě, že by stavbou došlo k přiblížení k jejich trasám, je nutné projednat způsob jejich ochrany s majitelem, tj. Správa železnic, Centrum telematiky a diagnostiky dle platných Všeobecných podmínek pro kabely Správy železnic.

3. **Správa elektrotechniky a energetiky (SEE)**
/Karla Čepeláková, T: 972 741 200, E: Cepelakova@spravazeleznic.cz/

- Při realizaci Vámi plánovaných vyznačených zemních pracích **dojde** ke styku (souběhu, křížení) s drážními elektroenergetickými zařízeními a jejich součástmi, která jsou chráněna ochranným pásmem dle §46 - zákona č.458/2000Sb. v platném zněn.
- V přiložených situacích jsou informativně zakresleny kabelové trasy ve správě SEE (*viz příloha č. 2*). Před začátkem prací je nutno kabelové trasy vytyčit. Je nutné respektovat přiložené vyjádření č. j.: 1437/2022-SEE (*viz příloha č.2*).

4. **Správa sdělovací a zabezpečovací techniky (SSZT)**
/Ing. Janka Hojgrová, M: 725 344 876, E: Hojgrova@spravazeleznic.cz/

- Kabely SSZT **jsou zakresleny** informativně. (*viz příloha č. 3*).
- Pro přesné vytyčení jejich polohy kabelů před zahájením stavby je nutné zaslat objednávku v předstihu 14-ti dnů na naši adresu a pro urychlení je možné poslat objednávku i e-mailem na adresu E: Hojgrova@spravazeleznic.cz. V objednávce uveďte č. j. tohoto vyjádření. Nejméně 15 dnů před zahájením prací předložte kopii objednávky a toto vyjádření vedoucímu provozního střediska p. **Radku Snášelovi, M: 601 387 028**, který zajistí vytyčení.
- Při křížení je nutné dodržet ČSN 73 6005 a TNŽ 34 2609. Práce v blízkosti kabelů musí být prováděny ručně! Podmínkou umístění stavby je nutnost zabezpečení kabelové trasy, která je v blízkosti plánovaných stavebních prací a mohlo by dojít k poškození těchto kabelů pojížděním stavebních mechanismů.

5. **Správa tratí Olomouc (ST Olomouc)**
/Ing. Jolana Malá, M: 601 574 383, E: MalaJ@spravazeleznic.cz/

- Stavebník informativně oznámí zahájení stavebních prací v ochranném pásmu dráhy vedoucímu Provozního střediska Správy tratí, traťový okrsek Olomouc (vedoucí provozního střediska **p. Jarmil Hlaváč,** HlavacJ@spravazeleznic.cz, **M: 724 089 931**). Bude mu předán kontakt na odpovědnou osobu za realizaci stavebních prací.

6. **Majetkoprávní vypořádání stavby**
6.1. **Odbor obchodních činností (OOČ)**
/Bc. Ivo Horák, M: 602 789 201, E: HorakI@spravazeleznic.cz/

  - Stavbou dojde k dotčení pozemku p. č. 1233/1 a 1318 v k. ú. Slavonín ve vlastnictví České republiky s právem hospodaření Správy železnic, ve správě OŘ Ostrava, a to realizací a umístěním části stavby.
  - V případě dočasných záborů pozemku Správy železnic požadujeme řešit pronájem dotčených pozemku po dobu realizace stavby. Pronájmy vyřizuje Bc. Hana Novotná, M: 725 587 634, e-mail: NovotnaHa@spravazeleznic.cz, na základě samostatné žádosti podané nejpozději 30 dní před zahájením stavby.
  - Stavbou nedojde ke kolizi s pronájmy a prodeji nemovitostí Správy železnic.

7. Všeobecné podmínky

- Stavební mechanizace ani zařízení staveniště nesmí zasahovat do prostoru železniční trati bližšího jak 3,0 m od osy koleje.
- Stavba v řešeném území nesmí narušit stabilitu drážního tělesa výše uvedené železniční trati, provozuschopnost drážních staveb a zařízení a bezpečnost a plynulost železničního provozu.
- Stavebník ani žádný jiný budoucí majitel stavby nebude po Správě železnic ani ČD, a.s. požadovat realizaci žádných opatření či úhradu nákladů plynoucích z důsledků provozování dráhy.

8. Ostatní

Stavebník bude respektovat Vyhl. č. 177/1995 Sb. (Stavební a technický řad drah) v platném znění. Realizací stavby nesmí dojít ke ztížení údržby a rekonstrukce drážních staveb a zařízení.

Toto souhrnné stanovisko nenahrazuje souhlas Drážního úřadu ve smyslu ustanovení § 7 odst. 3, nebo § 9 odst. 1 zákona č. 266/1994, o dráhách, v platném znění. Na žádost stavebníka bude Drážním úřadem v Olomouci, Nerudova 1, vydán Souhlas se stavbou ve smyslu zákona č. 266/1994 Sb., ještě před vydáním stavebního povolení příslušným stavebním úřadem.

Kopii uvedeného souhlasu ke zřízení stavby vydaného Drážním úřadem (vč. kopie ověřeného výkresu situace stavby) požadujeme dodat na Správu železnic, OŘ Ostrava, úsek náměstka ředitele pro techniku – odbor přípravy staveb. (E: ePodatelnaOROVA@spravazeleznic.cz)

Jako účastník řízení trváme na tom, aby **výše uvedené podmínky včetně příloh tohoto souhrnného stanoviska byly stavebníkovi zapracovány do podmínek stavebního povolení jako nezbytně závazné**, s uvedením č.j. a data vydání souhrnného stanoviska.

Toto souhrnné stanovisko se týká předmětné stavby pouze v rozsahu předložené dokumentace stavby s platností **2 let** od data vydání tohoto souhrnného stanoviska. Pokud nebude v této lhůtě vydáno pravomocné rozhodnutí (územní souhlas, stavební povolení apod.), je investor stavby, popř. s jeho souhlasem stavebník povinen zažádat o vydání nového souhrnného stanoviska, podle aktuálních podmínek a platných právních předpisů.

Ing. Jiří Macho
14.12.2022 22:56
Podepsáno elektronicky

Ing. Jiří Macho
ředitel Oblastního ředitelství Ostrava

Přílohy
Příloha č. 1 - Vyjádření ČD-Telematika a.s., č. j. 1202222748 ze dne 25. 11. 2022
- Vyjádření
- Situační výkres
- Všeobecné podmínky pro činnosti na kabelech (a v jejich blízkosti) v majetku Správy železnic, státní organizace (ve správě Centra telematiky a diagnostiky)
- Podmínky pro stavební činnosti v blízkosti komunikačních vedení ve vlastnictví ČD – Telematika a.s.

Příloha č. 2 - Vyjádření SEE, OŘ Ostrava, č. j. 1437/2022-SEE
- Vyjádření
- Schéma kabelu 6kV

Příloha č. 3 - Informační zákres zabezpečovacích kabelů ve správě SSZT, OŘ Ostrava
- Kabelová trasa 96,6-96,8

5

Ověřovací doložka změny datového formátu dokumentu podle § 69a zákona č. 499/2004 Sb.

Doložka číslo: 3237121

Původní datový formát: application/pdf

UUID původní komponenty: 0c142731-b29d-4cfe-b94e-6107be8da323

Jméno a příjmení osoby, která změnu formátu dokumentu provedla:

Systém ERMS (zpracovatel dokumentu Šárka HAMALOVÁ)

Subjekt, který změnu formátu provedl: Správa železnic, státní organizace

Datum vyhotovení ověřovací doložky: 14.12.2022 13:12:01

Správa železnic, státní organizace, Oblastní ředitelství Ostrava

„Souhlas vlastníka dotčených nemovitostí podle ustanovení §184a zákona č. 183/2006Sb. - Stavební zákon, v platném znění, s navrhovaným stavebním záměrem."

Nadále platí podmínky Souhrnného stanoviska vedeném pod č. j. 45727/2022-SŽ-OŘ OVA-OPS ze dne 14. prosince 2022.

Ing. Jiří Macho
26.01.2023 09:54
Podepsáno elektronicky

Datum a podpis: .....

LEGENDA SÍTÍ

- VODOVOD
- KANALIZACE
- PLYNOVOD NTL
- PLYNOVOD VTL
- SDĚL. KABEL CETIN
- SDĚL. KABEL CETIN S NN, ELEKTROPŘÍPOJKY
- NADZEMNÍ VEDENÍ VVN
- NADZEMNÍ VEDENÍ VN
- NADZEMNÍ VEDENÍ VN IZOLOVANÉ
- NADZEMNÍ VEDENÍ NN
- PODZEMNÍ VEDENÍ VN
- PODZEMNÍ VEDENÍ NN

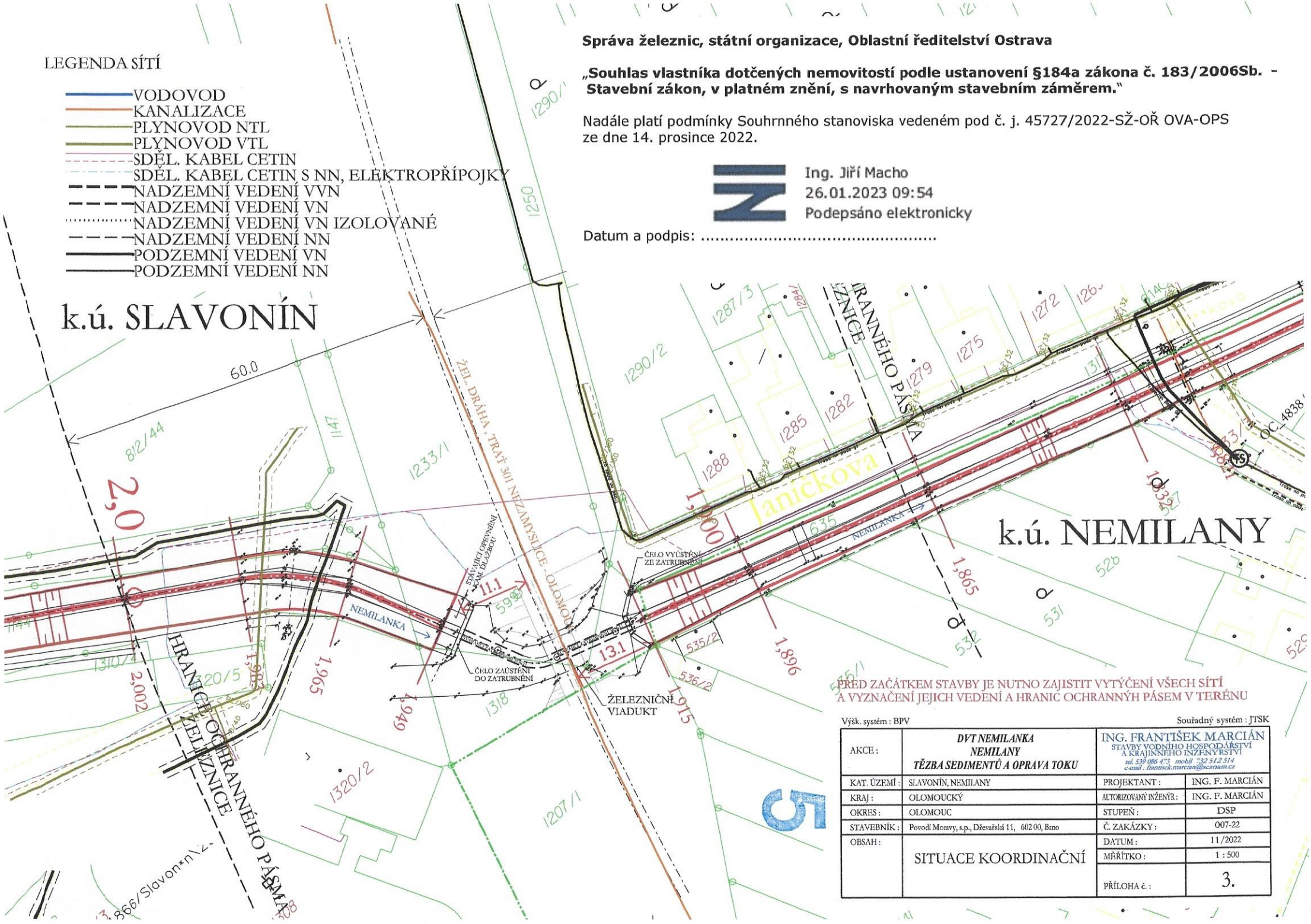

PŘED ZAČÁTKEM STAVBY JE NUTNO ZAJISTIT VYTÝČENÍ VŠECH SÍTÍ A VYZNAČENÍ JEJICH VEDENÍ A HRANIC OCHRANNÝCH PÁSEM V TERÉNU

Výšk. systém : BPV — Souřadný systém : JTSK

AKCE :	*DVT NEMILANKA NEMILANY TĚŽBA SEDIMENTŮ A OPRAVA TOKU*	ING. FRANTIŠEK MARCIÁN STAVBY VODNÍHO HOSPODÁŘSTVÍ A KRAJINNÉHO INŽENÝRSTVÍ tel. 539 086 473 mobil 732 512 514 e-mail : frantisek.marcian@seznam.cz	
KAT. ÚZEMÍ :	SLAVONÍN, NEMILANY	PROJEKTANT :	ING. F. MARCIÁN
KRAJ :	OLOMOUCKÝ	AUTORIZOVANÝ INŽENÝR :	ING. F. MARCIÁN
OKRES :	OLOMOUC	STUPEŇ :	DSP
STAVEBNÍK :	Povodí Moravy, s.p., Dřevařská 11, 602 00, Brno	Č. ZAKÁZKY :	007-22
OBSAH :	SITUACE KOORDINAČNÍ	DATUM :	11/2022
		MĚŘÍTKO :	1 : 500
		PŘÍLOHA č. :	3.

ČD-TELEMATIKA

6

Ing. František Marcián
Za Sokolovnou 323
664 61 Rajhradice

Váš dopis zn.		**Vyřizuje**	Jana Taťáková
ze dne		**telefon**	+420 702 153 399
Číslo jednací	1202222748	**e-mail**	Jana.Tatakova@cdt.cz
Datum	25.11.2022		

Věc: **Vyjádření k existenci sítí elektronických komunikací v majetku a/nebo správě ČD - Telematika a.s. ke stavebnímu řízení.**

Název stavby: **DVT Nemilanka, Nemilany, těžení nánosů a oprava toku**

V zájmovém území určeném a vyznačeném žadatelem:

- **se nachází** prostředky sítí elektronických komunikací v majetku Správy železnic, státní organizace (ve správě CTD) nebo do něj zasahuje ochranné pásmo těchto sítí

Ochranné pásmo sítí elektronických komunikací určuje §102 zák. č. 127/2005 Sb., o elektronických komunikacích.

Vzhledem ke vzájemné poloze průběhu sítí elektronických komunikací v majetku a/nebo správě ČD - Telematika a.s. (dále jen „ČD-T") a území přímo ovlivněného stavebními pracemi udělujeme **SOUHLAS** s provedením prací v blízkosti prostředků sítí elektronických komunikací ve správě nebo majetku ČD-T.

Vyjádření pozbývá platnosti dne 25.11.2024

Všeobecné podmínky ochrany:

Žadatel je povinen:

- Před zahájením prací nechat u ČD-T dotčené sítě elektronických komunikací vytyčit:
  - Vytyčení SEK bude provedeno na základě písemné objednávky zaslané nejméně 14 dnů před požadovaným termínem vytyčení. Na objednávce ve dvojím vyhotovení musí být uvedeno jednací číslo vyjádření a datum vydání vyjádření. V případě, že žadatelem je právnická osoba, musí být na objednávce uvedeno navíc IČO, DIČ a bankovní spojení objednatele.
  - Termín, způsob a formu vytyčení je nutné řešit individuálně s kontaktní osobou (kontakty na adrese www.cdt.cz/cs/o-nas/informace-pro-stavebniky) po telefonické dohodě, a to nejlépe 7 dnů před požadovaným termínem vytyčení. Je-li vytyčení požadováno do tří dnů od data vaší žádosti na vytyčení, bude do celkové částky za vytyčení připočten expresní příplatek ve výši 30% z celkové částky.
  - Žadatel nese veškeré náklady na provedení vytyčení, a to včetně případných prací geodetické kanceláře,

pokud to situace vyžaduje.

- Zajistit prokazatelné seznámení pracovníků, kteří budou provádět práce, s polohou vedení (zařízení).
- Upozornit organizaci provádějící zemní práce na možnou odchylku uloženého vedení (zařízení) od polohy vyznačené ve výkresové dokumentaci.
- Upozornit pracovníky, aby dbali při pracích v těchto místech největší opatrnosti a nepoužívali zde nevhodné nářadí, a také ve vzdálenosti nejméně 1,5 m po každé straně vyznačené trasy vedení (zařízení) používali pouze ruční kopání.
- Zajistit odpovídající ochranu kabelů a ochranu kabelové trasy dle platných norem, pokud bude trasa kabelů pojížděna vozidly nebo stavební mechanizací.
- Zajistit ochranu kabelů v místech, kde kabel vystupuje ze země (vstupy do budov, rozvaděčů, na sloupy, trasy kabelu na mostech a propustech, apod.) a také kabelových vedení a závěrů v objektech.
- Nedovolit, aby nad kabelovou trasou a v jejím ochranném pásmu byly zřizovány skládky, deponie materiálu, aby byla budována zařízení, která by znemožnila přístup ke kabelům. Bez souhlasu správce nesnižovat ani nezvyšovat vrstvu zeminy nad kabelovou trasou.

V případě, že při zemních pracích dojde k odkrytí podzemního telekomunikačního vedení (zařízení), je Žadatel dále povinen:

- Neprodleně informovat kontaktního pracovníka ČD-T (kontakty na adrese www.cdt.cz/cs/o-nas/informace-pro-stavebniky), zabezpečit vedení (zařízení) proti poškození nebo zcizení.

Žadatel je povinen neprodleně ohlásit ČD-T (telefonicky +420 972 110 000) každé poškození podzemního telekomunikačního vedení a zařízení.

Nedodržení těchto podmínek je hrubým porušením právní povinnosti podle zákona 183/2006 Stavební zákon, zákona 127/2005 Sb., o elektronických komunikacích a zák. č. 266/1994 Sb., o drahách.

Další upřesňující podmínky:
V zájmovém území se nachází trasa ŽDK 1 (SŽ), PK 2 (SŽ), přesná poloha se musí zjistit vytyčením.
Kontaktní osoba pro vytýčení: p. Richter, tel. 724 644 000

Nutno dodržet všeobecné podmínky Správy železnic.
Před započetím stavby (zemních prací) je nutné zažádat o vytyčení, a to v dostatečném časovém předstihu.

Nad kabelovou trasou nesmí být jednolitá zpevněná plocha, skladovat veškerý materiál, zřizovat stavby a pojíždět kabelovou trasu těžkou mechanizací.
V případě kolize se stavbou, musí být řešena přeložka kabelové trasy nebo kabely musí být uloženy do betonových chrániček. A následně předložena projektová dokumentace k odsouhlasení.

Ochranné pásmo kabelu je 0,5 m od osy na obě strany. Kabelové sítě a veškeré zařízení nesmí být stavbou nijak dotčeno, ani omezena nebo narušena jejich funkčnost. Musí být ochráněny před poškozením. Výkop v blízkosti kabelové trasy musí být prováděn ručně a pod dozorem. Kabel musí zůstat během stavby v provozu.
V případě manipulace s kabelem je nutná konzultace s technikem ČD-T a.s.

Počet příloh: 3

ČD - Telematika a.s.
Pernerova 2819/2a
130 00 Praha 3

Žádost o vyjádření k existenci SEK je možné podávat elektronicky na vyjadreni.cdt.cz.

ČD-TELEMATIKA

6

Podmínky pro stavební činnosti v blízkosti komunikačních vedení ve vlastnictví ČD – Telematika a.s.

Vydané v souladu s ustanovením § 1751 a násl. zákona č. 89/2012 Sb. občanský zákoník v platném znění obchodní společností ČD – Telematika a.s., IČ: 614 59 445, se sídlem Praha 3, Pernerova 2819/2a, 130 00, spisová značka B 8938 vedená u Městského soudu v Praze (dále jen „**ČD-T**")

1. Předmět Podmínek

1.1. **Co obsahují:** Tyto Podmínky obsahují:

a) povinnosti stavebníka jemu stanovené obecně závaznými právními předpisy České republiky, na jejichž dodržování ČD-T trvá,

b) povinnosti určené stavebníkovi ČD-T z titulu vlastnického práva ke komunikačnímu vedení, které je stavbou stavebníka dotčeno, a dále

c) závazný způsob pro vytyčení trasy komunikačního vedení ve vlastnictví ČD-T.

2. Pojmy užité v Podmínkách

2.1. **Stavebník:** stavebníkem se dle těchto Podmínek rozumí osoba, která pro sebe žádá vydání stavebního povolení nebo ohlašuje provedení stavby, terénní úpravy nebo zařízení a dále osoba, která výše uvedené provádí, pokud nejde o stavebního podnikatele realizujícího stavbu v rámci své podnikatelské činnosti.

2.2. **ZoEK:** zákon č. 127/2005 Sb. o elektronických komunikacích v platném znění

2.3. **StavZ:** zákon č. 183/2006 Sb. o územním plánování a stavebním řádu v platném znění

2.4. **Komunikační vedení**: síť elektronických komunikací, tak jak je tato vymezena v § 2 písm. h) ZoEK, ve vlastnictví ČD-T

2.5. **Kontaktní osoba**: Miroslav Nuc, tel. +420 724 106 290, miroslav.nuc@cdt.cz

2.6. **Ochranné pásmo komunikačního vedení**: pásmo, které u podzemního komunikačního vedení činí 0,5m po stranách krajního vedení.

2.7. **Smluvní podmínky:** Tyto Podmínky tvoří v případě uzavření smluvního vztahu se stavebníkem spolu s platnou smlouvou „smluvní podmínky".

2.8. Veškeré ostatní pojmy užité těmito Podmínkami je nutné vykládat dle obecně závazných právních předpisů, zejména pak dle StavZ a ZoEK.

3. Povinnosti stavebníka při stavbě

3.1. Pro účely překládky komunikačního vedení ve vlastnictví ČD-T je stavebník **povinen uzavřít** se společností ČD-T ***smlouvu o realizaci přeložky kabelových sítí ČD – Telematika a.s.***

Dle §104 odst.17 ZoEK nese stavebník, který vyvolal překládku komunikačního vedení, náklady spojené s nezbytnými úpravami dotčeného úseku vedení sítě elektronických komunikací, a to na úrovni stávajícího technického řešení.

3.2. Stavebník je povinen, v souladu se ZoEK, učinit veškerá potřebná opatření k tomu, aby nedošlo k poškození komunikačních vedení stavebními pracemi, zejména tím, že:

- písemně vyrozumí organizaci, která vydala vyjádření, o svém úmyslu provádět stavební práce v blízkosti komunikačního vedení a to nejméně 15 dnů předem,
- před zahájením zemních prací zajistí vytýčení polohy komunikačního vedení přímo na staveništi,
- zajistí, aby nebyly prováděny zemní práce, nebo terénní úpravy v ochranném pásmu komunikačního vedení bez souhlasu jeho vlastníka, tj. ČD-T,
- prokazatelně seznámí všechny pracovníky, kteří budou provádět práce, s polohou komunikačního vedení,
- zajistí odpovídající ochranu komunikačního vedení dle obecně závazných právních předpisů a norem, pokud bude jeho trasa pojížděna vozidly nebo stavební mechanizací,

- provede výkop kontrolních sond v případě jakýchkoliv pochybností o trase komunikačního vedení vyznačené ve výkresové dokumentaci,
- vyzve ČD-T prostřednictvím kontaktní osoby k provedení kontroly před ukončením stavebních prací, zda nebylo pracemi zasaženo do komunikačního vedení nebo jeho ochranného pásma, nebo zda není poškozeno a zda byly dodrženy příslušné normy a podmínky stanovené ČD-T,
- zajistí, aby nad trasou komunikačního vedení nebyly budovány skládky, zařízení a vysazovány trvalé porosty, které by znemožnily přístup ke komunikačnímu vedení (např. trvalých parkovišť, apod.),
- nesníží ani nezvýší bez souhlasu ČD-T krytí trasy komunikačního vedení,
- zajistí, aby při případném křížení, nebo soubězích podzemních sítí byla dodržena ČSN 73 6005 „Prostorové uspořádání sítí technického vybavení“,
- bude provádět veškeré práce dle podmínek stanovených obecně závaznými právními předpisy, zejména pak ZoEK, StavZ a zákon č. 266/1994 Sb. (zákon o drahách),
- bude při provádění zemních prací dodržena ČSN 73 6133 „Návrh a provádění zemního tělesa pozemních komunikací“, ČSN 33 2160 „Předpisy pro ochranu sdělovacích vedení a zařízení před nebezpečnými vlivy trojfázových vedení VN,VVN a ZVV“ a ČSN 33 2000-5-54 ed. 3 „Uzemnění a ochranné vodiče“,
- neprodleně ohlásí případné poškození komunikačního vedení kontaktní osobě a na dohledové centrum sítě ČD-T,
  tel: **+420 210 021 666**,
- ohlásí kontaktní osobě ukončení stavby servisu kab. sítí, který vydal vyjádření a jeho pozvání ke všem úkonům v řízení o povolení užívání stavby.

3.3. Stavebník je srozuměn s tím, že **nedodržením těchto podmínek může dojít k hrubému porušení zákona č. 266/1994 Sb. zákon o drahách a ke spáchání správního deliktu podle ZoEK. Dle § 118 odst. 22 písm. a) ZoEK může být stavebníkovi za uvedený správní delikt uložena pokuta až do výše 2 000 000,- Kč.** Dle §119 odst. 7 ZoEK může být stavebníkovi za uvedený přestupek uložena pokuta až do výše **100 000,- Kč. Tím však není dotčeno právo ČD-T požadovat po stavebníkovi náhradu škody, a to jak škody skutečné, tak ušlého zisku.** Stavebník je srozuměn s tím, že nese veškeré náklady na uvedení komunikačního vedení do původního stavu v případě, že dojde v souvislosti s realizací stavby k jeho poškození.

3.4. **Veškeré činnosti spojené s manipulací, přeložkami či překládkami komunikačních vedení jsou nezadatelné a je oprávněna je vykonávat pouze ČD-T.**

4. Povinnosti stavebníka při vytyčování trasy komunikačního vedení ve vlastnictví ČD-T

4.1. Stavebník je povinen zadat sdělení polohy a vytýčení trasy komunikačního vedení výlučně ČD-T, prostřednictvím kontaktní osoby uvedené shora. Cena uvedených činností bude stanovena dle platného ceníku ČD-T.

4.2. Je-li vytyčení stavebníkem požadováno do tří (3) dnů od data doručení žádosti (objednávky) na vytyčení, bude do celkové částky za vytyčení připočten expresní příplatek ve výši 30% z celkové částky.

4.3. V případě, kdy musí být vytyčení provedeno geodetickou kanceláří, nese stavebník veškeré náklady s tím spojené.

4.4. Vytyčení komunikačního vedení bude provedeno na základě písemné objednávky zaslané nejméně čtrnáct (14) dnů před požadovaným termínem, případně do pěti (5) dnů před požadovaným termínem, je-li vytýčení požadováno expresně do tří (3) dnů dle bodu 4.2. Objednávka bude minimálně obsahovat: číslo vyjádření, jeho datum vydání, IČO, DIČ a bankovní spojení stavebníka. Jako dodavatel pak bude objednávkou specifikována obchodní společnost ČD-T dle identifikátorů uvedených v záhlaví těchto Podmínek. Objednávka musí být doručena na adresu provozovny ČD-T, Centrální podatelna – U2, Pod Táborem 369/8a, 190 01 Praha 9.

4.5. Termín, způsob a formu vytýčení je možno řešit individuálně po telefonické dohodě s kontaktní osobou.

Podmínky nabývají účinnosti dne 1. 8. 2021

ČD - Telematika a.s. | akciová společnost | **Korespondenční adresa** Pod Táborem 369/8a | 190 00 Praha 9 | tel.: +420 972 225 555
Sídlo společnosti Pernerova 2819/2a | 130 00 Praha 3 | IČ: 61459445 | DIČ: CZ61459445 | vedená u Městského soudu v Praze, spisová značka B 8938

SPRÁVA ŽELEZNIC

6

Všeobecné podmínky pro činnosti na kabelech (a v jejich blízkosti) v majetku Správy železnic, státní organizace (ve správě Centra telematiky a diagnostiky)

Schváleno CTD č.j.: 1545/2022-SŽ–CTD-ÚŽT ze dne: 14.01.2022

ČD - Telematika a.s. jako organizace udržující je na základě smluvního vztahu odpovědna za zajištění provozu, dohledu, servisu a údržby na zařízení telekomunikační infrastruktury Správy železnic, státní organizace ve správě Centra telematiky a diagnostiky (dále jen CTD).

Stavebník pracující v blízkosti kabelového vedení, nebo manipulující s kabelovým vedením ve správě CTD, je povinen učinit veškerá potřebná opatření tak, aby nedošlo k poškození nebo zhoršení kvality sítě elektronických komunikací a zařízení stavebními pracemi, zejména tím, že zajistí:

- aby projektová dokumentace byla zpracovaná dle platné legislativy. V polohopisných výkresech dokumentace je nutno uvádět železniční kilometry (jestliže se jedná o ochranné pásmo dráhy),
- aby činnosti na majetku ve správě CTD uvedené již ve stupni dokumentace pro územní řízení byly v souladu s technickými kvalitativními podmínkami staveb státních drah, (do projektové dokumentace pro územní řízení je nutno zakreslit sítě elektronických komunikací ve správě CTD),
- písemné vyrozumění organizaci udržující o zahájení prací, a to nejméně 15 dnů předem,
- aby před zahájením zemních prací bylo pracovníky ČD – Telematika a.s. *(kontakty naleznete na **www.cdt.cz**, sekce **O nás – Informace pro stavebníky - Vytýčení trasy telekomunikačního vedení**)* provedeno vytýčení polohy podzemní sítě elektronických komunikací a zařízení přímo ve staveništi (trase),
- prokazatelné seznámení pracovníků, kteří budou provádět práce, s polohou vedení (zařízení),
- upozornění organizace provádějící zemní práce na možnou odchylku uloženého vedení (zařízení) od polohy vyznačené ve výkresové dokumentaci,
- upozornění pracovníků, aby dbali při pracích v těchto místech největší opatrnosti a nepoužívali zde nevhodné nářadí, a také ve vzdálenosti nejméně 1,5m po každé straně vyznačené trasy vedení (zařízení) používali pouze ruční kopání,
- řádné zabezpečení odkryté podzemní sítě elektronických komunikací (zařízení) proti poškození, zcizení a řádné zajištění výkopů případně včetně osvětlení,
- odpovídající ochranu kabelů a ochranu kabelové trasy dle platných norem, pokud bude trasa kabelů pojížděna vozidly nebo stavební mechanizací,
- ochranu kabelů v místech, kde kabel vystupuje ze země (vstupy do budov, rozvaděčů, na sloupy, trasy kabelu na mostech a propustcích, apod.) a také kabelových vedení a závěrů v objektech,
- odpovídající ochranu příslušenství kabelových tras (ochranné a označující prvky, tzn. žlaby, chráničky, HDPE trubky, kabelové označníky, markery, ...),
- aby organizace provádějící zemní práce zhutnila zeminu pod kabelem před jeho zakrytím po vrstvách (záhozem) a vyzvala ČD - Telematiku a.s. *(kontakty naleznete na **www.cdt.cz**, sekce **O nás – Informace pro stavebníky - Vytýčení trasy telekomunikačního vedení**)* k provedení kontroly před zakrytím kabelu, zda není vedení (zařízení) viditelně poškozeno a zda byly dodrženy příslušné normy a stanovené podmínky,
- aby nad kabelovou trasou a v jejím ochranném pásmu byl dodržován zákaz skládek, deponií materiálu, vysazování trvalých porostů a budování zařízení, která by znemožnila přístup ke kabelům. Bez souhlasu správce nesnižovat, ani nezvyšovat vrstvu zeminy nad kabelovou trasou,
- aby při křížení, příp. soubězích podzemní sítě elektronických komunikací byla dodržena ČSN 73 6005 „Prostorové uspořádání sítí technického vybavení",
- aby při provádění zemních prací byla dodržena ČSN 33 2160 „Předpisy pro ochranu sdělovacích vedení a zařízení před nebezpečnými vlivy trojfázových vedení VN,VVN a ZVV a ČSN 33 2000-5-54-ed.3 „Uzemnění a ochranné vodiče",
- neprodlené ohlášení každého poškození podzemní sítě elektronických komunikací a zařízení organizaci ČD - Telematika a.s. (telefonicky HELP DESK: +420 972 110 000),
- ohlášení ukončení stavby organizaci udržující, včetně správce a jeho pozvání ke kolaudačnímu řízení,
- aby při provádění prací byly respektovány podmínky vyplývající ze zákona o elektronických komunikacích č.127/2005 Sb., zákona o drahách č.266/1994 Sb. a stavebního zákona č.183/2006 Sb., včetně platných prováděcích vyhlášek.,
- provedení prací (včetně projektování) na síti elektronických komunikací (zařízení) organizací, jejíž pracovníci provádějící práce mají platné příslušné odborné oprávnění k práci na železničním telekomunikačním zařízení, dle zákona o drahách č.266/1994Sb., „Podmínky odborné způsobilosti" výše uvedeného zákona a vyhl.č.101/1995 Sb., a příslušných výnosů Správy železnic, státní organizace (zejména Předpisem Zam 1). Toto (časově omezené) oprávnění lze získat složením příslušné odborné zkoušky u ředitelství Správy železnic, státní organizace,
- uzavření „Smlouvy o vynucené překládce podzemního komunikačního vedení" se správcem kabelu (Správa železnic, státní organizace, Centrum telematiky a diagnostiky, Malletova 10/2363, 190 00 Praha 9 – Libeň) v případě, kdy je telekomunikační vedení (zařízení) položeno nebo jeho poloha změněna mimo pozemky Správy železnic, státní organizace,
- ověření výškového umístění vedení (zařízení) ručně kopanými sondami vhledem k tomu, že správce neodpovídá za změny provedené bez jeho vědomí nad trasou vedení (zařízení).

Nedodržení těchto podmínek je hrubým porušením právní povinnosti podle zákona 127/2005 Sb., O elektronických komunikacích, zákona 266/1994 Sb., Zákon o drahách.

Případné rozpory nebo výjimky z jednotlivých ustanovení řeší správce, kterým je: Správa železnic, státní organizace, Centrum telematiky a diagnostiky se sídlem Praha 9 - Libeň, Malletova 10/2363.

ČD-TELEMATIKA

Příloha k vyjádření číslo jednací: 1202222748

Situace: 1/1

Podkladová data (c) ČUZK

6

www.cdt.cz

DK Olomouc-Nezamyslice

list číslo: 79

6

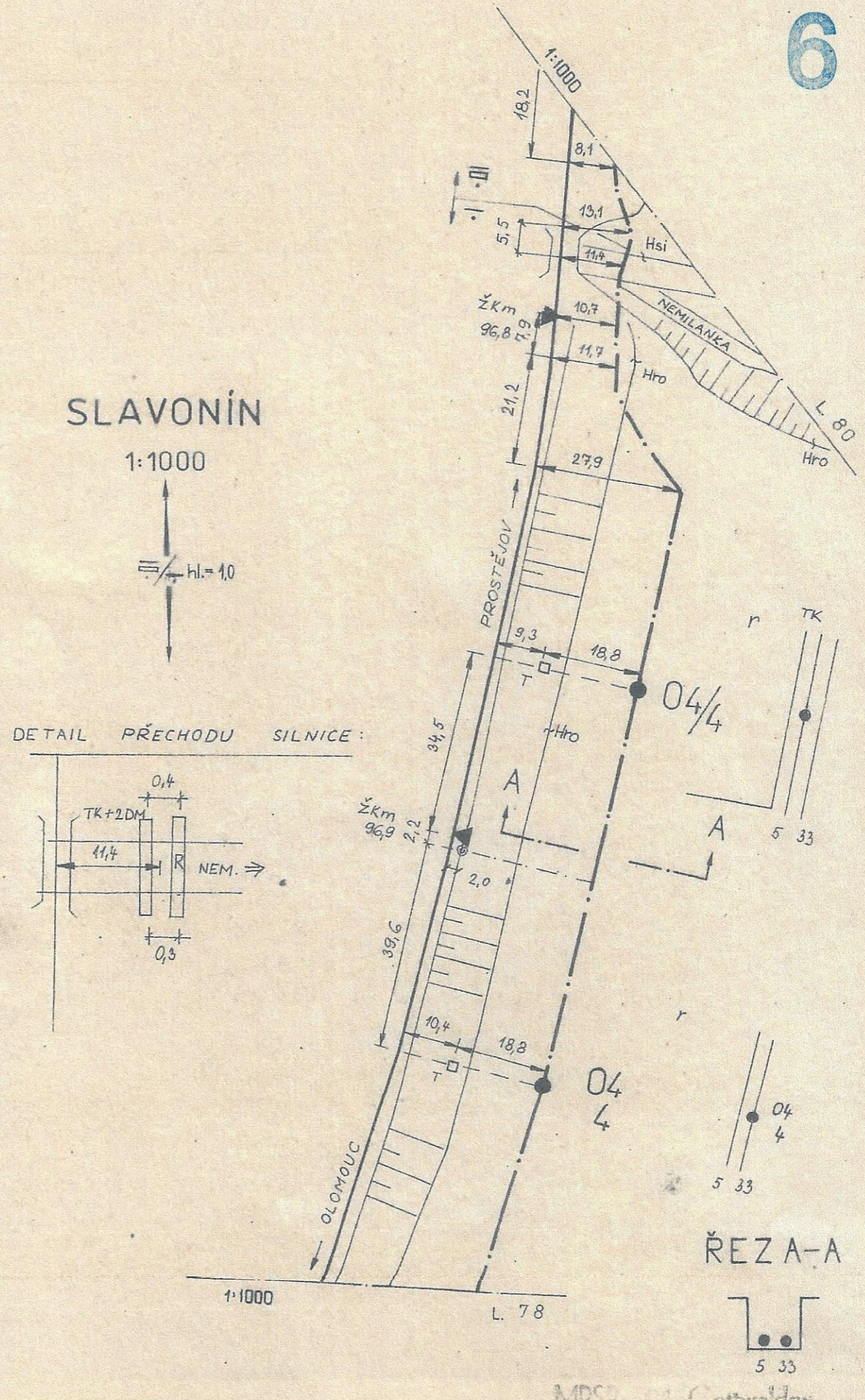

MPSP ... Gottwaldov

6

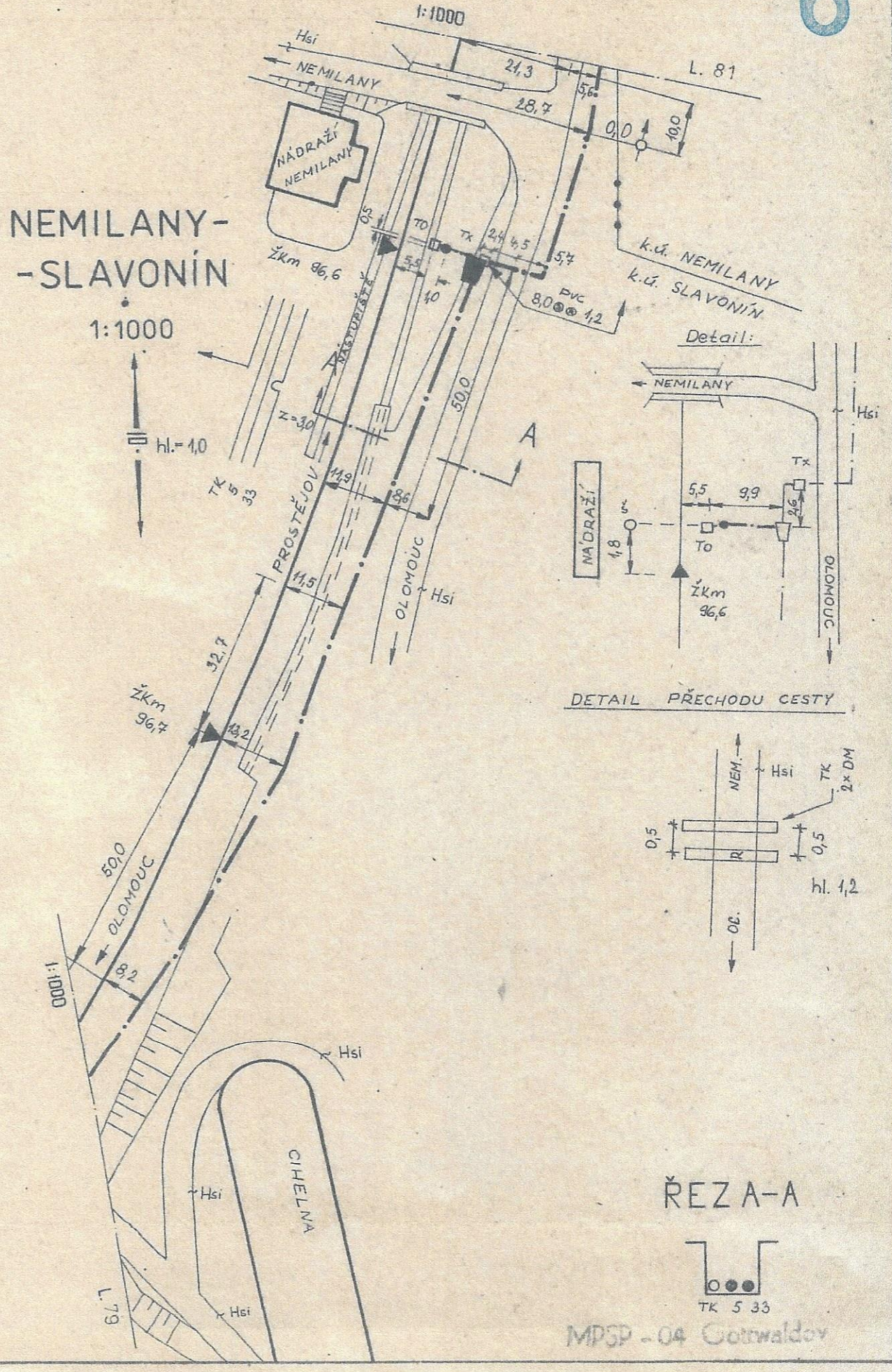

MDSP - 04 Gottwaldov

SPRÁVA ŽELEZNIC

Sdělení k existenci sítí OŘ Ostrava, SEE Olomouc 7

Vyjádření k existenci sítí a drážním energetickým zařízením Správy železnic, státní organizace, Oblastního ředitelství Ostrava - Správy elektrotechniky a energetiky Olomouc

Ev.č. 1437/2022-SEE

Stavba: **DVT Nemilanka, Nemilany, těžení nánosů a oprava toku**
Stupeň:

Zpracovatel: Čepeláková Karla, **T:** +420 972 741 200, **E:** Cepelakova@spravazeleznic.cz

Při realizaci Vámi plánovaných vyznačených zemních pracích **dojde** / ~~nedojde~~ ke styku (souběhu, křížení) s drážními elektroenergetickými zařízeními a jejich součástmi, která jsou chráněna ochranným pásmem dle §46 - zákona č.458/2000Sb. v platném znění.

Jedná se o:

- podzemní vedení: **nn ☐, nn DOÚO, ON ☐, vn 3kV DC ☐, vn 6kV ☒ vn 22kV ☐, vvn 110kV ☐, uzemnění ☐, optická síť ☐**
- nadzemní vedení kabelové: **nn ☐, vn 6kV ☐, vn 22kV ☐,**
- nadzemní vedení (bez izolace): **vn 3kV DC ☒, vn 25kV AC ☐, vvn 110 kV ☐,**
- nadzemní vedení (se základní izolací): **vn 22kV ☐,**
- elektrické stanice: **venkovní ☐, stožárové ☐, kompaktní a zděné☐**

Doplňující připomínky:

- **Požadujeme respektovat ochranné pásmo výše uvedených sítí a energetických zařízení ve správě OŘ Ostrava, SEE Olomouc dle §46 zákona č.458/2000Sb. v platném znění.**
- **Při souběhu a křížení respektovat ČSN 736005 a výše uvedené podmínky.**
- **Přílohy sdělení k sítím – Polohopisy kabelových tras a el. zařízení v přiložených situacích jsou pouze informativní, je nutné jejich vytýčení !**

- **Připomínky 6kV :**

V zájmovém území se nachází trasa zemního vn kabelu 6kV ve správě SNTZ Olomouc. Informativní zákres v příloze červeně.

Před zahájením zemních prací nutno odborně vytyčit a hloubkově zaměřit vn kabel 6kV.

Je nutné dodržet platné legislativní požadavky na souběh a křížení s kabelem 6kV. Při souběhu dodržet ochranné pásmo kabelu 6kV, které je 1m od středu kabelu na obě strany.

V případě souběhu stavby s kabelovou trasou nebo jejím ochranným pásmem je nutné předem zajistit odborné vyprojektování přeložky kabelu 6kV. Projektová dokumentace musí být odsouhlasena SEE Olomouc OŘ Ostrava.

7

V případě křížení stavby s kabelovou trasou je nutné před zahájením zemních prací dohodnout se správcem kabelu 6kV p. Kratochvílem napěťovou výluku nejméně s měsíčním předstihem.

- **Připomínky Trakční vedení :**

V zájmovém území se nachází železniční dráha, která je elektrizovaná trakční proudovou soustavou 3 kV DC.

Při práci v blízkosti trakčního vedení musí být dodržovány předepsané vzdálenosti při práci osob, manipulaci s náklady a s dopravními a zdvihacími zařízeními od živých částí trakčního vedení dle TNŽ 34 3109, čl. 6.4.3 a čl. 6.4.4

Tyto předepsané vzdálenosti musí být měřeny od nejbližších vodičů trakčního vedení nebo nezakrytých živých částí trakčního vedení.

Pokud tyto předepsané vzdálenosti nemůžou být dodrženy, musí odpovědná osoba zhotovitele, která práce provádí, požádat osobu odpovědnou za trakční vedení o posouzení nutnosti napěťové výluky.

Kontaktní osoby pro vytýčení sítí:

1. **Kratochvíl Jan**, SNTZ Olomouc, +420 724 206 529, E: KratochvilJ@spravazeleznic.cz
2. **Matyáš Radek,** SNTZ Olomouc, +420 724 450 319, E: Malant@spravazeleznic.cz

Kontaktní osoby správce dotčených sítí:

Kratochvíl Jan, SNTZ Olomouc, +420 724 206 529, E: KratochvilJ@spravazeleznic.cz

Zdeněk Krempl, mob. 606780072, vedoucí provozního střediska OTV Grygov

Všeobecné podmínky :

Podmínky pro provádění prací v ochranných pásmech silnoproudých a sdělovacích kabelů, nadzemních vedení a energetických zařízení ve správě Správy železnic, státní organizace, OŘ Ostrava, Správy elektrotechniky a energetiky Olomouc (dále jen SEE) :

Při provádění zemních prací, které mohou ohrozit podzemní vedení vn, nn, místní optické sítě a zařízení SEE, vč. prací v blízkosti těchto vedení a zařízení, je Vaše organizace povinna učinit veškeré opatření, aby nedošlo k poškození vedení a zařízení stavebními pracemi, zejména tím, že zajistí:

a. před zahájením zemních prací vyznačení polohy odborným vytyčením podzemních vedení vn, nn, místní optické sítě a zařízení Správy železnic přímo na staveništi pracovníkem SEE. Viz. výše uvedené kontakty. Vytýčení je prováděno na základě objednávky. Objednávka bude adresována Správě železnic, státní organizaci, Praha 1, Nové Město, Dlážděná 1003/7, PSČ 110 00. Příjemce objednávky Správa železnic, státní organizace, Oblastní ředitelství Ostrava, Muglinovská 1038/5, 702 00 Ostrava. Rozsah prací a předpokládané náklady objednávky bude upřesněn s kontaktním zaměstnancem SEE pro vytýčení, dle aktuálních sazeb organizace OŘ Ostrava.
b. při zemních pracích je zakázáno snižovat nebo zvyšovat krytí (hloubku uložení) zemních kabelů a základů
c. uvědomění organizace, která vydala toto vyjádření, o zahájení stavebních prací nejméně 15 dnů předem.
d. prokazatelné seznámení pracovníků, kteří budou provádět práce, s polohou tohoto vedení /zařízení/.

e. upozornění organizace provádějící zemní práce na možnou polohovou odchylku uloženého vedení od výkresové dokumentace.
f. aby stavební objekt nebyl postaven nad kabelovým vedením nn, vn, místní optické sítě, ani v ochranném pásmu 1 m na každou stranu od vnějšího pláště kabelu.
g. upozornění pracovníků, aby dbali při pracích v těchto místech největší opatrnosti a nepoužívali zde nevhodné nářadí a ve vzdálenosti 1,5m po každé straně vyznačené trasy, aby nepoužívali žádných mechanizačních a hloubících strojů a dodržovali platné bezpečnostní pokyny.
h. při souběhu a křížení s kabely Správy železnic dodržení platných norem ČSN, TNŽ a předpisů Správy železnic, státní organizace apod. Při vzniku křížení s kabely nn, vn a místní optické sítě je nutné provádět nejen vytrasování, ale i hloubkové zaměření trasované kabelizace SEE.
i. aby odkryté podzemní vedení vn, nn, místní optické sítě /zařízení/ bylo řádně zabezpečeno proti poškození.
j. aby organizace provádějící zemní práce zhutnila zeminu pod kabelem před jeho zakrytím /záhozem/.
k. aby organizace provádějící zemní práce vyzvala správce SEE k provedení kontroly před zakrytím kabelizace, k ověření, zda není dotčené vedení /zařízení/ viditelně poškozeno.
l. aby bylo hlášeno ukončení stavby.
m. aby byly dodrženy podmínky ochranného pásma stanovené zákonem 458/2000 Sb. v platném znění.
n. při pracích v ochranném pásmu kabelů a vedení vn a vvn, je nutné, aby byl daný kabel v bezpečném (vypnutém) stavu. Se správcem el. zařízení vn, vvn je nutné činnost předem projednat a domluvit termín napěťové výluky.
o. po dobu prací zapanelování tras zemních kabelů vn, vvn, na všech místech přejíždění stavební a dopravní technikou. Zákaz skladování materiálu a techniky na trase zemních vn, vvn kabelů. Požadujeme zachování snadného přístupu vč. techniky - ke kabelovým trasám všech napětí a zařízením ve správě SEE a to zejména z provozních důvodů (oprava, údržba, provozuschopnost).
p. ohlásí neprodleně každé poškození výše uvedených energetických zařízení SEE a jejich součástí, zejména podzemních kabelových vedení vn, nn, místní optické sítě a to na elektrodispečink SEE v Přerově.

Kontakty na ED Přerov, elektrodispečer I : +420 972 025 506
Kontakty na ED Přerov, elektrodispečer II : +420 972 025 507

Nedodržení těchto podmínek je hrubým porušením právní povinnosti dle zákona o drahách č. 266/1994 Sb.

Toto vyjádření pozbývá platnosti spolu s územním rozhodnutím – stavebním povolením. Při žádosti o změnu nebo prodloužení územního rozhodnutí /stavebního povolení/ je nutno žádat o nové vyjádření o existenci sítí a drážním energetickým zařízením SEE.

Platnost vyjádření: **12.12.2024**

Ing. Tomáš Raška
přednosta
Správy elektrotechniky a energetiky
Oblastní ředitelství Ostrava

Přílohy
Zákres kab 6kV

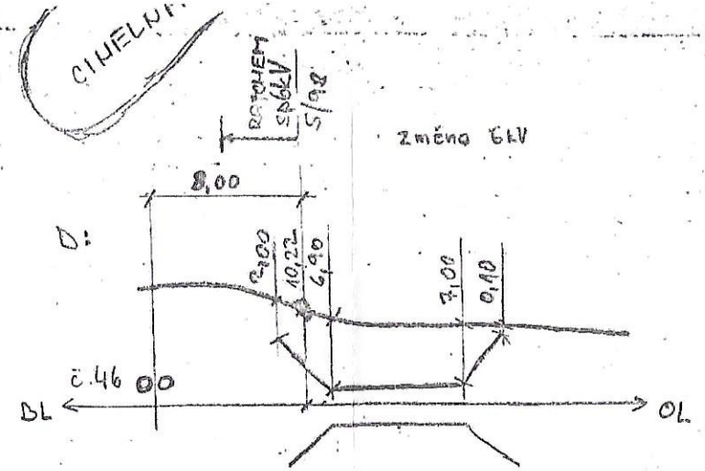

PODCHOD POD SILNICÍ V km 96,788
4 ROURY PVC 10,5 cm - TK, DK, MK, REZ

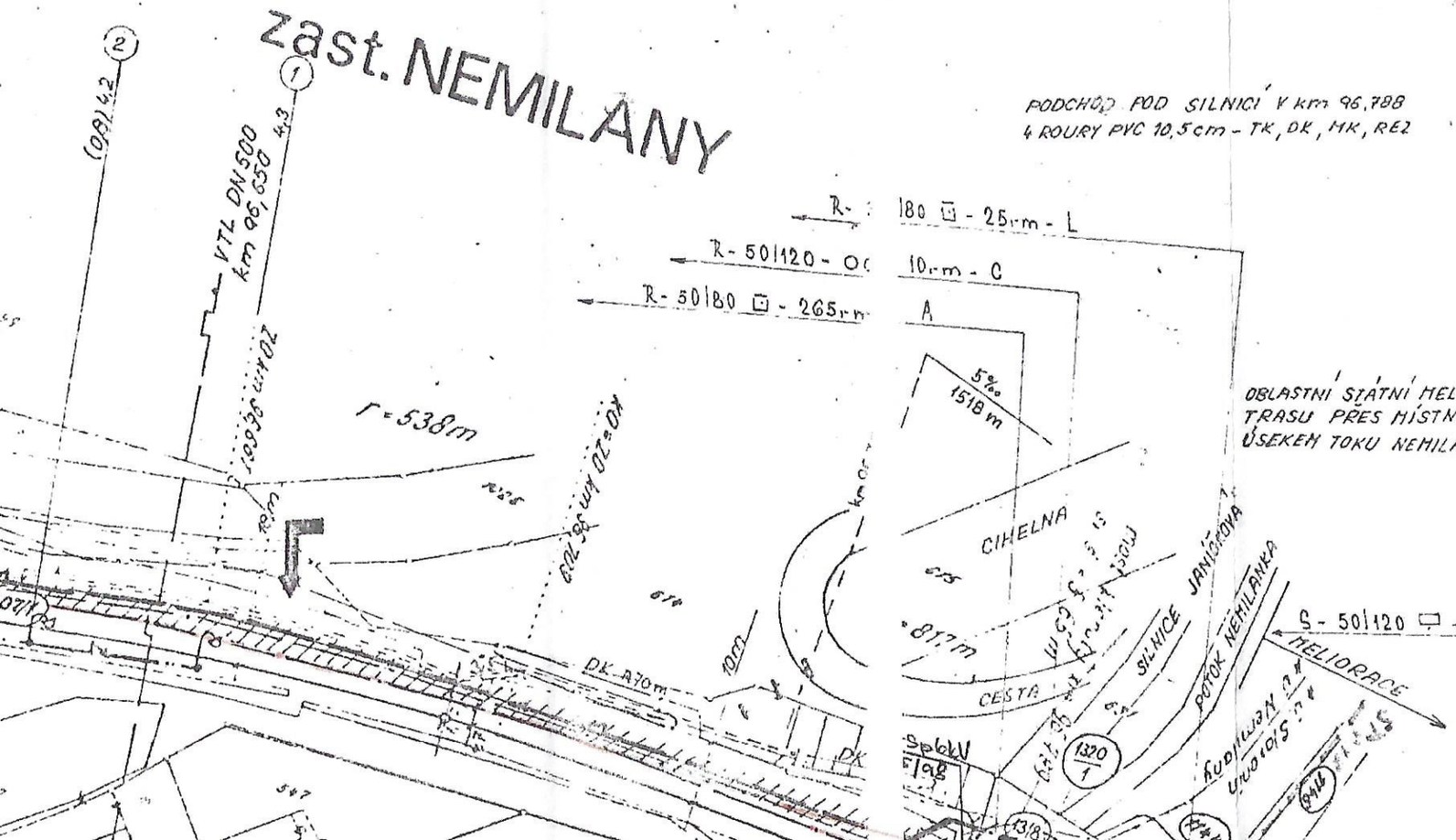

OBLASTNÍ STÁTNÍ MELIOR. SPRÁVA POŽADUJE VÉST KAB.
TRASU PŘES MÍSTNÍ KOMUNIKACI NAD ZATRUBNĚNÝM
ÚSEKEM TOKU NEMILANKA. (KM 96,789)

Doplněno dle připomínek
SSD Olomouc
12. listopadu 1986

OLOMOUC – BLATEC	Výkr. č.: 5A	Část: 5Ac

Ověřovací doložka změny datového formátu dokumentu podle § 69a zákona č. 499/2004 Sb.

Doložka číslo: 3334608

Původní datový formát: application/pdf

UUID původní komponenty: 5064d16b-2728-46b0-b3aa-001e65977e1d

Jméno a příjmení osoby, která změnu formátu dokumentu provedla:

Systém ERMS (zpracovatel dokumentu Šárka HAMALOVÁ)

Subjekt, který změnu formátu provedl: Správa železnic, státní organizace

Datum vyhotovení ověřovací doložky: 25.01.2023 07:19:01

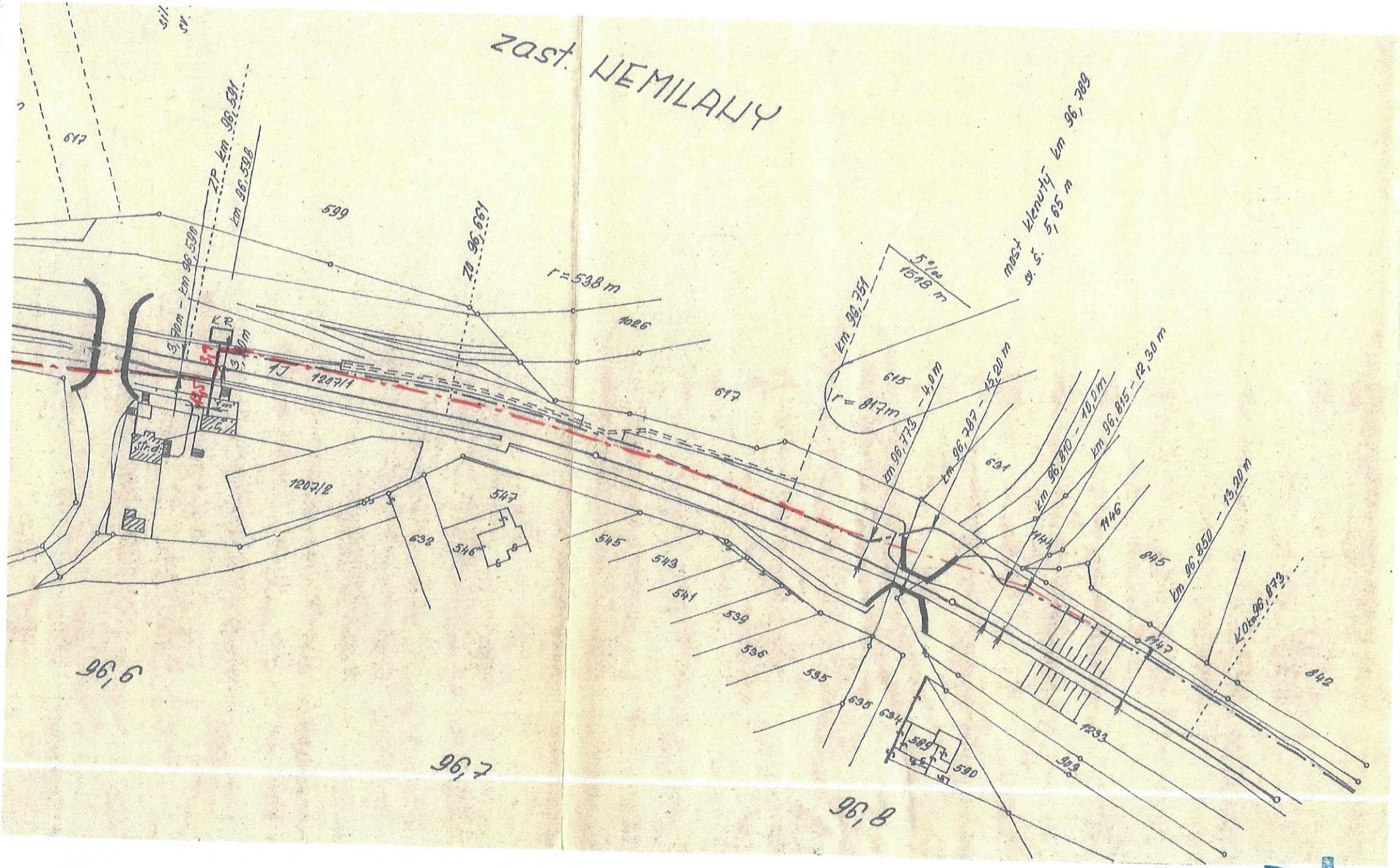
zast. NEMILANY
most klenutý km 96,789
sv. š. 5,65 m
5‰
1518 m
km 96,751
r = 538 m
r = 817 m
ZP km 96,591
km 96,598
ZO 96,661
km 96,773 – 4,0 m
km 96,787 – 15,20 m
km 96,810 – 10,0 m
km 96,815 – 12,30 m
km 96,850 – 13,20 m
KO km 96,873
1207/1
1207/2
1026
617
599
615
631
1146
845
842
1147
1233
903
547
546
632
545
543
541
539
536
535
635
634
589
590
96,6
96,7
96,8

CRDUX00K7TUJ

8

DRÁŽNÍ ÚŘAD, NERUDOVA 1, 779 00 OLOMOUC

sekce infrastruktury, územní odbor Olomouc

Sp. zn.: MO-SOO0198/23/Sj
Č. j.: DUCR-7737/23/Sj
Oprávněná úřední osoba: Skopalová Jitka JUDr.

V Olomouci dne 3. února 2023
Telefon: +420 972 741 315 (linka 217)
E-mail: skopalova@ducr.cz

ZÁVAZNÉ STANOVISKO

Drážní úřad jako drážní správní úřad podle § 54 odst. 1 zákona č. 266/1994 Sb., o dráhách, ve znění pozdějších předpisů (dále jen "zákon")

vydává

podle § 7 odst. 3 zákona, na základě žádosti, podané u Drážního úřadu dne 27. ledna 2023 žadatelem Ing. František Marcián, Za Sokolovnou 323/, 66461 Rajhradice, IČO:15226085,

souhlasné závazné stanovisko
pro účely umístění a povolení stavby

Olomouc- DVT Nemilanka, Nemilany, těžba nánosů a oprava toku, Olomouc-Slavonín

Vyčištění toku od sedimentů, stabilizace paty svahů kamennou patkou, opevnění břehů kamennou rovnaninou.

Stavba je navržena v ochranném pásmu dráhy železniční tratě Nezamyslice – Olomouc hl.n. v km 96,770 – 96,800 a zčásti v obvodu téže dráhy na pozemcích p.č.1318 a 1233/1 v k.ú. Slavonín. .

Souhlasné stanovisko vydává Drážní úřad za těchto podmínek:

1. Stavba bude provedena podle projektové dokumentace předložené Drážnímu úřadu. Případné změny této dokumentace je stavebník povinen předem projednat s Drážním úřadem.
2. Stavbou nesmí být nepříznivě ovlivněny drážní objekty a zařízení.
3. Na stavbě nesmějí být umístěna taková světla nebo barevné plochy, které by mohly vést k záměně s drážními znaky nebo mohly jinak ohrozit provoz dráhy.
4. Při provádění stavby nesmí být ohrožena bezpečnost a plynulost železničního provozu. Veškeré kroky při provádění stavby v obvodu dráhy – tj. harmonogram prací, nutná ochranná opatření, případné výluky kolejí, apod. je třeba řádně v předstihu projednat s provozovatelem dráhy.
5. V blízkosti kolejiště musí být zachován volný schůdný a manipulační prostor podle § 11 odst. 7 vyhlášky a ČSN 736320 Průjezdné průřezy na dráhách celostátních, dráhách regionálních a vlečkách normálního rozchodu – Národní požadavky z února 2019. Do tohoto prostoru nesmí být zasahováno stavební mechanizací a nesmí být ukládán žádný materiál, nářadí apod., s výjimkou prací, které budou prováděny ve výluce provozu dráhy a drážní dopravy.
6. Při provádění stavby v obvodu dráhy a ochranném pásmu dráhy je nutno dodržovat předpisy týkající se bezpečnosti práce, zejména zákona č. 309/2006 Sb., kterým se upravují další požadavky bezpečnosti a ochrany zdraví při práci v pracovněprávních vztazích a o zajištění bezpečnosti a ochrany zdraví při činnosti nebo poskytování služeb mimo pracovněprávní vztahy (zákon o zajištění dalších podmínek bezpečnosti a ochrany zdraví při práci), ve znění pozdějších předpisů, a nařízení vlády č. 591/2006 Sb. o bližších minimálních požadavcích na bezpečnost a ochranu zdraví při práci na staveništích, a dbát o ochranu osob na staveništi.

8

Odůvodnění

Drážní úřad obdržel dne 27. ledna 2023 žádost žadatele Ing. František Marcián, Za Sokolovnou 323/, 66461 Rajhradice, IČO:15226085 o závazné stanovisko pro účely povolení výše uvedené stavby. K žádosti byly Drážnímu úřadu předloženy následující podklady: dokumentace stavby, stanovisko provozovatele dráhy.

Drážní úřad posoudil u předmětné žádosti a předložené dokumentace soulad navrhované stavby se zákonem o dráhách včetně prováděcích předpisů

Podmínkami toho stanoviska Drážní úřad zajišťuje provedení stavby v souladu se schválenou projektovou dokumentací, ochranu dráhy a jejích funkcí před nepříznivými vlivy následně povolované stavby a ochranu dráhy z hlediska bezpečnosti a plynulosti jejího provozu. Stanovené podmínky musí být v původním znění převzaty do rozhodnutí vydaného místně příslušným stavebním úřadem.

Na základě výše uvedených skutečností Drážní úřad dospěl k závěru, že při splnění podmínek uvedených v tomto stanovisku bude v maximální možné míře zajištěno bezpečné a plynulé provozování dráhy a drážní dopravy, včetně její ochrany. Na základě uvedeného Drážní úřad vydal toto souhlasné závazné stanovisko.

Toto stanovisko:

- Je podle § 64 zákona o dráhách závazným stanoviskem podle § 149 zákona č. 500/2004 Sb., správní řád, ve znění pozdějších předpisů, pro rozhodnutí a pro jiné úkony stavebního úřadu nebo úkony autorizovaného inspektora v souladu s § 4 odstavce 2 písm. a) zákona č. 183/2006 Sb., o územním plánování a stavebním řádu, ve znění pozdějších předpisů, nestanoví-li zvláštní předpis jinak.
- Nenahrazuje rozhodnutí, stanoviska, vyjádření, posouzení případně jiná opatření dotčených orgánů vyžadovaná zvláštními předpisy a stanovisko účastníků řízení.

Drážní úřad
Wilsonova 300/8
121 06 Praha 2 (08)

Ing. Jarmila Wagnerová
ředitelka územního odboru Olomouc

Příloha:
1x odsouhlasená situace

Rozdělovník:
Ing. František Marcián, Za Sokolovnou 323/, 66461 Rajhradice, IČO:15226085

Spis

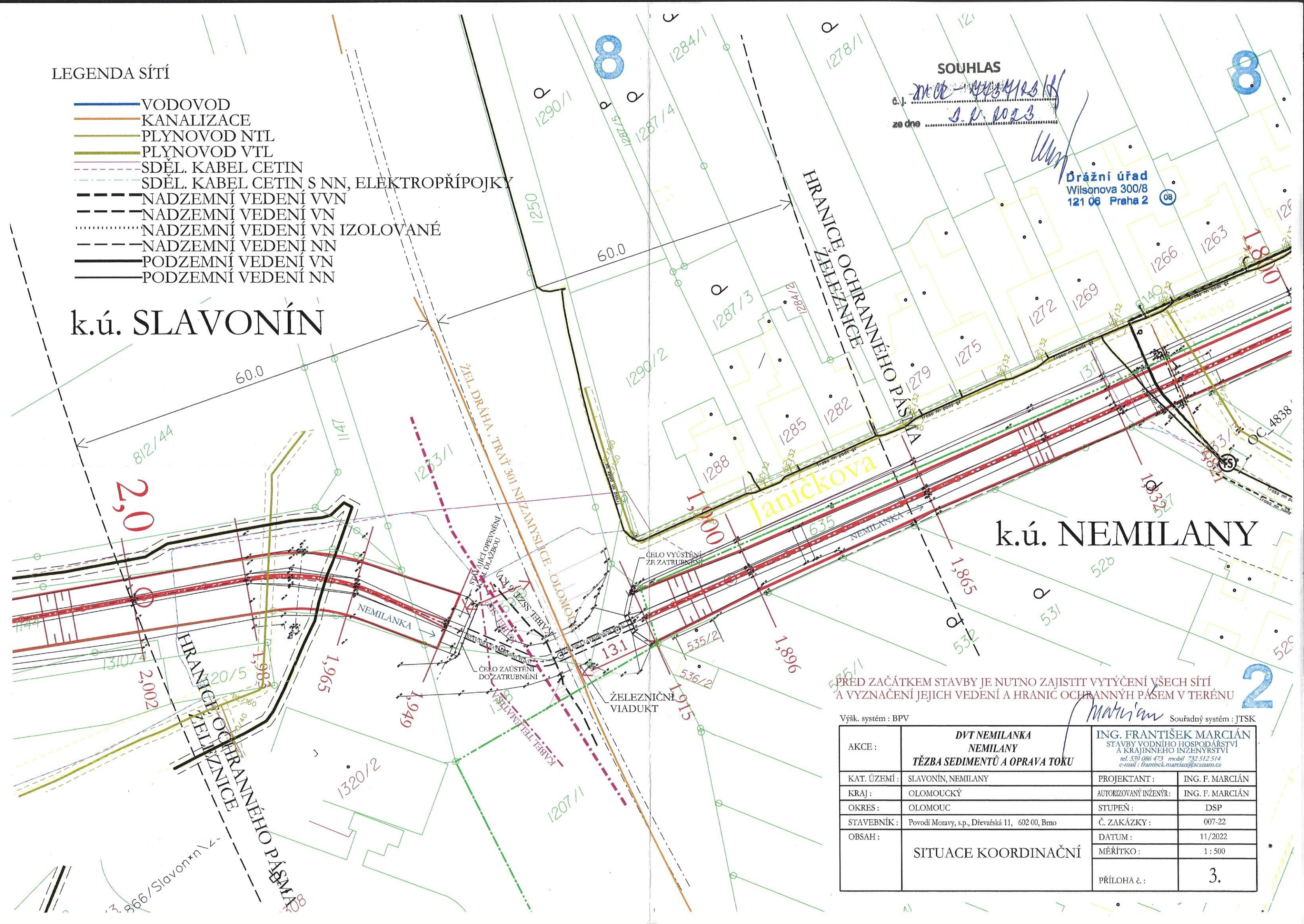
LEGENDA SÍTÍ
VODOVOD
KANALIZACE
PLYNOVOD NTL
PLYNOVOD VTL
SDĚL. KABEL CETIN
SDĚL. KABEL CETIN S NN, ELEKTROPŘÍPOJKY
NADZEMNÍ VEDENÍ VVN
NADZEMNÍ VEDENÍ VN
NADZEMNÍ VEDENÍ VN IZOLOVANÉ
NADZEMNÍ VEDENÍ NN
PODZEMNÍ VEDENÍ VN
PODZEMNÍ VEDENÍ NN
k.ú. SLAVONÍN
k.ú. NEMILANY
HRANICE OCHRANNÉHO PÁSMA ŽELEZNICE
ŽEL. DRÁHA, TRAŤ 301 NEZAMYSLICE - OLOMOUC
Janíčkova
NEMILANKA
ČELO VYÚSTĚNÍ ZE ZATRUBNĚNÍ
ČELO ZAÚSTĚNÍ DO ZATRUBNĚNÍ
ŽELEZNIČNÍ VIADUKT
KABEL TELEMATIKA
OC 4838
SOUHLAS
č. j.
ze dne 3. 2. 2023
Drážní úřad
Wilsonova 300/8
121 06 Praha 2
PŘED ZAČÁTKEM STAVBY JE NUTNO ZAJISTIT VYTÝČENÍ VŠECH SÍTÍ
A VYZNAČENÍ JEJICH VEDENÍ A HRANIC OCHRANNÝH PÁSEM V TERÉNU
Výšk. systém : BPV
Souřadný systém : JTSK
AKCE : DVT NEMILANKA NEMILANY TĚZBA SEDIMENTŮ A OPRAVA TOKU
ING. FRANTIŠEK MARCIÁN
STAVBY VODNÍHO HOSPODÁŘSTVÍ A KRAJINNÉHO INŽENÝRSTVÍ
tel. 539 086 473 mobil 732 512 514
e-mail : frantisek.marcian@sznam.cz
KAT. ÚZEMÍ : SLAVONÍN, NEMILANY
PROJEKTANT : ING. F. MARCIÁN
KRAJ : OLOMOUCKÝ
AUTORIZOVANÝ INŽENÝR : ING. F. MARCIÁN
OKRES : OLOMOUC
STUPEŇ : DSP
STAVEBNÍK : Povodí Moravy, s.p., Dřevařská 11, 602 00, Brno
Č. ZAKÁZKY : 007-22
OBSAH : SITUACE KOORDINAČNÍ
DATUM : 11/2022
MĚŘÍTKO : 1 : 500
PŘÍLOHA č. : 3.

ŘEDITELSTVÍ SILNIC A DÁLNIC ČR

9

Dne: 13. 2. 2023

Vaše značka: -

Naše značka: RSD-9153/2023-2

Vyřizuje: Ing. Kabrna Zdeněk
tel.: +420954903518
e-mail: zdenek.kabrna@rsd.cz

Ing. František Marcián
Za Sokolovnou 323
664 61 Rajhradice

DVT Nemilanka, Nemilany, těžba nánosů a oprava toku

Souhrnné stanovisko vlastníka veřejné dopravní infrastruktury k podmínkám dotčeného ochranného pásma k PD pro stavební povolení
D35 km 271,116, vpravo a vlevo

Vaším dopisem jste nám předložili projektovou dokumentaci v úrovni dokumentace pro stavební povolení na akci „DVT Nemilanka, Nemilany, těžba nánosů a oprava toku" zpracovanou společností Ing. František Marcián, Za Sokolovnou 323, 664 61 Rajhradice a požádali o vydání našeho stanoviska k této akci. Investorem akce je společnost Povodí Moravy, s.p., Dřevařská 11, 638 00 Brno.

Ve své žádosti a v technické zprávě uvádíte, že část stavby bude prováděna v ochranném pásmu dálnice D35, km 271,116. Akce bude spočívat ve vyčištění a opravách toku Nemilanka, protékajícího pod mostem D35-147a.1, dálnice D35 v k. ú. Nemilany. Úpravy koryta Nemilanka ani jiné dotčení v úseku mostu (pod mostem) nejsou v tomto úseku navrženy. Navržená oprava (údržba) toku v ochranném pásmu dálnice D35 (100 m od osy přilehlého pruhu) bude sestávat z vyčištění toku od sedimentů na úroveň původního dna a vysvahování svahů toku, včetně zatravnění. Na levém břehu toku Nemilanka budou místně prořezány a prokáceny náletové dřeviny.

Do mostu D35-147a.1 ani tělesa dálnice nebude nijak zasahováno. V dálničním tělese ani jeho blízkosti ani jinde na pozemcích ŘSD nebudou žádné skládky ani meziskládky vytěženého sedimentu ani stavebního materiálu.

Stavba se částečně nachází ve 100 m ochranném pásmu dálnice D35 a na pozemku p. č. 1247/172 k. ú. Nemilany ve vlastnictví ČR s příslušností hospodaření s majetkem státu pro ŘSD ČR.

Upozorňujeme na skutečnost, že ŘSD ČR, oddělení správy dálnic Morava se vyjadřuje pouze ke stavební činnosti v ochranném pásmu dálnice D35 a na pozemcích ve vlastnictví ČR s příslušností hospodaření s majetkem státu pro ŘSD ČR.

Ředitelství silnic a dálnic ČR, jako vlastník dotčené dálnice D35 a pozemku p. č. 1247/172 k.ú. Nemilany, vydává v souladu s § 32 zákona č. 13/1997 Sb. o pozemních komunikacích v platném znění, souhrnné souhlasné stanovisko ke stavbě nazvané „DVT Nemilanka, Nemilany, těžba nánosů a oprava toku" ve 100 m ochranném pásmu dálnice D35 a na pozemku p. č. 1247/172 v k.ú. Nemilany ve vlastnictví ČR s příslušností hospodaření s majetkem státu pro ŘSD ČR a k vydání stavebního povolení, při splnění dále uvedených podmínek:

1. Stavba bude provedena podle předložené PD, platných norem a předpisů, případné změny budou s naší organizací předem projednány a odsouhlaseny.

2. Vzhledem k tornu, že bude akce prováděna v ochranném pásmu dálnice D35, je třeba ke správnímu řízení doložit „Rozhodnutí" Ministerstva dopravy, odboru pozemních komunikací, kterým se povoluje v ochranném pásmu dálnice D35.

3. Při realizaci stavby nebude porušena stabilita dálničního tělesa, nebude poškozena a znečištěna dálnice, její pozemky a zařízení. V případě poškození nebo znečištění uvede investor vše na své náklady do původního stavu.

4. Stavba bude stavebně - technicky zajištěna tak, aby v budoucnu nevznikly ze strany provozovatele objektu požadavky na kompenzaci škod plynoucích z provozu a údržby dálnice D35.

5. Zahájení a ukončení stavebních prací bude předem oznámeno ze strany žadatele (investora) na Středisku správy a údržby dálnice č.5 v Kocourovci (vedoucí Ing. Monika Bezděková, tel.: 601 085 112, monika.bezdekova@rsd.cz) min 5 dní před zahájením realizace stavby, ukončení prací 3 dny před koncem realizace.

6. Zhotovitel zajistí pro pracovníky doklad o proškolení na BOZP na dálnicích a rychlostních silnicích ve smyslu VIII. Směrnice GŘ ŘSD ČR č. 4/2007. Školení bude provedeno pracovníkem bezpečnostního oddělení ŘSD ČR, Ing. Vladimír Pejchal, tel.: 549 133 742, e-mail: vladimir.pejchal@rsd.cz. Doklad o školení bude přílohou stavebního deníku. Pracovníci zhotovitele budou mít při práci vždy na sobě výstražný oděv, nebudou se pohybovat v provozované části dálnice a budou si počínat tak, aby svým chováním a jednáním nezavinili mimořádnou událost.

7. Stavební práce budou provedeny tak, aby její součásti a příslušenství neoslňovaly nebo jinak nerušily silniční provoz. Na dálnici D35 a na pozemcích ŘSD ČR souvisejících se stavbou nesmí být umístěno žádné reklamní zařízení ani firemní označení bez povolení příslušného silničního správního úřadu, tedy Ministerstva dopravy ČR. Rovněž na dálnici D35 a na pozemcích ŘSD ČR souvisejících se stavbou nesmí být během stavebních montážních prací použito žádných reklam, upoutávek na vozidlech či oděvech pracovníků, které by vedly k odvádění pozornosti řidičů jedoucích na dálnici D35. Umístění reklamního zařízení a firemního označení podléhá povolení příslušného silničního správního úřadu, tedy Ministerstva dopravy ČR.

Vyjádření ŘSD ČR platí 2 roky ode dne vydání, pokud v této lhůtě nedošlo ke změně podmínek, za kterých bylo vyjádření vydáno.

Digitálně podepsal
Ing. Jan Hoření
Ředitelství silnic a dálnic ČR
22.02.2023 16:42:55

Ing. Jan Hoření
vedoucí úseku správy a oprav dálnic

Přílohy:

- Situace širších vztahů
- Ortofotosituace
- Koordinační situace

Co:

- 30120 – Ing. Z. Kabrna, Ing. J. Nováček, 30205 – Ing. M. Bezděková, M. Svoboda

Adresa pro doručování: Ředitelství silnic a dálnic ČR, Závod Brno, Šumavská 524/31, Brno, 602 00
e-mail: posta@rsd.cz ID: zjq4rhz
Adresa sídla organizace: Ředitelství silnic a dálnic ČR, Na Pankráci 546/56, 145 05 Praha 4

Ředitelství silnic a dálnic ČR
Závod Brno
Šumavská 524/31
Brno, 602 00

tel.: +420 954 901 111

IČO: 65993390
DIČ: CZ65993390

Ředitelství silnic a dálnic ČR
Závod Brno
Šumavská 524/31
Brno, 602 00

tel.: +420 954 901 111

IČO: 65993390
DIČ: CZ65993390

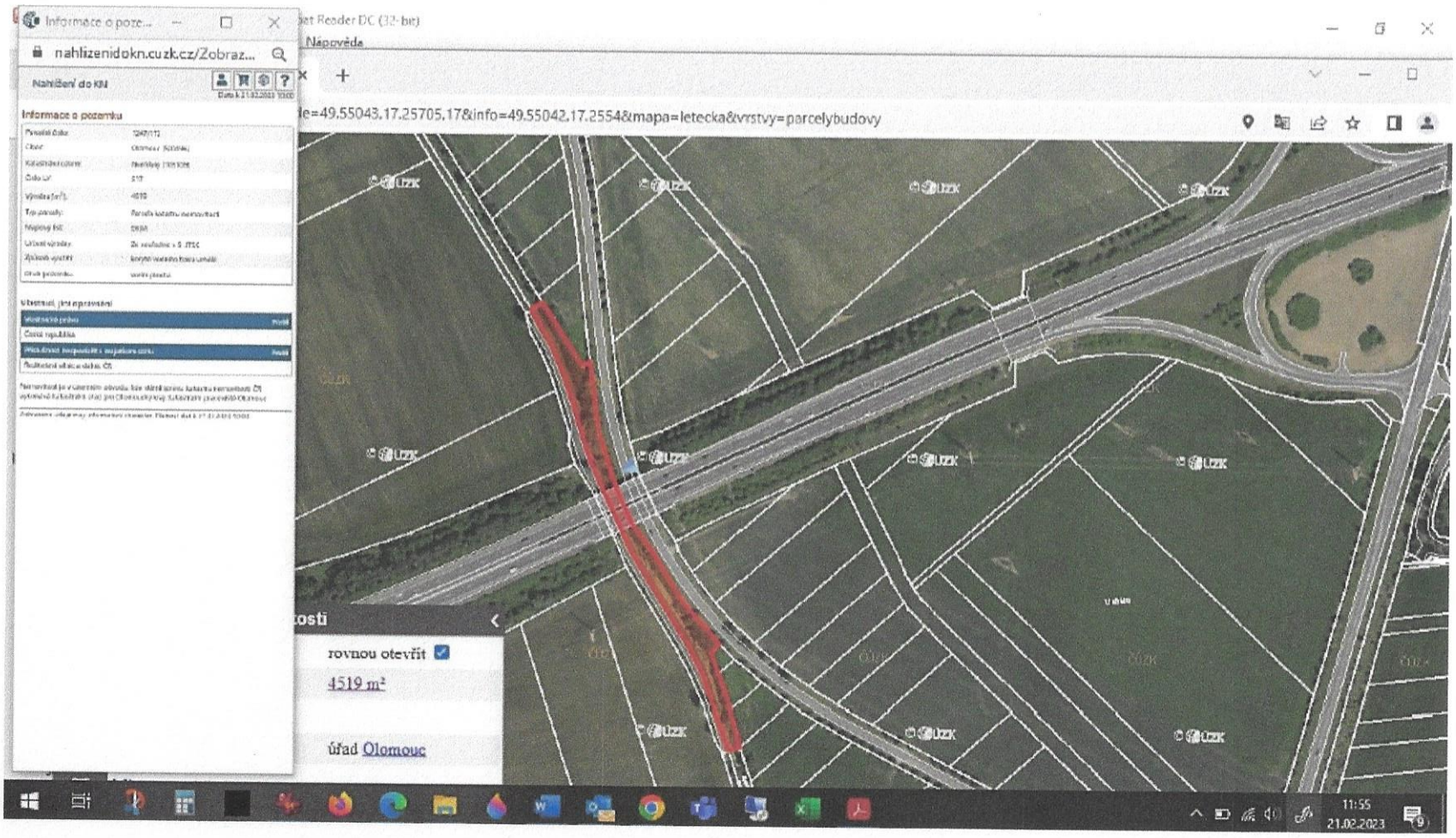

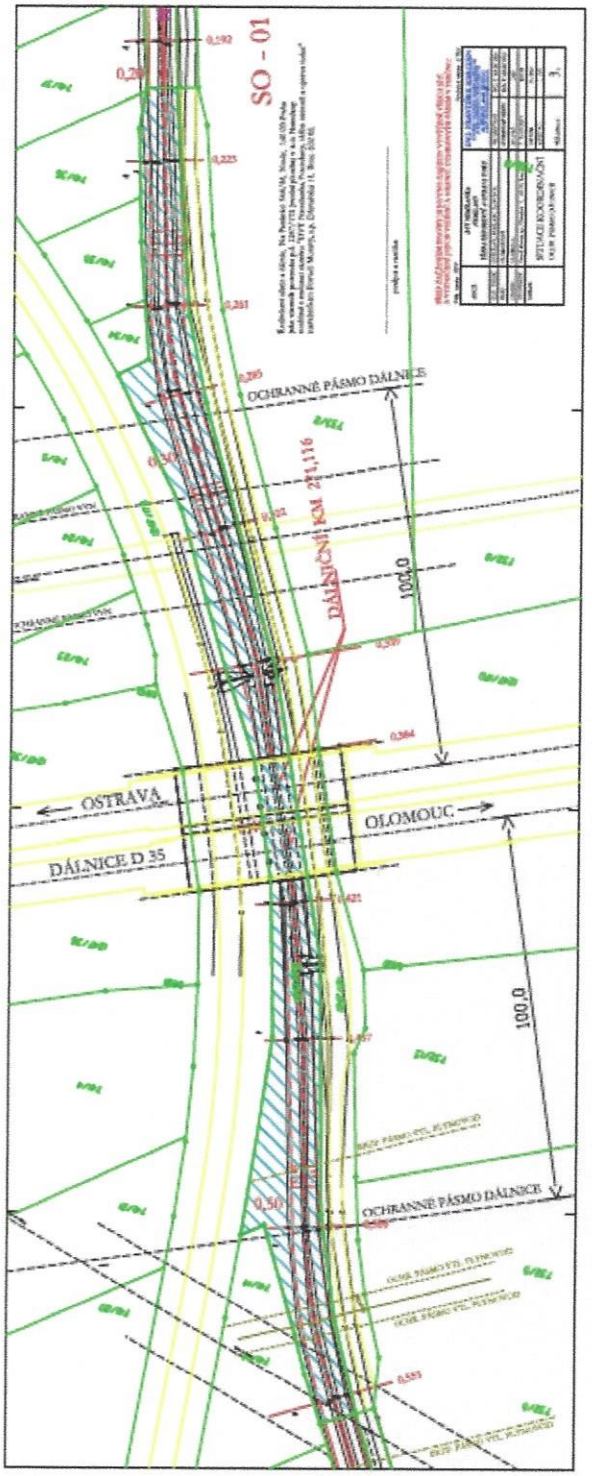

Ředitelství silnic a dálnic ČR
Závod Brno
Šumavská 524/31
Brno, 602 00

tel.: +420 954 901 111

IČO: 65993390
DIČ: CZ65993390

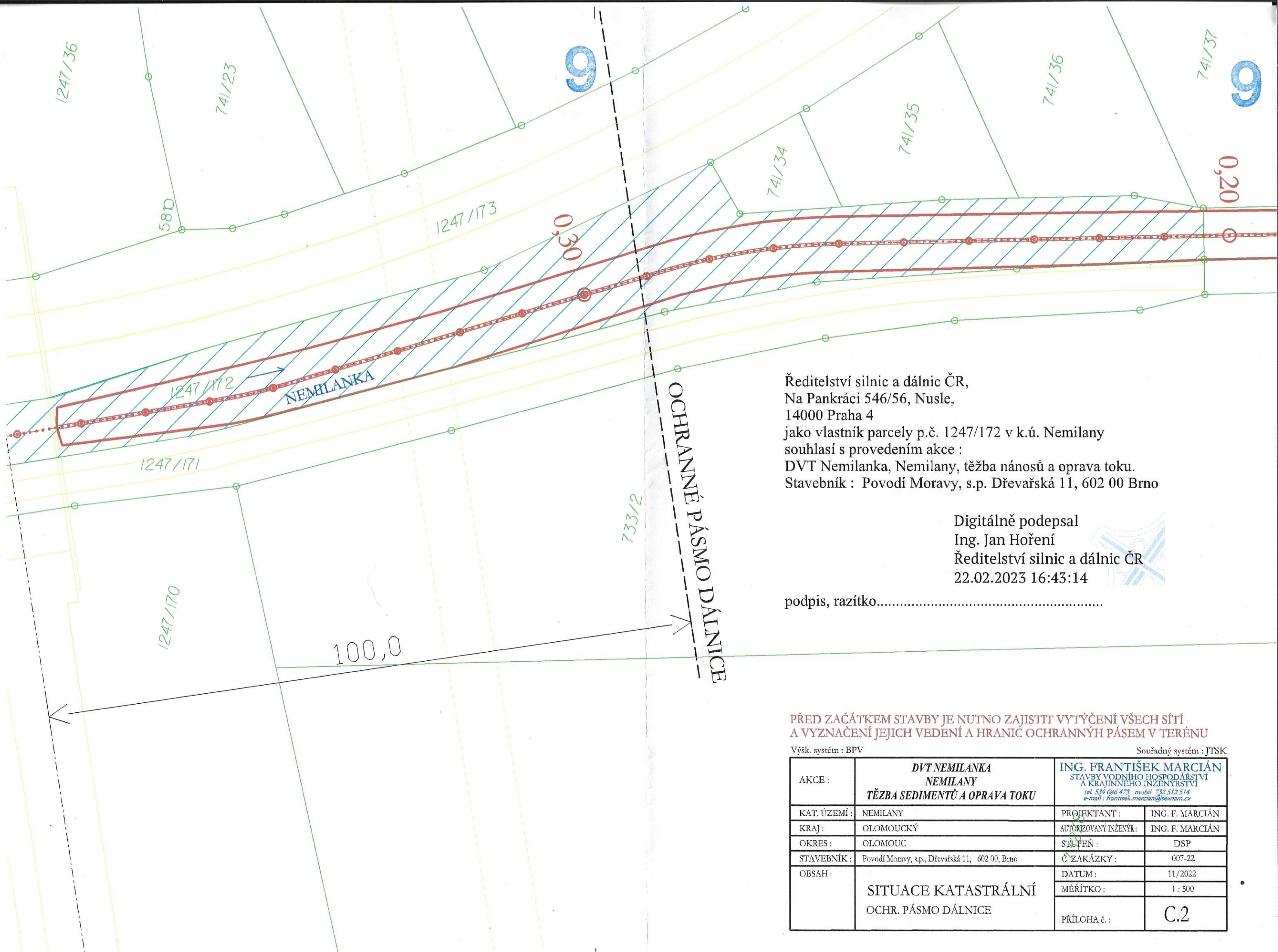

Ředitelství silnic a dálnic ČR,
Na Pankráci 546/56, Nusle,
14000 Praha 4
jako vlastník parcely p.č. 1247/172 v k.ú. Nemilany
souhlasí s provedením akce :
DVT Nemilanka, Nemilany, těžba nánosů a oprava toku.
Stavebník : Povodí Moravy, s.p. Dřevařská 11, 602 00 Brno

Digitálně podepsal
Ing. Jan Hoření
Ředitelství silnic a dálnic ČR
22.02.2023 16:43:14

podpis, razítko.....

PŘED ZAČÁTKEM STAVBY JE NUTNO ZAJISTIT VYTÝČENÍ VŠECH SÍTÍ
A VYZNAČENÍ JEJICH VEDENÍ A HRANIC OCHRANNÝH PÁSEM V TERÉNU

Výšk. systém : BPV — Souřadný systém : JTSK

AKCE :	***DVT NEMILANKA NEMILANY TĚŽBA SEDIMENTŮ A OPRAVA TOKU***	ING. FRANTIŠEK MARCIÁN STAVBY VODNÍHO HOSPODÁŘSTVÍ A KRAJINNÉHO INŽENÝRSTVÍ tel. 539 086 473 mobil 732 512 514 e-mail : frantisek.marcian@seznam.cz	
KAT. ÚZEMÍ :	NEMILANY	PROJEKTANT :	ING. F. MARCIÁN
KRAJ :	OLOMOUCKÝ	AUTORIZOVANÝ INŽENÝR:	ING. F. MARCIÁN
OKRES :	OLOMOUC	STUPEŇ :	DSP
STAVEBNÍK :	Povodí Moravy, s.p., Dřevařská 11, 602 00, Brno	Č. ZAKÁZKY :	007-22
OBSAH :	SITUACE KATASTRÁLNÍ OCHR. PÁSMO DÁLNICE	DATUM :	11/2022
		MĚŘÍTKO :	1 : 500
		PŘÍLOHA č. :	C.2

OSTRAVA

OLOMOUC

DÁLNICE D 35

0,40

1247/172

1247/171

NEMILANKA

100,0

OCHRANNÉ PÁSMO DÁLNICE

0,50

741/14

732/5

Ministerstvo dopravy

10

dle rozdělovníku

Odpověď k č. j. ze dne	Č. j./Sp. zn./Typ	Vyřizuje/E-mail/Telefon	Datum
	MD-39266/2022-930/4 MD/39266/2022/930 SSU	Bc. Jiří Obšusta jiri.obsusta@mdcr.cz +420 2251 31180	Praha 28.02.2023

Věc: Závazné stanovisko ke stavbě v silničním ochranném pásmu dálnice

Ministerstvo dopravy, Odbor liniových staveb a silničního správního úřadu (dále jen „Ministerstvo dopravy"), jako věcně příslušný silniční správní úřad ve věcech dálnic podle § 40 odst. 2 písm. c) zákona č. 13/1997 Sb., o pozemních komunikacích, ve znění pozdějších předpisů (dále jen „zákon o pozemních komunikacích"), na základě žádosti státního podniku Povodí Moravy, s.p., IČO 70890013, se sídlem Dřevařská 932/11, 602 00 Brno (dále jen „žadatel"), zastoupeného podnikající fyzickou osobou Ing. Františkem Marciánem, IČO 15226085, se sídlem podnikání Za Sokolovnou 323, 664 61 Rajhradice, podané dne 22. 11. 2022 podle § 32 odst. 1 písm. a) a odst. 3 zákona o pozemních komunikacích a § 149 odst. 1 zákona č. 500/2004 Sb., správní řád, ve znění pozdějších předpisů,

souhlasí

s prováděním stavby „DVT Nemilanka, Nemilany, těžba sedimentů a oprava toku" (dále jen „stavba") v silničním ochranném pásmu dálnice D35 v okolí km 271,116 oboustranně, pod dálničními mosty ev. č. D35-147A.1 a D35-147A.2, na pozemku parc. č. 1247/172 v k. ú. Nemilany, a to za předpokladu splnění níže uvedených podmínek:

1. Stavba bude provedena dle předložené projektové dokumentace „DVT Nemilanka, Nemilany, těžba sedimentů a oprava toku" (Ing. František Marcián, 11/2022).
2. V důsledku realizace a užívání stavby nesmí být poškozeno těleso ani součásti a příslušenství dálnice. V případě, že by se v důsledku činnosti žadatele objevily během nebo po dokončení prací poruchy, žadatel bezodkladně sjedná nápravu.
3. Stavba bude provedena tak, aby její součásti a příslušenství neoslňovaly ani jinak nerušily provoz na dálnici (např. světelnými zdroji, odrazy světla, sváděním vod na silniční pozemek apod.).
4. Po ukončení stavby předá žadatel Ředitelství silnic a dálnic ČR (dále jen „ŘSD ČR") zaměření skutečného provedení stavby v digitální formě provedené podle příslušného předpisu ŘSD ČR, a to v rozsahu silničního ochranného pásma dálnice D35.
5. Na stavbě v silničním ochranném pásmu nebude jakýmkoliv způsobem prováděna písemná, obrazová, světelná reklama nebo propagace, která by byla viditelná z dálnice.

10

Odůvodnění

Žadatel předložil prostřednictvím zmocněného zástupce zdejšímu úřadu dne 22. 11. 2022 žádost o závazné stanovisko k provádění výše uvedené stavby v silničním ochranném pásmu dálnice D35 v okolí km 271,116 oboustranně, pod dálničními mosty ev. č. D35-147A.1 a D35-147A.2, na pozemku parc. č. 1247/172 v k. ú. Nemilany. Předmětem posouzení je část záměru realizace vyčištění a oprav vodního toku Nemilanka spočívající v odtěžení nánosů na dně toku a svahování jeho břehů. Zbývající část záměru je situována již mimo silniční ochranné pásmo dotčené dálnice.

Pro úplnost se dodává, že pro účely umístění dotčené stavby v silničním ochranném pásmu dálnice Ministerstvo dopravy závazné stanovisko nevydávalo, neboť stavba (záměr) nepodléhá územnímu řízení.

ŘSD ČR, jakožto majetkový správce dotčené dálnice, vydalo ve věci dne 13. 2. 2023 pro účely žadatele souhlasné vyjádření č. j. RSD-9153/2023-2.

Vzhledem k tomu, že nebyly shledány důvody pro vydání nesouhlasného závazného stanoviska, Ministerstvo dopravy s prováděním předmětné stavby souhlasí.

Provádění stavby v silničním ochranném pásmu je v souladu s praxí, kterou ke stavbám v blízkosti dálnic Ministerstvo dopravy uplatňuje. Za účelem ochrany dálnice Ministerstvo dopravy stanovilo další podmínky, aby zajistilo, že realizace a užívání stavby nepoškodí těleso ani součásti a příslušenství dálnice a stavba bude provedena tak, aby její součásti a příslušenství neoslňovaly ani jinak nerušily provoz na dálnici (např. světelnými zdroji, odrazy světla, sváděním vod na silniční pozemek apod.).

Bez dalšího povolení Ministerstva dopravy nebude na stavbě v silničním ochranném pásmu dálnice umístěno reklamní zařízení viditelné z dálnice, což vyplývá z § 31 zákona o pozemních komunikacích. Při stavbě v silničním ochranném pásmu dálnice nebude jakýmkoliv způsobem prováděna písemná, obrazová, světelná reklama nebo propagace, která by byla taktéž viditelná z dálnice (viz podmínka č.5).

Toto závazné stanovisko nenahrazuje stanovisko správce dálnice ŘSD ČR, jakožto dotčeného majetkového správce sousedního pozemku nebo stavby na něm nebo jakožto správce dopravní infrastruktury. V rámci příslušného správního řízení je o takové stanovisko třeba požádat samostatně.

Proti závaznému stanovisku nelze podat rozklad. Jeho přezkum je přípustný v rámci přezkumu správního rozhodnutí, jehož je podkladem.

Elektronický podpis - 28.2.2023
Certifikát autora podpisu :
Jméno : Mgr. et Bc. Eva Mikulová
Vydal : PostSignum Qualified CA 4
Platnost do : 6.10.2023 00:00:00+02:00

Ing. Martin Janeček
ředitel
Odbor liniových staveb a silničního správního úřadu
v z. Mgr. et Bc. Eva Mikulová

Rozdělovník

- Povodí Moravy, s.p., Dřevařská 932/11, 602 00 Brno
  obdrží prostřednictvím: Ing. František Marcián, Za Sokolovnou 323, 664 61 Rajhradice
- Ředitelství silnic a dálnic ČR, Na Pankráci 56, 140 00 Praha 4

Krajský úřad Olomouckého kraje
Odbor životního prostředí a zemědělství
Jeremenkova 40a, 779 00 Olomouc

11

Č. j.: KUOK 35866/2023
Sp. Zn.: KÚOK/19933/2023/OŽPZ/7324
Vyřizuje: Mgr. Eva Stodolová
Tel.: 585 508 425
E-mail: e.stodolova@olkraj.cz
datová schránka: qiabfmf
Počet listů: 2
Počet příloh: 0
Počet listů/svazků příloh: 0

V Olomouci dne 24. 3. 2022

ROZHODNUTÍ

Krajský úřad Olomouckého kraje, Odbor životního prostředí a zemědělství, jako místně a věcně příslušný orgán v přenesené působnosti podle § 29 odst. 1 a § 67 zákona č. 129/2000 Sb., o krajích (krajské zřízení) ve znění pozdějších předpisů, a orgán ochrany přírody podle § 77a odst. 5 písm. o) zákona č. 114/1992 Sb., o ochraně přírody a krajiny, ve znění pozdějších předpisů (dále jen „zákon"), ve věci udělení výjimky ze zákazů u zvláště chráněných druhů živočichů pro realizaci záměru ***„DVT Nemilanka, Nemilany, těžba nánosů a oprava toku"***, a to na základě žádosti Povodí Moravy, s.p., Dřevařská 932/11, 602 00 Brno, IČO: 70890013, zastoupené Ing. Františkem Marciánem, Za Sokolovnou 323, 664 61 Rajhradice, IČO: 15226085 (dále jen „žadatel"), rozhodl v souladu s § 67 zákona č. 500/2004 Sb., správní řád, ve znění pozdějších předpisů (dále jen „správní řád"), takto:

Krajský úřad Olomouckého kraje, Odbor životního prostředí a zemědělství, žadateli

povoluje výjimku

1) podle § 56 odst. 1 zákona ze zákazů u zvláště chráněných živočichů v kategorii ohrožených (§ 48 odst. 2 písm. c/ zákona) - **užovka obojková (*Natrix natrix*)**;

2) podle § 56 odst. 1 a 2 zákona ze zákazů u zvláště chráněných živočichů v kategorii silně ohrožených (§ 48 odst. 2 písm. b/ zákona) - **bobr evropský (*Castor fiber*), vydra říční (*Lutra lutra*), skokan zelený (*Rana esculenta*), skokan štíhlý (*Rana dalmatina*), ropucha zelená (*Bufotes viridis*)**, kteří jsou předmětem ochrany podle práva Evropských společenství.

Výjimka se povoluje ze zákazů podle § 50 odst. 1, tj. zákazu škodlivě zasahovat do přirozeného vývoje zvláště chráněných živočichů, konkrétně zvláště chráněné živočichy rušit a dočasně zasahovat do jejich biotopu a dále případně chytat, sbírat a přenášet (pro případné transfery biologickým dozorem), pro realizaci záměru ***„DVT Nemilanka, Nemilany, těžba nánosů a oprava toku"***. Účelem stavby je odstranění sedimentů a oprava stávajícího upraveného koryta drobného vodního toku Nemilanka v délce 3 104 m. Odtěžením sedimentů dojde k obnovení původně navržené kapacity toku. V zastavěné části města budou stabilizovány paty svahů kamennou patkou a v namáhaných a nestabilních úsecích budou zpevněny břehy kamennou rovnaninou.

Výjimka se povoluje podle § 56 odst. 1 zákona, a to v zájmu prevence závažných škod na vodách a ostatním typu majetku (§ 56 odst. 2 písm. b zákona) a jiný naléhavý důvod ve smyslu § 56 odst. 2 písm. c) zákona, na realizaci uvedeného záměru za těchto podmínek:

1. Pro realizaci akce žadatel určí odborný biologický dozor osobou s odpovídající kvalifikací (dále „biologický dozor"), tj. osoba mající vysokoškolské vzdělání biologického směru anebo osoba s autorizací k provádění biologického nebo naturového hodnocení. Biologický dozor zajistí případně provedení záchranného odlovu předmětných zvláště chráněných druhů a jejich transfer na jiný úsek Nemilanky. Dále bude monitorovat realizaci akce tak, aby nedocházelo k poškozování, zraňování nebo usmrcování jedinců předmětných zvláště chráněných druhů a zajistí v případě potřeby za tímto účelem potřebná opatření, úpravu technologického postupu nebo dočasné přerušení prací na nezbytnou dobu.
2. Stavba může být realizována v období od začátku srpna do konce března následujícího roku.
3. Žadatel zajistí vyhotovení písemné zprávy biologického dozoru. Zpráva bude obsahovat zejména termín realizace záměru, termín realizace záchranného transferu, jeho průběh a výsledky, druh přijatých opatření, které se týkají daných zvláště chráněných druhů apod. Zpráva bude zaslána buď v písemné, nebo v elektronické podobě nejpozději do 30 dnů od ukončení akce povolujícímu orgánu ochrany přírody.

Účastník řízení podle § 27 odst. 1 správního řádu (žadatel):

Povodí Moravy, s.p., Dřevařská 932/11, 602 00 Brno, IČO: 70890013

Odůvodnění

Krajský úřad Olomouckého kraje, Odbor životního prostředí a zemědělství, obdržel dne 6. 2. 2023 žádost zaevidovanou pod č. j. KUOK 19933/2023 o udělení výjimky ze zákazů u zvláště chráněných druhů živočichů na akci *„DVT Nemilanka, Nemilany, těžba nánosů a oprava toku"*. Orgán ochrany přírody uvědomil o zahájení řízení známé účastníky a dále informoval dotčené subjekty podle § 70 odst. 2 zákona a dotčené obce dle § 71 zákona dopisem č. j. KUOK 21995/2023 ze dne 13. 2. 2023. Orgán ochrany přírody neobdržel žádné oznámení o účasti dle § 70 odst. 3 zákona. Orgán ochrany přírody dopisem č. j. KUOK 29803/2023 ze dne 7. 3. 2023 uvědomil všechny známé účastníky řízení, že shromáždil podklady k vydání rozhodnutí, se kterými je možno se seznámit. Usnesením č. j. KUOK 29804/2023 ze dne 6. 3. 2023 určil lhůtu pro podání návrhů, námitek a připomínek účastníků řízení před vydáním rozhodnutí v uvedené věci. Do doby vydání rozhodnutí orgán ochrany přírody neobdržel žádné další přihlášky do řízení, ani další návrhy, námitky nebo připomínky účastníků řízení.

Při vydání rozhodnutí o povolení výjimky orgán ochrany přírody vycházel z těchto skutečností a úvah:

Jak je uvedeno v žádosti, účelem stavby je odstranění sedimentů a oprava stávajícího upraveného koryta drobného vodního toku Nemilanka v délce 3 104 m. Odtěžením sedimentů dojde k obnovení původně navržené kapacity toku. V zastavěné části města budou stabilizovány paty svahů kamennou patkou a v namáhaných a nestabilních úsecích budou zpevněny břehy kamennou rovnaninou. V celém úseku bude provedeno odtěžení nánosů ze dna a břehů toku. V úseku km 0,875 až 2,518 budou zpevněny paty břehů a tam, kde je břeh namáhán nebo nestabilní, bude provedeno opevnění kamennou rovnaninou z lomového kamene.

Důvodem provedení stavby je odtěžení organických sedimentů ze dna toku, které způsobují komplikace v toku: snížení průtočné kapacity toku a tím zhoršení odtokových poměrů toku při povodních; v letních měsících při zvýšených teplotách způsobují organické sedimenty zápach z koryta; v letních měsících při zvýšené teplotě vody a při nízkých průtocích způsobují organické sedimenty úbytek rozpuštěného kyslíku ve vodě a tím kriticky zhoršují podmínky pro život ryb a ostatních živočichů vázaných na vodní prostředí. Dalším důvodem je oprava toku v zastavěné části, kdy nestabilní břehy způsobují problémy se stabilitou zpevněných komunikací (na ul. Janíčkova), nestabilitu zídek a plotů zahrad.

Předpokládá se dočasné snížení kvality stanovišť jednotlivých živočichů u:
- bobra evropského (*Castor fiber*) – zejména provozem stavebních mechanismů. Nedojde k přímému kontaktu a úkryty živočicha nebudou zničeny. V místě výskytu bobra evropského dojde pouze k odtěžení sedimentů bez stabilizace kamenem. Po ukončení prací v daném úseku (doba trvání do 1 měsíce) se počítá s plnohodnotným návratem podmínek.
- vydru říční (*Lutra lutra*) – stejné jako u bobra evropského
- skokana zeleného (*Rana esculenta*), skokana štíhlého (*Rana dalmatina*), ropuchy zelené (*Bufo viridis*) – v úseku možného výskytu (mimo zastavěnou část města) bude pouze odtěžen sediment ze dna toku. Při stavbě nedojde k přímému kontaktu a životní podmínky živočicha budou narušeny pouze krátkodobě. Při odstraňování sedimentu budou mít dostatek času se přemístit do úseku, který nebude dotčen, nebo který již bude hotov. Stavba nebude prováděna v období rozmnožování.
- užovky obojkové (*Natrix natrix*) – stavbou nedojde k přímému kontaktu s živočichem. V okolí stavby je dostatek úkrytů, (mimo zastavěnou část jsou rozsáhlé plochy porostů mimo koryto toku, v úseku zástavby je tok lemován zahradami) které nebudou dotčeny. Po ukončení stavby úseku budou podmínky pro život užovky obojkové obnoveny.

Dle žadatele jiným veřejným zájmem je tedy veřejný zájem prevence závažných škod na okolních pozemcích či stavbách vzhledem k protipovodňovému charakteru opatření (§ 56 odst. 2 písm. b zákona) a jiný naléhavý důvod ve smyslu § 56 odst. 2 písm. c) zákona. Navržený způsob je v souladu s ustálenými zvyklostmi správce toku a možnostmi stavebních firem. K tomu dále žadatel uvádí, že není znám jiný způsob odstranění sedimentů z toku, než jeho odtěžení. V části toku mezi silničními mosty v km 0,877 až 1,070 je nutné, aby se mechanismy pohybovaly v korytě toku, protože je tok oboustranně ohraničen soukromými zahradami a k toku je přístup pouze na začátku, uprostřed a na konci úseku. Dle žadatele lze tedy konstatovat ve vztahu k dotčení evropsky významných druhů, že neexistuje jiné uspokojivé řešení realizace zamýšleného záměru. Rovněž je možné konstatovat vzhledem ke skutečnosti, že nebude docházet k úhynu zvláště chráněných druhů, že povolovaná činnosti neovlivní příznivý stav evropsky významných druhů.

Orgán ochrany přírody respektuje legitimnost důvodů, které vedou žadatele k realizaci navrženého opatření. Při vyhodnocování dopadu záměru v jiném veřejném zájmu ve srovnání s vlivem na zájem ochrany přírody, tzn. přirozený vývoj zvláště chráněných živočichů, vycházel orgán ochrany přírody ze skutečnosti, že dopad na populace chráněných živočichů bude pouze lokálního a dočasného charakteru. Po ukončení prací předmětné druhy rekolonizují záměrem dotčený úsek potoka. Dle popisu záměru a z předběžné opatrnosti orgán ochrany přírody nastavil výjimku tak, že v případě nutnosti může být proveden záchranný transfer předmětných druhů (jedná se zejména o zástupce obojživelníků a všechna jejich vývojová stádia) na jiný úsek Nemilanky.

Všechny předmětné zvláště chráněné druhy, vyjma užovky obojkové, jsou současně zvláště chráněnými druhy, kteří jsou předmětem ochrany podle práva Evropských společenství. Pro tyto druhy lze podle § 56 odst. 1 zákona výjimku povolit za předpokladu, že veřejný zájem převažuje nad zájmem ochrany přírody, jen tehdy, pokud je dán zákonný důvod podle § 56 odst. 2 zákona, neexistuje jiné uspokojivé řešení a povolovaná činnost neovlivní dosažení či udržení příznivého stavu druhu z hlediska ochrany. Orgánu ochrany přírody není známo jiné uspokojivé řešení. Vzhledem k lokálnímu a dočasnému charakteru opatření i předpokládánému minimálnímu dotčení zvláště chráněných druhů (rušení) lze jednoznačně konstatovat, že tento záměr neovlivní populace předmětných evropsky významných druhů. Po ukončení prací opět předmětný úsek vodního toku budou moci živočichové využívat.

Za účelem snížení míry dotčení jedinců zvláště chráněných druhů stanovil orgán ochrany přírody podmínky rozhodnutí uvedené ve výrokové části. Jedná se o podmínky, které se obvykle při realizaci obdobných záměrů stanovují. Orgán ochrany přírody ustanovil podmínku č. 1 o biologickém dozoru, která je nutná pro koordinaci udržovacích prací ve vztahu k výskytu zvláště

chráněných druhů, včetně zajištění odborného dohledu nad případným prováděním záchranných transferů. Podmínka č. 2 určuje optimální termín prací v korytě toku, zejména ve vztahu k období rozmnožování a vývoje juvenilních stádií obojživelníků. Podmínka č. 3, týkající se dokumentace zásahů, zpracování zprávy a jejího zaslání povolujícímu orgánu ochrany přírody, je stanovena z kontrolních důvodů a dále z důvodu informační povinnosti dané zákonem (přiměřeně k ustanovení § 56 odst. 7 zákona), neboť potřebné údaje nelze získat jinak než od žadatele.

Orgán ochrany přírody neomezil platnost výjimky. Výjimka se vztahuje na realizaci tohoto konkrétního opatření dle k žádosti předložené projektové dokumentace.

Toto rozhodnutí nenahrazuje další povolení či závazná stanoviska příslušných orgánů ochrany přírody a vztahuje se pouze na uvedené zvláště chráněné druhy živočichů.

11

Poučení

Proti tomuto rozhodnutí se lze odvolat k Ministerstvu životního prostředí podáním u Krajského úřadu Olomouckého kraje ve lhůtě do 15 dnů ode dne jeho doručení. Lhůta pro podání odvolání se počítá ode dne následujícího po dni doručení písemného vyhotovení rozhodnutí, nejpozději však po uplynutí desátého dne ode dne, kdy bylo nedoručené a uložené rozhodnutí připraveno k vyzvednutí. Odvolání jen proti odůvodnění rozhodnutí je nepřípustné. Odvolání musí obsahovat údaje o tom, v jakém rozsahu se rozhodnutí napadá, v čem je spatřován rozpor s právními předpisy nebo nesprávnost rozhodnutí nebo řízení, jež mu předcházelo. Podané odvolání má v souladu s ustanovením § 85 odst. 1 správního řádu odkladný účinek. Odvolání jen proti odůvodnění rozhodnutí je nepřípustné.

otisk úředního razítka

Bc. Ing. Renata Honzáková
vedoucí oddělení ochrany přírody
Krajského úřadu Olomouckého kraje

Rozdělovník:

1. Povodí Moravy, s. p., Dřevařská 932/1111, 602 00 Brno, IČO: 70890013, zastoupené Ing. Františkem Marciánem, Za Sokolovnou 323, 664 61 Rajhradice, IČO: 15226085
1. Statutární město Olomouc, Horní náměstí 583, 779 00 Olomouc, IČO: 00299308
2. Obec Kožušany – Tážaly, Tážaly 1, 783 75 Kožušany- Tážaly, IČO: 00299065
3. Český rybářský svaz, z.s., územní svaz pro Severní Moravu a Slezsko, Jahnova 890/14, 70900 Ostrava 9, IČO: 00434167
4. *spis*

Za správnost el. vyhotovení odpovídá: Mgr. Eva Stodolová

Elektronický podpis - 24.3.2023
Certifikát autora podpisu :
Jméno : Renata Honzáková
Vydal : I.CA Qualified 2 CA/RSA 02/2016
Platnost do : 16.8.2023 09:00:23-00 102:00

MAGISTRÁT MĚSTA OLOMOUCE
ODBOR DOPRAVY A ÚZEMNÍHO ROZVOJE

Hynaisova 34/10, 779 00 Olomouc

12

Spisový znak – **326.3**, skartační znak/skart. lhůta – **A/10**

Č. j. SMOL/348865/2022/ODUR/UUP/Sin
Spisová značka: S-SMOL/347036/2022/ODUR
Uvádějte vždy v korespondenci

V Olomouci 16. 1. 2023

Oprávněná úřední osoba pro vyřízení: Ing. Kamila Šindelářová, dveře č. 5.31
Telefon: 588488406
E-mail: kamila.sindelarova@olomouc.eu
Oprávněná úřední osoba pro podepisování: Ing. Marek Černý

Koordinované závazné stanovisko

Dne 22. 12. 2022 obdržel Magistrát města Olomouce žádost o vydání koordinovaného závazného stanoviska dle § 4 odst. 7 zákona č. 183/2006 Sb., o územním plánování a stavebním řádu (stavební zákon), ve znění pozdějších předpisů (dále také „stavební zákon"), ve věci záměru stavby **„Nemilany, Slavonín, Kožušany - DVT Nemilanka Nemilany - těžba nánosu a oprava toku"**, na pozemcích parc. č. 473 v k.ú. Kožušany, parc. č. 635, parc. č. 652/3, parc. č. 652/4, parc. č. 735, parc. č. 1247/172 v k.ú. Nemilany, parc. č. 1132/1, parc. č. 1144, parc. č. 1145, parc. č. 1149, parc. č. 1153, parc. č. 1233/1, parc. č. 1318 v k.ú. Slavonín. Koordinované závazné stanovisko bude sloužit jako podklad k ohlášení k vydání souhlasu s provedením ohlášeného stavebního záměru.

Žadatelem je **Povodí Moravy, s.p., Dřevařská 932/11, Brno-střed, Veveří, 602 00 Brno 2, v zastoupení: Marcián František, Ing., Za Sokolovnou 323, Rajhradice, 664 61 Rajhrad.**

Magistrát města Olomouce, zastoupený odborem dopravy a územního rozvoje, vydává dle § 4 odst. 7 zákona č. 183/2006 Sb., o územním plánování a stavebním řádu (stavební zákon), ve znění pozdějších předpisů, jako příslušný orgán státní správy a dle ustanovení § 149 zákona č. 500/2004 Sb., správní řád, ve znění pozdějších předpisů toto

koordinované závazné stanovisko:

Realizace záměru stavby „Nemilany, Slavonín, Kožušany - DVT Nemilanka Nemilany - těžba nánosu a oprava toku" na pozemcích parc. č. 473 v k.ú. Kožušany, parc. č. 635, parc. č. 652/3, parc. č. 652/4, parc. č. 735, parc. č. 1247/172 v k.ú. Nemilany, parc. č. 1132/1, parc. č. 1144, parc. č. 1145, parc. č. 1149, parc. č. 1153, parc. č. 1233/1, parc. č. 1318 v k.ú. Slavonín, podle předložené dokumentace „DVT NEMILANKA, NEMILANY, TĚZBA SEDIMENTŮ A OPRAVA TOKU", kterou vypracoval v listopadu 2022 Ing. František Marcián, Za Sokolovnou 323, 664 61 Rajhradice, ČKAIT 1004350, je z hlediska požadavků na ochranu dotčených veřejných zájmů, které hájí Magistrát města Olomouce

přípustná

za splnění podmínek z hlediska:

- **zákona č. 114/1992 Sb. o ochraně přírody a krajiny, ve znění pozdějších předpisů:**
  1. Bude v celém rozsahu dodržen postup stanovený v závazném stanovisku k zásahu do VKP dle ustanovení § 4 odst. 2 zákona – viz odůvodnění odst. č. **2**)

- **zákona č. 201/2012 Sb. o ochraně ovzduší a o změně některých dalších zákonů, ve znění pozdějších předpisů (zákon o ochraně ovzduší):**

12

1. Budou aplikována účinná opatření k minimalizaci zatěžování lokality prachem.
2. Při znečištění veřejné komunikace bude neprodleně provedena její očista.
3. Při nakládání se zeminou a sypkými materiály zamezit vzniku nadměrné prašnosti.
4. S výše uvedenými podmínkami budou prokazatelně seznámeni všichni pracovníci vykonávající stavbu.

- **hlavy IX. zákona č. 254/2001 Sb., o vodách a o změně některých zákonů (vodní zákon), ve znění pozdějších předpisů:**

1. Z důvodu, že stavba se nachází v záplavovém území řeky Moravy, je povinností investora, zabezpečit stavbu v souladu s ustanovením § 85 výše uvedeného zákona.
2. Ustanovením § 71 odst. 4, výše citovaného vodního zákona, je definována povinnost vypracovat před zahájením stavby povodňový plán po dobu stavby. Po vypracování tento předložit odboru ochrany k potvrzení souladu věcné a grafické části s Povodňovým plánem města Olomouce před zahájením stavby.

Odůvodnění

Popis záměru

Účelem stavby je odstranění sedimentů a uvedení stávajícího zpřírodněného koryta drobného vodního toku Nemilanka zpět do technicistního souvislého lichoběžníkového tvaru délky 3,1 km. V zastavěné části města budou stabilizovány paty svahů kamennou patkou a v namáhaných a nestabilních úsecích budou zpevněny břehy kamennou rovnaninou. Účelem stavby je návrat do původně navrženého stavu, tedy do souvislého lichoběžníkového tvaru.

Koordinované závazné stanovisko zahrnuje požadavky na ochranu dotčených veřejných zájmů, které hájí na základě zvláštních zákonů:

1) **zákona č. 334/1992 Sb., o ochraně zemědělského půdního fondu (ZPF), ve znění pozdějších předpisů,** Ing. Kamila Kolenyáková, tel. 588 488 346

Podle předložených podkladů nebudou dotčeny pozemky, které jsou součástí ZPF. Proto do tohoto koordinovaného závazného stanoviska **nebudeme vydávat** žádné závazné stanovisko.

2) **zákona č. 114/1992 Sb. o ochraně přírody a krajiny, ve znění pozdějších předpisů,** Ing. et Ing. Ivan Škraňka, tel. 588 488 349

Magistrát města Olomouce, odbor životního prostředí, oddělení péče o krajinu a zemědělství (dále jen MMOl), jako příslušný orgán v přenesené působnosti podle § 109 odst. 3 písm. b) zákona č. 128/2000 Sb., o obcích v platném znění, věcně příslušný orgán ochrany přírody podle § 77 odst. 1 písm. a) zákona č. 114/1992 Sb., o ochraně přírody a krajiny v platném znění (dále jen zákon), a místně příslušný správní orgán podle § 11 odst. 1 zákona č. 500/2004 Sb., správní řád v platném znění (dále jen správní řád), obdržel dne 28.12.2022 žádost o vydání dílčího závazného stanoviska k zásahu do významného krajinného prvku ve smyslu § 4 odst. 2 zákona. K zásahu dojde v souvislosti se stavebním záměrem vedeným pod názvem ***„DVT Nemilanka, Nemilany, těžba sedimentů a oprava toku“***, tj. konkrétně v souvislosti s:

- odstraněním sedimentů,
- opravou upraveného koryta drobného vodního toku Nemilanka (IDVT 10189783),

- stabilizací svahů kamennou patkou z lomového kamene,
- zpevnění nestabilních úseků břehu kamennou rovnaninou.

Smyslem stavebního záměru je:

- návrat toku do původně navrženého stavu,
- stabilizace toku proti dynamickým a statickým vlivům.

Pro účely tohoto řízení se rozumí:

- **významným krajinným prvkem** (dále jen VKP): upravený vodní tok Nemilanka (IDVT 10189783) včetně břehů a břehového porostu až po břehovou hranu,
- **zásahem do významného krajinného prvku** (dále jen zásah do VKP): realizace stavebních objektů:
  - *SO 01 – km 0,000 – 0,867 80,*
  - *SO 02 – km 0,867 80 – 1,073 30,*
  - *SO 03 – km 1,073 30 – 1,322 50,*
  - *SO 04 – km 1,322 50 – 1,917 40,*
  - *SO 05 – km 1,917 40 – 2,668 60*
  - *SO 05 – km 2,668 60 – 3,104*
- **dotčenými pozemky**:
  - p.č. 473 v k.ú. Kožušany,
  - p.č. 735, p.č. 652/4, p.č. 1247/172, p.č. 652/3 a p.č. 635, vše v k.ú. Nemilany,
  - p.č. 1233/1, p.č. 1144, p.č. 1149, p.č. 1145, p.č. 1318, p.č. 1153 a p.č. 1132/1, vše v k.ú. Slavonín.

Předmětné podání učinila právnická osoba Povodí Moravy, s.p., IČ 70890013, Dřevařská 932/11, Brno-střed, Veveří, 602 00 Brno 2, v zastoupení podnikající fyzické osoby Ing. Františka Marciána, IČ 15226085, Za Sokolovnou 323, Rajhradice, 664 61 Rajhrad, prostřednictvím Magistrátu města Olomouce, odboru dopravy a územního rozvoje, Hynaisova 34/10, Olomouc, 779 00 Olomouc 9 (dále jen žadatel), načež

MMOl vydává souhlasné závazné stanovisko

k zásahu do VKP

ve smyslu § 4 odst. 2 zákona,

a to za předpokladu splnění těchto podmínek:

1. stavební činnost ve VKP se uskuteční:
   a) v období od 1.8. do 31.3. (tj. během 8 po sobě jdoucích měsíců),
   b) způsobem vylučujícím zraňování nebo úhyn živočichů,
2. po dobu realizace záměru budou ve VKP činěna preventivní opatření proti:
   a) poškozování dřevin rostoucích mimo les,
   b) znečištění vody ropnými látkami,
3. případné poranění stromů ve VKP musí být bezodkladně ošetřeno nátěrem,
4. žadatel bude bránit samovolnému výskyty invazních druhů rostlin ve VKP,
5. stavební prvky ve VKP nebudou ukončeny rozsáhlým povrchem z prostého betonu.

MMOl žadatele upozorňuje, že toto závazné stanovisko není:

- **povolením ke kácení dřevin rostoucích mimo les ve smyslu § 8 odst. 1 zákona,**

- **výjimkou ze zákazů u zvláště chráněných druhů ve smyslu § 56 zákona, proto bude-li zjištěn výskyt některého zvláště chráněného druhu, je nutné postupovat způsobem předvídaným v § 49, § 50 a § 56 zákona (tj. celou záležitost projednat s Krajským úřadem Olomouckého kraje, odborem životního prostředí a zemědělství, oddělením ochrany přírody, Jeremenkova 1191/40a, Hodolany, 779 00 Olomouc 9).**

12

Odůvodnění

Žadatel učinil podání vůči věcně i místně příslušnému orgánu ochrany přírody (tj. vůči MMOl). Otázku příslušnosti v tomto případě upravuje § 10 správního řádu, § 77 odst. 1 písm. a) zákona a § 11 odst. 1 správního řádu. Řízení jako takové započalo hned dnem obdržení žádosti, ostatně jak vyplývá z § 44 odst. 1 ve spojení s § 154 správního řádu.

Pro účely vydání závazného stanoviska MMOl shromáždil následující podklady:

- žádost o dílčí závazné stanovisko ze dne 28.12.2022 s č.j. SMOL/348840/2022/ODUR/UUP/Sin,
- průvodní zprávu, souhrnnou technickou zprávu a technickou zprávu (11/2022),
- zákres situace do katastrální mapy M 1:500 (11/2022).

Z obsahu podání je patrné, že žadatel hodlá na dotčených pozemcích odtěžit sedimenty, opravit nebo zpevnit břehy a stabilizovat patu svahu. Smyslem stavebního záměru je:

- návrat do původně navrženého stavu,
- stabilizace proti dynamickým i statickým vlivům vody.

Nakolik drobný vodní tok Nemilanka (IDVT 10189783) bezezbytku naplňuje obecnou definici významného krajinného prvku podle § 3 odst. 1 písm. b) zákona, je povinností žadatele, aby si ještě před zahájením prací obstaral závazné stanovisko k zásahu do VKP (blíže viz § 4 odst. 2 zákona). Učiněné podání bylo proto jednoznačně namístě a žádost nelze mít za právně nepřípustnou.

Na základě zjištění skutečného stavu věci, o němž nejsou důvodné pochybnosti, má MMOl nakonec za to, že při dodržení podmínek uvedených v bodech č. 1 až 5 nedojde ani k poškození, ani ke zničení VKP jako takového, ba ani k nepřípustnému oslabení jeho ekologicko-stabilizačních funkcí. VKP je v dotčeném úseku tvořen upraveným vodním tokem, břehy a břehovým porostem listnatých dřevin různého druhu a stáří. Vertikální struktura zahrnuje stromové, keřové a bylinné patro. Listnaté dřeviny pokračují i za břehovou hranu, kde však již nejsou součástí VKP. Správní úvaha zohlednila předně to, že:

- poměry na místě samém nedoznají významných změn v porovnání se současným stavem,
- realizace stavebních objektů jako takových si nevyžádá kácení v prostoru VKP.

Žádosti bylo v konečném důsledku vyhověno takto:

I. MMOl vydal souhlasné závazné stanovisko v plném rozsahu žádosti,

II. MMOl navázal souhlasné závazné stanovisko na splnění podmínek.

Smysl uložených podmínek tkví v ochraně VKP a jeho ekologicko-stabilizačních funkcí. Přirozený vývoj volně žijících živočichů je realizací jedné z mnoha ekologických funkcí. V zájmu přiměřeného plnění této funkce MMOl vymezil časový rámec prací. Od začátku srpna do konce března je prakticky vyloučeno, aby došlo ke zničení raných vývojových stádií vodních a na vodu vázaných živočichů. I když je vymezení časového rámce podstatným opatřením, MMOl přesto nabádá žadatele, aby ustanovil tzv. biologický dozor. Předem sice lze doporučit šetrné postupy, vhodné načasování prací nebo jejich přerušením na nezbytně nutnou dobu, avšak pouze patřičně kvalifikovaná osoba může zvolit patřičné technologické postupy podle konkrétních podmínek v reálném čase.

Přirozený vývoj volně žijících živočichů může být ovlivněn také charakterem stavebních prvků. Ty proto nesmí být ukončeny rozsáhlými povrchy z prostého betonu. Právě rozsáhlé povrchy z prostého betonu bývají totiž často doprovázeny vysokou mortalitou juvenilních žab.

Ekologicko-stabilizační funkce jsou dále realizovány prostřednictvím břehového porostu. Dřeviny kupříkladu vytvářejí biotopy různých organizmů, částečně zpevňují půdu nebo umožňují přirozenou migraci ptáků. Poškozování dřevin ve své podstatě znamená poškozování VKP. Odpovědná osoba proto musí činit takové preventivní opatření, aby k němu nedocházelo. Předně je nutné dohlédnout na výhradně ruční hloubení jam v prostoru kořenového systému. Trhání kořenů lžícemi nebo radlicemi strojů je celkově nepřípustné, stejně jako jejich přetínání, mají-li v průměru více než 2 cm. Tenké kořeny lze odseknout, nebo hladce odříznout naostřenou zahradnickou pilkou. Výjimečně může dojít k přerušení kořenů s průměrem větším než 2 cm. Vzniklé rány pak ale musí být ihned ošetřeny fungicidním nátěrem. Ošetření ran je ostatně zapotřebí i při jakémkoliv jiném poranění stromů, kterému je žadatel povinen smysluplným způsobem předcházet.

Pokud jde o znečištění vody ropnými látkami, obsluha strojů musí opět činit potřebné preventivní opatření. Zejména je třeba sledovat dobrý technický stav strojů a neustále udržovat pohotovostní zásobu sorbentů. Právě úkapy ropných látek jsou totiž s to výrazně poškodit biotopy širokého spektra organismů, nebo dokonce způsobit jejich úhyn v rozporu s § 5 zákona. K úhynu ryb může dojít také v důsledku déletrvajícího zakalení vody. Práce v korytě je proto nutné přerušit na nezbytně nutnou dobu, bude-li toho zapotřebí.

Co se týče kácení, správní orgán se jím nezabýval, neboť se s ním v prostoru VKP nepočítá. Pokácení jakýchkoliv dřevin by totiž nepatřičně vyprázdnilo smysl § 4 odst. 2 zákona, byť by byl učiněn odpovídající úkon podle § 8 zákona. Pro kácení v prostoru VKP by měl správně MMOl vydat další závazné stanovisko. Odborně provedené ořezy nebo kácení za břehovou hranou naproti tomu nejsou zásahy vyžadující vydání závazného stanoviska.

Závěrem nelze opomenout, že žadatel je povinen šetrně potlačovat invazní druhy rostlin. Jejich spontánní šíření je totiž jednoznačně nežádoucí jak z důvodu snižování biologické rozmanitosti, tak z důvodu narušování struktury a funkce ekosystému.

Poučení

Toto závazné stanovisko je úkon učiněný správním orgánem na základě zákona, který sice není samostatným rozhodnutím ve správním řízení, avšak jeho obsah je závazný pro výrokovou část rozhodnutí příslušného správního orgánu. I když se proti závaznému stanovisku nelze samostatně odvolat, podle § 149 odst. 4 správního řádu je přípustné, aby odvolání proti rozhodnutí směřovalo taktéž proti obsahu závazného stanoviska.

3) **zákona č. 289/1995 Sb., o lesích a o změně a doplnění některých zákonů (lesní zákon),** Ing. Kamila Kolenyáková, tel. 588 488 346

Podle předložených podkladů nebudou dotčeny pozemky určené k plnění funkcí lesa (PUPFL) ani jejich ochranné pásmo ve vzdálenosti 50 m od jejich hranice, do tohoto koordinovaného závazného stanoviska **nebudeme vydávat** žádné závazné stanovisko.

4) **zákona č. 541/2020 Sb., o odpadech a o změně některých dalších zákonů, ve znění pozdějších předpisů (zákon o odpadech),** Ing. Monika Jahnová, tel. 588 488 334

Magistrát města Olomouce, odbor životního prostředí, obdržel žádost o závazné stanovisko k výše uvedené akci. Součástí podání byla projektová dokumentace.

Magistrát města Olomouce, odbor životního prostředí, oddělení ochrany ovzduší a státní správy odpadů, jako dotčený orgán státní správy v oblasti odpadového hospodářství **nebude** podle zákona č. 541/2020 Sb., o odpadech **k výše uvedené akci vydávat závazné stanovisko.**

Samostatně bude podle zákona č. 541/2020 Sb., o odpadech **vydáno vyjádření.**

5) **zákona č. 254/2001 Sb., o vodách a o změně některých zákonů (vodní zákon), ve znění pozdějších předpisů,** Ing. Monika Skoupilová, tel. 588 488 324

Magistrát města Olomouce, Odbor životního prostředí jako věcně příslušný vodoprávní úřad podle ustanovení § 104 odst. 2 písm. c) a § 106 odst. 1 zákona č. 254/2001 Sb., o vodách a o změně některých zákonů (dále jen "vodní zákon") a jako místně příslušný vodoprávní úřad podle ustanovení § 11 zákona č. 500/2004 Sb., správní řád, ve znění pozdějších předpisů (dále jen "správní řád") v návaznosti na ustanovení § 136 odst. 1 správního řádu a ustanovení § 104 odst. 3 vodního zákona a po přezkoumání žádosti, kterou podal Magistrát města Olomouce, IČO: 00299308, odbor dopravy a územního rozvoje, Hynaisova 34/10, Olomouc, 779 00 Olomouc 9 vydává

KLADNÉ ZÁVAZNÉ STANOVISKO

podle ustanovení § 149 odst. 1 a 2 správního řádu ke stavbě „Nemilany, Slavonín, Kožušany - DVT Nemilanka Nemilany - těžba nánosu a oprava toku“, na pozemcích parc.č. 473; 635; 652/3; 652/4; 735; 1247/172; 1132/1; 1144; 1145; 1149; 1153; 1233/1; 1318, katastrální území 672106|Kožušany; 703109|Nemilany; 750387|Slavonín, obec 503304|Kožušany-Tážaly;500496|Olomouc, Olomoucký kraj, HGR 1622|Pliopleistocén Hornomoravského úvalu - jižní část;2220|Hornomoravský úval - severní část, č.h.p. 4-10-03-1161-0-00|Nemilanka, v záplavovém území řeky Moravy, stanoveném Krajským úřadem Olomouckého kraje, odborem životního prostředí a zemědělství pod č.j. KUOK/6388/04/OŽPZ/339 dne 17.9.2004, pod č.j. KUOK 33033/2006 dne 23.6.2006, mimo ochranné pásmo vodních zdrojů (OPVZ), s orientačním určením polohy (souřadnice X;Y – začátek, konec: 1 124 155, 548 407; 1 126 691, 547 202, ř. km 1,646 – ř.km 4,750).

Stavebníkem je Povodí Moravy, s.p., Dřevařská 932/11, Brno-střed, Veveří, 602 00 Brno 2.

Popis stavby:

Účelem stavby je odstranění sedimentů a oprava stávajícího upraveného otevřeného koryta drobného vodního toku Nemilanka. Odtěžením sedimentů dojde k obnovení původně navržené kapacity vodního toku. V zastavěné části budou stabilizovány paty svahů kamennou patkou a v namáhaných a nestabilních úsecích budou zpevněny břehy kamennou rovnaninou. Úseky pod mosty a úseky zatrubnění nejsou součástí stavby.

Odůvodnění:

Magistrát města Olomouce, Odbor životního prostředí, obdržel podáním ze dne 28.12.2022 žádost Magistrátu města Olomouce, IČO: 00299308, odboru dopravy a územního rozvoje, Hynaisova 34/10, Olomouc, 779 00 Olomouc 9, o udělení závazného stanoviska vodoprávního úřadu v rámci koordinovaného závazného stanoviska MMOl se stavbou „Nemilany, Slavonín, Kožušany - DVT Nemilanka Nemilany - těžba nánosu a oprava toku“.

K žádosti bylo doloženo:

- dokumentace pro stavební povolení zpracovaná Ing. Františkem Marciánem, Za Sokolovnou 323, Rajhradice, 664 61 Rajhrad, autorizovaným inženýrem v oboru stavby vodního hospodářství a krajinného inženýrství, ČKAIT 1004350 pod č.zak. 077-22 v 11/2022.

Dále vodoprávní úřad upozorňuje:

- Navržená stavba v rozsahu provedení opravy stávajícího koryta vodního toku vč. provedení odstranění nánosů je dle ustanovení § 55 odst. 1. písm. b) vodního zákona **vodním dílem** (stavbou upravující koryto vodního toku).
- K vydání stavebního povolení je věcně a místně příslušný Magistrát města Olomouce, Odbor životního prostředí, jako vodoprávní úřad dle ustanovení § 104 odst. 2 písm. c) a dle ustanovení § 106 odst. 1 vodního zákona a speciální stavební úřad dle ustanovení § 15 odst. 1 písm. d) stavebního zákona. Žádost o příslušné stavební povolení bude doložena doklady v souladu s ustanovením vyhlášky č. 183/2018 Sb., o dokladech žádosti o rozhodnutí a o náležitostech povolení, souhlasů a vyjádření vodoprávního úřadu, ve znění pozdějších předpisů.

Magistrát města Olomouce, Odbor životního prostředí, posoudil předmětnou záležitost a shledal, že výše uvedená činnost neovlivní negativně vodohospodářské poměry dané lokality a souhlasí s předmětným záměrem bez připomínek. Předložená projektová dokumentace dostatečně posuzuje veškerou problematiku chráněnou vodním zákonem. Lze předpokládat, že záměrem nedojde ke zhoršení stavu nebo ekologického potenciálu útvaru povrchové vody nebo stavu útvaru podzemní vody či znemožnění

dosažení dobrého stavu nebo dobrého ekologického potenciálu útvaru povrchové vody nebo dobrého stavu útvaru podzemní vody.

Poučení:

Závazné stanovisko nenahrazuje souhlasy vydávané podle vodního zákona a jeho obsah je závazný pro výrokovou část rozhodnutí správního orgánu, jehož vydání podmiňuje.

Tímto závazným stanoviskem nejsou dotčena ani nahrazena stanoviska, vyjádření nebo rozhodnutí jiných dotčených orgánů.

Závazné stanovisko nemá povahu samostatného správního rozhodnutí. Proti tomuto závaznému stanovisku se nelze odvolat. Jeho obsah je možné přezkoumat pouze v rámci odvolání proti rozhodnutí, jehož vydání podmiňuje.

6) **zákona č. 201/2012 Sb. o ochraně ovzduší a o změně některých dalších zákonů, ve znění pozdějších předpisů (zákon o ochraně ovzduší):** Mgr. Veronika Veselská, tel. 588 488 342

Magistrát města Olomouce, odbor životního prostředí, věcně a místně příslušný podle ustanovení § 61 odst. 1 písm. c) zákona č. 128/2000 Sb., o obcích (obecní zřízení), ve znění pozdějších předpisů, jako orgán ochrany ovzduší vykonávající správní činnosti na úseku ochrany ovzduší dle § 27 odst. 1 písm. f) v souladu s § 11 odst. 3 zákona č. 201/2012 Sb., o ochraně ovzduší, ve znění pozdějších předpisů (dále jen „zákon"), vydává podle ustanovení § 136 a § 149 odst. 1 zákona č. 500/2004 Sb., správní řád, ve znění pozdějších předpisů (dále jen „správní řád")

SOUHLASNÉ ZÁVAZNÉ STANOVISKO

k akci: „DVT NEMILANKA, NEMILANY, TĚŽBA SEDIMENTŮ A OPRAVA TOKU" **za těchto podmínek:**

1. Budou aplikována účinná opatření k minimalizaci zatěžování lokality prachem.
2. Při znečištění veřejné komunikace bude neprodleně provedena její očista.
3. Při nakládání se zeminou a sypkými materiály zamezit vzniku nadměrné prašnosti.
4. S výše uvedenými podmínkami budou prokazatelně seznámeni všichni pracovníci vykonávající stavbu.

ODŮVODNĚNÍ

Dne 28. 12. 2022 obdržel Odbor životního prostředí Magistrátu města Olomouce žádost Odboru dopravy a územního rozvoje o poskytnutí dílčího stanoviska pro účely vydání koordinovaného závazného stanoviska k výše uvedené akci.

Předmětem projektové dokumentace pro stavební povolení je změna dokončené stavby - oprava stávajícího koryta vodního toku v Olomouci, městské části Nemilany a Slavonín (parcelní číslo 473, katastrální území Kožušany a dále parcelní čísla 635, 652/3, 652/4, 735 a 1247/172, katastrální území Nemilany a dále parcelní čísla 1132/1, 1144, 1145, 1149, 1153, 1233/1 a 1318, katastrální území Slavonín). Účelem stavby je odstranění sedimentů a oprava stávajícího upraveného koryta drobného vodního toku Nemilanka.

Po vyhodnocení předložených dokumentů a s ohledem na výše uvedené se orgán ochrany ovzduší rozhodl vydat závazné stanovisko dle § 149 správního řádu a v souladu s § 11 odst. 3 zákona.

Za stacionární zdroj znečišťování ovzduší ve smyslu § 2 písm. e) zákona jsou mimo jiné považovány i činnosti, které znečišťují nebo by mohly znečišťovat ovzduší. Mezi takové činnosti lze řadit i činnosti **stavební, demoliční a výkopové**.

Souhlasné závazné stanovisko bylo vydáno s podmínkami, které vycházejí z Metodiky pro stanovení opatření ke snížení vlivů stavební činnosti na imisní zatížení částicemi PM10, která je zveřejněna na webových stránkách MŽP.

POUČENÍ

Závazné stanovisko nemá povahu samostatného správního rozhodnutí a nelze se proti němu odvolat. Jeho obsah je možné přezkoumat v rámci rozhodnutí, jehož vydání závazné stanovisko podmiňuje.

7) **zákona č. 13/1997 Sb., o pozemních komunikacích, ve znění pozdějších předpisů,** Ing. Stanislav Bednařík, tel. 588 488 180

Magistrát města Olomouce, odbor stavební, oddělení státní správy na úseku pozemních komunikací (dále jen „správní orgán") jako dotčený orgán dle ustanovení § 40 odst. 4 písm. d) zákona č. 13/1997 Sb., o pozemních komunikacích, ve znění pozdějších předpisů (dále jen "zákon o pozemních komunikacích"), obdržel dne 28.12.2022 žádost, o vyjádření (stanovisko) k dokumentaci k ohlášení k vydání souhlasu s provedením ohlášeného stavebního záměru, k žádosti o stavební povolení, týkající se stavebního záměru označeného jako „ DVT Nemilanka, Nemilany, těžba sedimentů a oprava toku".

Magistrát města Olomouce, odbor stavební, oddělení státní správy na úseku pozemních komunikací jako dotčený orgán obce s rozšířenou působností dle ustanovení § 40 odst. 4 písm. d) zákona o pozemních komunikacích je oprávněn na základě výše uvedeného ustanovení zákona o pozemních komunikacích uplatňovat pouze závazné stanovisko k dokumentaci v územním řízení a to pouze z hlediska řešení místních a účelových komunikací.

Podle ust. 149 odst. 1 zákona č. 500/2004 Sb., správní řád, ve znění pozdějších předpisů (dále jen "správní řád") závazné stanovisko je úkon učiněný správním orgánem na základě zákona, který není samostatným rozhodnutím ve správním řízení a jehož obsah je závazný pro výrokovou část rozhodnutí správního orgánu. Správní orgány příslušné k vydání závazného stanoviska jsou dotčenými orgány.

Podle ust. § 4 odst. 2 zákona č. 183/2006 Sb., o územním plánování a stavebním řádu, ve znění pozdějších předpisů (dále jen "stavební zákon") stavební úřady postupují ve vzájemné součinnosti s dotčenými orgány chránícími veřejné zájmy podle zvláštních právních předpisů. Dotčené orgány vydávají závazná stanoviska pro rozhodnutí a pro jiné úkony stavebního úřadu, nestanoví-li zvláštní právní předpis jinak.

Správní orgán zevrubně posoudil shora specifikovanou žádost, včetně její přílohy, a dospěl k závěru, že žadatelem předložená dokumentace není dokumentací pro vydání územního rozhodnutí a neslouží jako nezbytný podklad pro rozhodnutí v územním řízení.

Správní orgán je na základě zákona o pozemních komunikacích dotčeným orgánem chránícím veřejné zájmy ve vztahu k postupu stavebních úřadů podle stavebního zákona pouze v územním řízení.

S ohledem na výše uvedené správní orgán nemá v předmětné věci postavení dotčeného orgánu ve smyslu ust. § 149 odst. 1 správního řádu ve spojení s ust. § 40 odst. 4 písm. d) zákona o pozemních komunikacích, a tudíž není kompetentní požadované vyjádření (stanovisko) vydat. Správnímu orgánu ze zákona o pozemních komunikacích nepřísluší jakkoliv se závazně vyjadřovat k dokumentaci stavebních záměrů v jiném stupni než je dokumentace pro územní řízení.

8) **zákona č. 20/1987 Sb., o státní památkové péči, ve znění pozdějších předpisů,** Ing. Kateřina Němcová, tel. 588 488 132

Dotčený orgán k uvedenému záměru nevydává závazné stanovisko, neboť předmětné území **je mimo zájem orgánu státní památkové péče.**

Toto vyjádření k danému záměru zůstává v platnosti i v případě doplnění projektové dokumentace, s výjimkou rozšíření záměru na další pozemkové parcely.

9) **hlavy IX. zákona č. 254/2001 Sb., o vodách a o změně některých zákonů (vodní zákon), ve znění pozdějších předpisů,** Bc. Tomáš Drozd, tel. 588 488 531

1. Z důvodu, že stavba se nachází v záplavovém území řeky Moravy, je povinností investora, **zabezpečit stavbu** v souladu s ustanovením § 85 výše uvedeného zákona.

2. Ustanovením § 71 odst. 4, výše citovaného vodního zákona, je definována povinnost vypracovat před zahájením stavby **povodňový plán po dobu stavby**. Po vypracování tento předložit odboru ochrany k potvrzení souladu věcné a grafické části s Povodňovým plánem města Olomouce před zahájením stavby.

10) **zákona č. 239/2000 Sb., o integrovaném záchranném systému a změně některých zákonů,** Bc. Tomáš Drozd, tel. 588 488 531

Podle předložených podkladů nebudou dotčeny zájmy chráněné zákonem o IZS. Nebude vydáno závazné stanovisko.

V případě, že budou realizací investiční akce dotčeny sloupy, na kterých jsou umístěny stávající jednotky varovného a informačního systému, zajistí zhotovitel na svoje náklady před zahájením stavby demontáž a po dokončení stavby montáž těchto jednotek včetně revizí a všech související prací prostřednictvím zhotovitele systému (firma Colsys s.r.o.).

11) **zákona č. 224/2015 Sb., o prevenci závažných havárií způsobených vybranými nebezpečnými chemickými látkami nebo chemickými směsmi,** Bc. Tomáš Drozd, tel. 588 488 531

Podle předložených podkladů nebudou dotčeny zájmy chráněné zákonem o prevenci závažných havárií. Nebude vydáno závazné stanovisko.

12) **zákona 183/2006 Sb., o územním plánování a stavebním řádu, ve znění pozdějších předpisů (stavební zákon),** Ing. Jiří Zedníček, tel. 588 488 368
Z předložené dokumentace vyplývá, že záměr „Nemilany, Slavonín, Kožušany - DVT Nemilanka Nemilany - těžba nánosu a oprava toku" nevyvolává změnu v území a proto lze klasifikovat podle ustanovení § 96b odst. 1 zákona č. 183/2006 Sb., o územním plánování a stavebním řádu, ve znění pozdějších předpisů jako záměr, pro které **se nevydává** závazné stanovisko orgánu územního plánování.

Magistrát města Olomouce, odbor dopravy a územního rozvoje, jako příslušný orgán státní správy na úseku územního plánování, dle ustanovení § 149 zákona č. 500/2004 Sb., správní řád, v platném znění konstatuje, že závazné stanovisko orgánu územního plánování **se nevydává**, pokud neslouží jako podklad pro vydání rozhodnutí nebo jiného úkonu podle části třetí hlavy III dílů 4 a 5, § 126, § 127, § 129 odst. 2 a 3 zákona o územním plánování a stavebním řádu (stavební zákon) nebo podle zvláštního zákona.

Žadatel žádá o vydání koordinovaného závazného stanoviska jako podkladu k ohlášení k vydání souhlasu s provedením ohlášeného stavebního záměru, v tomto případě podle § 96b odst. 1 zákona č. 183/2006 Sb., o územním plánování a stavebním řádu (stavební zákon), ve znění pozdějších předpisů **nebude závazné stanovisko orgánu územního plánování vydáno**.

Proti tomuto koordinovanému závaznému stanovisku není samostatné odvolání přípustné. Lze se odvolat proti navazujícímu správnímu rozhodnutí ve lhůtě 15 dnů ode dne doručení rozhodnutí, které bude na základě koordinovaného závazného stanoviska vydáno, a to ke Krajskému úřadu Olomouckého kraje, Jeremenkova 40a, 779 11 Olomouc, prostřednictví správního orgánu, který toto navazující rozhodnutí vydá.

Ing. Marek Černý
vedoucí odboru dopravy a územního rozvoje
Magistrátu města Olomouce

12

Přílohy

Ověřená část kopie předložené dokumentace k posuzovanému záměru

- Situace širších vztahů

Vrácení 1x PD – obyčejná listovní zásilka

Rozdělovník

Žadatel:

- Povodí Moravy, s.p., Dřevařská 932/11, Brno-střed, Veveří, 602 00 Brno 2, **v zastoupení: Marcián František, Ing., Za Sokolovnou 323, Rajhradice, 664 61 Rajhrad** - ISDS

Na vědomí:

- Magistrát města Olomouce, odbor životního prostředí, Hynaisova 34/10, Olomouc, 779 00 Olomouc 9 - interní elektronické
- Magistrát města Olomouce, odbor stavební - oddělení státní správy na úseku pozemních komunikací, Hynaisova 34/10, Olomouc, 779 00 Olomouc 9 - interní elektronické
- Magistrát města Olomouce, odbor památkové péče, Hynaisova 34/10, Olomouc, 779 00 Olomouc - interní elektronické
- Magistrát města Olomouce, odbor ochrany, Hynaisova 34/10, Olomouc, 779 00 Olomouc - interní elektronické

Spis

13

MAGISTRÁT MĚSTA OLOMOUCE
ODBOR ŽIVOTNÍHO PROSTŘEDÍ
ODDĚLENÍ OCHRANY OVZDUŠÍ A STÁTNÍ SPRÁVY ODPADŮ

Hynaisova 10, 779 11 Olomouc

Olomouc, dne: 10.01.2023

Č. j.: SMOL/010018/2023/OZP/OOSSO/Jah
Číslo spisu: S-SMOL/349295/2022/02/OZP
Spisový znak – 249.14, skartační znak/skart. lhůta – S/5

Oprávněná úřední osoba pro vyřízení a podepisování: Ing. Monika Jahnová, 4. nadz. podl., dv. č. 4.30
Telefon: 588 488 334
E-mail: monika.jahnova@olomouc.eu

Vyjádření
z hlediska nakládání s odpady
podle § 146 odst. 3 písm. b) zákona č. 541/2020 Sb., o odpadech

ke změně dokončené stavby
podle zákona č. 183/2006 Sb., o územním plánování a stavebním řádu (stavební zákon), ve znění pozdějších předpisů

Název stavby: **Nemilany, Slavonín, Kožušany - DVT Nemilanka Nemilany - těžba nánosu a oprava toku**

Žadatel: Ing. František Marcián, IČO: 15226085, Za Sokolovnou 323, Rajhradice, 664 61 Rajhrad

Stavebník: Povodí Moravy, s.p., Dřevařská 932/11, Brno střed, Veveří, 602 00 Brno 2

Magistrát města Olomouce, odbor životního prostředí, obdržel žádost o vyjádření k výše uvedené akci. Součástí podání byla projektová dokumentace.

Popis akce
Jedná se o odstranění sedimentů a opravu stávajícího upraveného koryta vodního toku Nemilanka. Sedimenty budou rozprostřeny na ornou půdu. Rozbory splňují limity pro uložení na ornou půdu.

Magistrát města Olomouce, odbor životního prostředí, jako příslušný orgán státní správy na úseku odpadového hospodářství souhlasí s předloženým záměrem bez připomínek.

Upozorňujeme, že případné doklady o předání odpadů do zařízení určeného pro nakládání s odpadem a příslušné rozbory sedimentů je nutno uchovat po dobu 5 let pro případ kontroly.

Ing. Monika Jahnová
odborný referent odpadového hospodářství

Rozdělovník
Ing. František Marcián, IČO: 15226085, Za Sokolovnou 323, Rajhradice, 664 61 Rajhrad
Spis

13

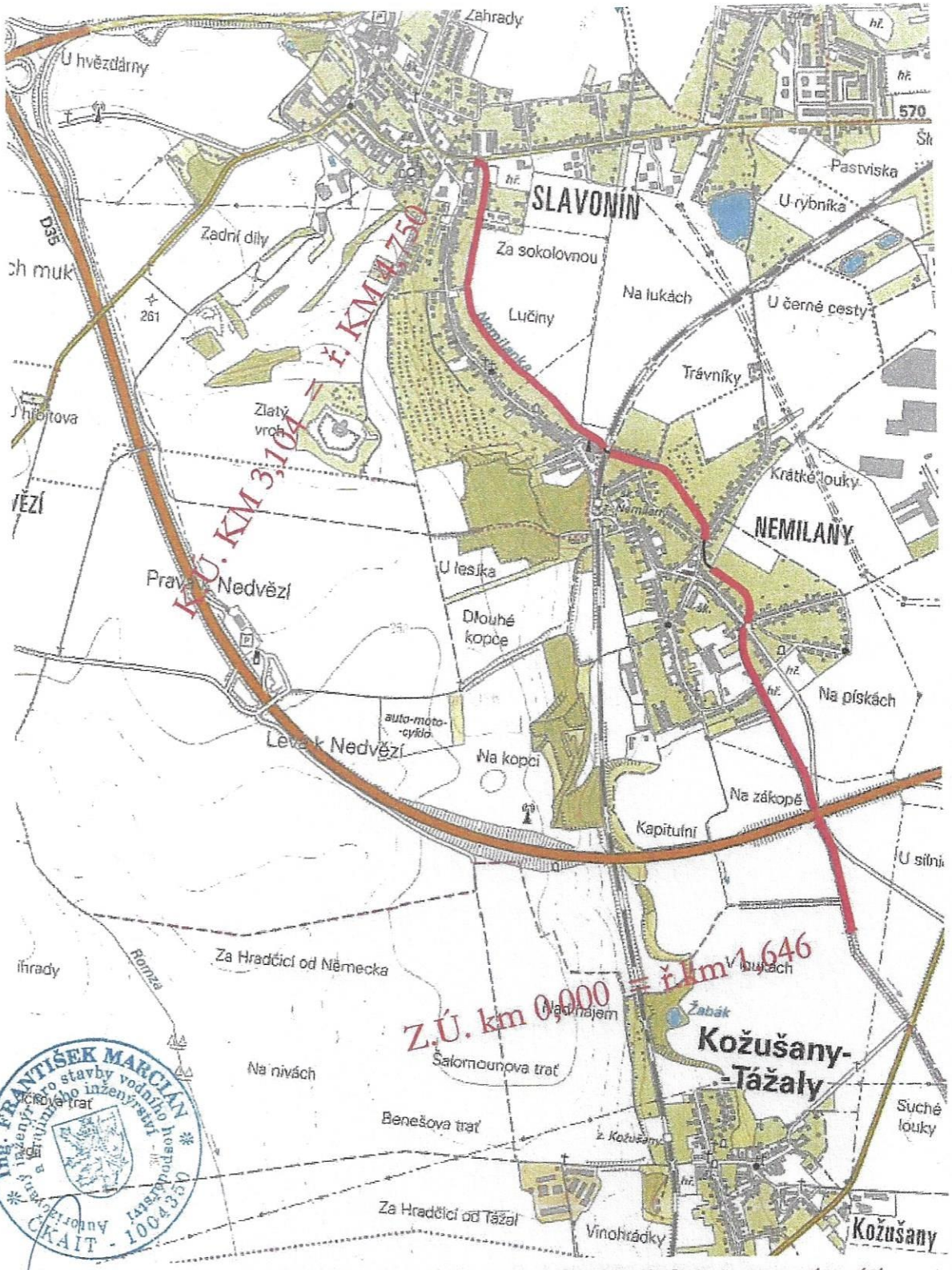

Z.Ú. km 0,000 = ř.km 1,646

K.Ú. KM 3,104 = ř. KM 4,750

PŘED ZAČÁTKEM ZEMNÍCH PRACÍ JE NUTNO ZAJISTIT VYTÝČENÍ VŠECH PODZEMNÍCH SÍTÍ

Výšk. systém : BPV

Souřadný systém : JTSK

0

AKCE :	*DVT NEMILANKA* *NEMILANY* *TĚZBA SEDIMENTŮ A OPRAVA TOKU*	ING. FRANTIŠEK MARCIÁN STAVBY VODNÍHO HOSPODÁŘSTVÍ A KRAJINNÉHO INŽENÝRSTVÍ *tel. 539 086 473 mobil 732 512 514* *e-mail : frantisek.marcian@seznam.cz*	
KAT. ÚZEMÍ :	NEMILANY	PROJEKTANT :	ING. F. MARCIÁN
KRAJ :	OLOMOUCKÝ	AUTORIZOVANÝ INŽENÝR :	ING. F. MARCIÁN
OKRES :	OLOMOUC	STUPEŇ :	DSP
STAVEBNÍK :	Povodí Moravy, s.p., Dřevařská 11, 602 00, Brno	Č. ZAKÁZKY :	007-22
OBSAH :		DATUM :	11/2022
		MĚŘÍTKO :	1 : 20 000
	SITUACE ŠIRŠÍCH VZTAHŮ	PŘÍLOHA č. :	C.1

OVĚŘENO
odbor dopravy a územního rozvoje
16.01.2023
č.j. SMOL/348865/2022/ODVR/UUP/s

STATUTÁRNÍ MĚSTO OLOMOUC

14

Spisový znak.podznak – **72.11.3**, skartační znak/skart. lhůta – **V/5**

STATUTÁRNÍ MĚSTO OLOMOUC

ODBOR MAJETKOPRÁVNÍ
Oddělení evidence majetku
Hynaisova 34/10, 779 11 Olomouc

Čj.: SMOL/099742/2023/OMAJ/EM/Sle
Spisová značka: S-SMOL/018760/2023/OMAJ/Sle
Spisovou značku uvádějte vždy v korespondenci.

Olomouc 27. 3. 2023

Vyřizuje: PhDr. Ivana Slezáková
Telefon: 588 488 285
E-mail: ivana.slezakova@olomouc.eu

Ing. František Marcián
Za Sokolovnou 323
664 61 Rajhradice

Povolení vstupu na pozemky ve vlastnictví statutárního města Olomouce

parc. č. **1132/1, 1145, 1153** k. ú. **Slavonín**

stavba: **DVT Nemilanka - těžba nánosů a oprava toku**

Statutární město Olomouc, zastoupené odborem majetkoprávním Magistrátu města Olomouce, jako vlastník výše uvedených pozemků (dle přiloženého soupisu parcel)

s o u h l a s í

se vstupem na pozemky za účelem provedení údržby a opravy koryta drobného vodního toku Nemilanka, včetně odtěžení nánosů a stabilizace břehů.

Současně upozorňujeme, že po skončení výstavby musí být pozemky a stavby uvedeny do původního stavu.

Poznámka: **Souhlas se vydává za podmínky dodržení stanoviska odd. správy a údržby komunikací ODUR MMOl č.j. SMOL/036355/2023/ODUR/MSUK/Krc ze dne 3. 2. 2023. Pokud se v blízkosti nachází zeleň, musí stavebník splnit ohlašovací povinnost podáním žádosti o zábor u odd. městské zeleně odboru městské zeleně a odpadového hospodářství MMOl.**

STATUTÁRNÍ MĚSTO
OLOMOUC
(29)

PhDr. Ivana Slezáková
vedoucí oddělení evidence majetku

14

Statutární město Olomouc
Horní náměstí 583,
779 00 Olomouc
jako vlastník parcel p.č. 1132/1 a 1153 v k.ú. Slavonín
souhlasí s provedením akce :
DVT Nemilanka, Nemilany, těžba nánosů a oprava toku.
Stavebník : Povodí Moravy, s.p. Dřevařská 11, 602 00 Brno
STATUTÁRNÍ MĚSTO
OLOMOUC
podpis, razítko
27. 3. 2023
(29)
K.Ú. KM 3,104 = ř. KM 4,750
3,100
3,0
2,900
2,800
2,700
C.4.7.
PŘED ZAČÁTKEM STAVBY JE NUTNO ZAJISTIT VYTYČENÍ VŠECH SÍTÍ A VYZNAČENÍ JEJICH VEDENÍ A HRANIC OCHRANNÝCH PÁSEM V TERÉNU
DVT NEMILANKA
NEMILANY
TĚŽBA SEDIMENTŮ A OPRAVA TOKU
ING. FRANTIŠEK MARCIÁN
SITUACE KATASTRÁLNÍ
KM 2,667 - K.Ú.
C.4.7

14

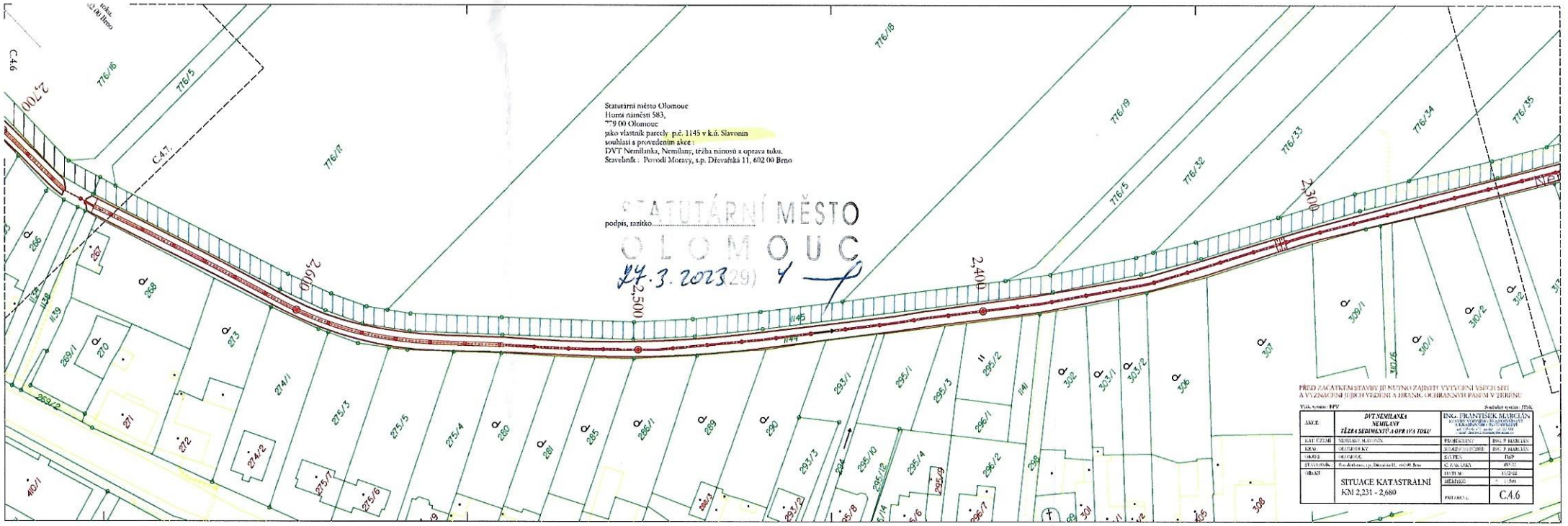

Statutární město Olomouc
Horní náměstí 583,
779 00 Olomouc
jako vlastník parcely p.č. 1145 v k.ú. Slavonín
souhlasí s provedením akce :
DVT Nemilanka, Nemilany, těžba nánosů a oprava toku.
Stavebník : Povodí Moravy, s.p. Dřevařská 11, 602 00 Brno
podpis, razítko
STATUTÁRNÍ MĚSTO
OLOMOUC
27.3.2023
2,700
2,600
2,500
2,400
2,300
C.4.6
C.4.7.
PŘED ZAČÁTKEM STAVBY JE NUTNO ZAJISTIT VYTYČENÍ VŠECH SÍTÍ
A VYZNAČENÍ JEJICH VEDENÍ A HRANIC OCHRANNÝH PÁSEM V TERÉNU
AKCE
DVT NEMILANKA
NEMILANY
TĚŽBA SEDIMENTŮ A OPRAVA TOKU
ING. FRANTIŠEK MARCIÁN
KAT. ÚZEMÍ
NEMILANY SLAVONÍN
PROJEKTANT
ING. P. MARCIÁN
KRAJ
OLOMOUCKÝ
RESPONSIVNÍ PODPIS
ING. P. MARCIÁN
OKRES
OLOMOUC
STUPEŇ
DSP
STAVEBNÍK
C. ZAKÁZKY
OBSAH
SITUACE KATASTRÁLNÍ
KM 2,231 - 2,680
DATUM
MĚŘÍTKO
PŘÍLOHA
C.4.6

14

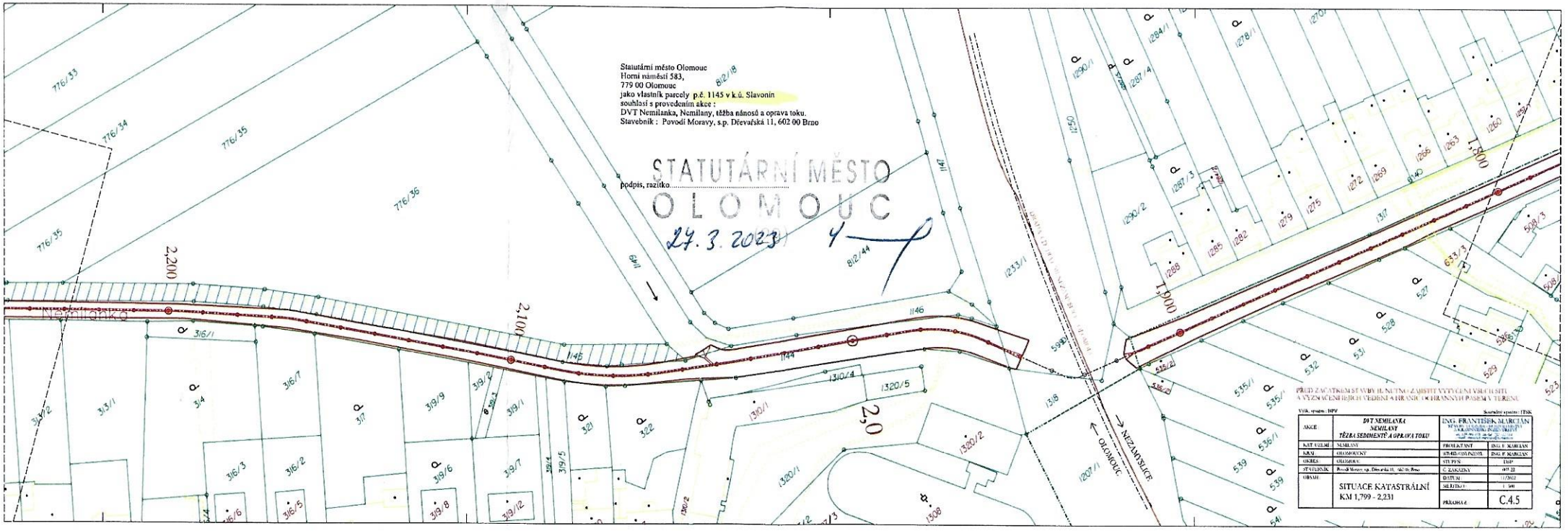

Statutární město Olomouc
Horní náměstí 583,
779 00 Olomouc
jako vlastník parcely p.č. 1145 v k.ú. Slavonín
souhlasí s provedením akce :
DVT Nemilanka, Nemilany, těžba nánosů a oprava toku.
Stavebník : Povodí Moravy, s.p. Dřevařská 11, 602 00 Brno
podpis, razítko
STATUTÁRNÍ MĚSTO
OLOMOUC
27. 3. 2023
Nemilanka
2,200
2,100
2,0
1,900
1,800
NEZAMYSLICE
OLOMOUC
PŘED ZAČÁTKEM STAVBY JE NUTNO ZAJISTIT VYTYČENÍ VŠECH SÍTÍ A VYZNAČENÍ HEJTŮ VEDENÍ A HRANIC OCHRANNÝCH PÁSEM V TERÉNU
Výš. systém : BPV
Souřadný systém : ITSK
AKCE :
DVT NEMILANKA
NEMILANY
TĚŽBA SEDIMENTŮ A OPRAVA TOKU
ING. FRANTIŠEK MARCIAN
KAT. ÚZEMÍ : NEMILANY
KRAJ : OLOMOUCKÝ
OKRES : OLOMOUC
STAVEBNÍK : Povodí Moravy, s.p., Dřevařská 11, 602 00 Brno
OBSAH :
SITUACE KATASTRÁLNÍ
KM 1,799 - 2,231
PROJEKTANT : ING. F. MARCIAN
ZÁKLADNÍ PŘÍSPĚ : ING. F. MARCIAN
STUPEŇ : DSP
Č. ZAKÁZKY : 007 22
DATUM : 11/2022
MĚŘÍTKO : 1 : 500
PŘÍLOHA č. : C.4.5

STATUTÁRNÍ MĚSTO OLOMOUC
ODBOR MĚSTSKÉ ZELENĚ A ODPADOVÉHO HOSPODÁŘSTVÍ
oddělení městské zeleně
Hynaisova 34/10, 779 00 Olomouc

15

Č. j. SMOL/096166/2023/OMZOH/MZ/Lak
Spisová značka: S-SMOL/030050/2023/OMZOH
Uvádějte vždy v korespondenci

V Olomouci dne 22.03.2023

Vyřizuje: Bc. Martina Lakomá
Telefon: 588488358
E-mail: martina.lakoma@olomouc.eu

Marcián František, Ing.
Za Sokolovnou 323
664 61 Rajhradice

Vyjádření k stavbě „DVT Nemilanka, Nemilany, těžba nánosu a oprava toku“

Za správce veřejné zeleně pozemků ve vlastnictví statutárního města Olomouce po shlédnutí lokality na místě samém a prostudování přiložené projektové dokumentace (viz příloha č.1) souhlasíme s výše uvedenou stavbou na pozemcích ve vlastnictví statutárního města Olomouce v k. ú. Nemilan a Slavonín, a to za předpokladu, že bude dodrženo následující:

- Stavbou nesmí být dotčena stávající zeleň, která se nachází v bezprostřední blízkosti výše uvedené stavby (tj. výkopové práce musí být prováděny ve vzdálenosti min. 1,5 m od osy keřového porostu, výkopové práce musí být prováděny ve vzdálenosti min. 2,5 m od paty kmene stromu, pata kmene nesmí být zasypána zeminou, koruna nesmí být poškozena mechanizací….).
- Výkopové práce budou prováděny v blízkosti stávajících dřevin ručně a to s ohledem na zachování jejich kořenových systémů.

- Pokud by v rámci stavby došlo k dotčení zeleně, která se nachází na pozemcích ve vlastnictví statutárního města Olomouce, musí prováděcí firma kontaktovat pracovníka městské zeleně Bc. Martinu Lakomou a projednat další postup. Pokud by bylo nutné dotčené dřeviny odstranit, bude investor stavby povinen vysadit náhradní výsadbu. Z těchto důvodů by byla s investorem stavby uzavřena smlouva o náhradní výsadbě, která by upřesňovala parametry výsadby a podmínky spjaté s následnou 5-ti letou péčí.

- K jakémukoliv dalšímu podání žádosti o vyjádření k stavbě nebo trasování inženýrských sítí a zřízení věcného břemene s právem uložení a provozování podzemního kabelového vedení, požadujeme přesné zakreslení stávajících dřevin a okótování vzdáleností těchto dřevin od předmětné stavby (pokládky kabelů). Důvodem je následné časté uplatňování ochranných pásem nově vzniklých staveb (uložených sítí) na úkor stávající zeleně a jejích ochranných pásem.

- Po dokončení stavebních prací uvést pozemek **odbornou zahradnickou firmou** do řádného stavu, tzn. urovnat terén, v případě poškození okolní travnaté plochy provést dosetí travním osivem a odstranit veškeré pozůstatky stavby. Takto upravené plochy po provedené seči plně zapojeného porostu bez dvouděložných a jednoděložných plevelů budou protokolárně předány zástupci odboru městské zeleně a odpadového hospodářství – oddělení městské zeleně Bc. Martina Lakomá (tel: 588 488 358).

- V případě úpravy projektu výše uvedené stavby (viz příloha č. 1) je nutné zažádat Magistrát města Olomouce, odbor městské zeleně a odpadového hospodářství – oddělení městské zeleně o souhlas s předmětnou úpravou.

- Dále investora stavby upozorňujeme na povinnost dle § 27, odst. 3, zákona č. 183/2006 Sb. (stavební zákon) a navazujících předpisů poskytovat na odbor dopravy a územního rozvoje, oddělení územního plánování a architektury data o umístění svých sítí, a to v digitálně ve strojově čitelném formátu s popisem.

V případě jakéhokoliv zásahu do vzrostlé zeleně (i kořenových systémů) v důsledku stavební činnosti je nutný souhlas vlastníka zeleně. Ochrana stromů, porostů a ploch pro vegetaci se řídí ČSN 83 9061.

V případě, že si stavba vyžádá zábor veřejné plochy zeleně, musí investor před zahájením stavby uzavřít na našem oddělení dohodu o povolení zvláštního užívání veřejné zeleně – zábory a výkopové práce Bc. Martina Lakomá (tel. 588 488 358).

Toto vyjádření nenahrazuje rozhodnutí státní správy OŽP dle zákona o ochraně přírody a krajiny, o ovzduší, o odpadech, o vodách, o ZPF a LPF.

S pozdravem

Ing. Jitka Štěpánková
vedoucí odd. městské zeleně OMZOH MMOl

Přílohy:
č. 1- Situace stavby

Na vědomí:
Magistrát města Olomouce, odbor majetkoprávní

Za správce veřejné zelené pozemku ve vlastnictví SMOl souhlasíme s předmětnou stavbou, a to za předpokladu, že budou dodrženy podmínky stanovené ve vyjádření.

Č. j.: SMOl/ 096166/2023/OMZOH/Mzl

Ze dne: 21. 3. 2023

STATUTARNÍ MĚSTO OLOMOUC
odbor městské zeleně a odpadového hospodářství

LEGENDA SÍTÍ

- VODOVOD
- KANALIZACE
- PLYNOVOD NTL
- PLYNOVOD VTL
- SDĚL. KABEL CETIN
- SDĚL. KABEL CETIN S NN, ELEKTROPŘÍPOJKY
- NADZEMNÍ VEDENÍ VVN
- NADZEMNÍ VEDENÍ VN
- NADZEMNÍ VEDENÍ VN IZOLOVANÉ
- NADZEMNÍ VEDENÍ NN
- PODZEMNÍ VEDENÍ VN
- PODZEMNÍ VEDENÍ NN

15

C.3.7

SO - 06

KORYTO POD PROPUSTKEM OPEVNIT KAMENNOU ROVNANINOU Z L. K. 200 - 500 kg, TL. 40 cm V DÉLCE 3,0 m

PLOT

PLOT

PŘED ZAČÁTKEM STAVBY JE NUTNO ZAJISTIT VYTÝČENÍ VŠECH SÍTÍ A VYZNAČENÍ JEJICH VEDENÍ A HRANIC OCHRANNÝCH PÁSEM V TERÉNU

Výšk. systém : BPV

Souřadný systém : JTSK

AKCE :	*DVT NEMILANKA NEMILANY TĚŽBA SEDIMENTŮ A OPRAVA TOKU*	ING. FRANTIŠEK MARCIÁN STAVBY VODNÍHO HOSPODÁŘSTVÍ A KRAJINNÉHO INŽENÝRSTVÍ tel. 539 086 473 mobil 732 512 514 e-mail : frantisek.marcian@seznam.cz	
KAT. ÚZEMÍ :	NEMILANY	PROJEKTANT :	ING. F. MARCIÁN
KRAJ :	OLOMOUCKÝ	AUTORIZOVANÝ INŽENÝR :	ING. F. MARCIÁN
OKRES :	OLOMOUC	STUPEŇ :	DSP
STAVEBNÍK :	Povodí Moravy, s.p., Dřevařská 11, 602 00, Brno	Č. ZAKÁZKY :	007-22
OBSAH :	SITUACE KOORDINAČNÍ KM 2,667 - K.Ú.	DATUM :	11/2022
		MĚŘÍTKO :	1 : 500
		PŘÍLOHA č. :	C.3.7

LEGENDA SÍTÍ

- VODOVOD
- KANALIZACE
- PLYNOVOD NTL
- PLYNOVOD VTL
- SDĚL. KABEL CETIN
- SDĚL. KABEL CETIN S NN, ELEKTROPŘÍPOJKY
- NADZEMNÍ VEDENÍ VVN
- NADZEMNÍ VEDENÍ VN
- NADZEMNÍ VEDENÍ VN IZOLOVANÉ
- NADZEMNÍ VEDENÍ NN
- PODZEMNÍ VEDENÍ VN
- PODZEMNÍ VEDENÍ NN

Za správce veřejné zelené pozemku ve vlastnictví SMOl souhlasíme s předmětnou stavbou, a to za předpokladu, že budou dodrženy podmínky stanovené ve vyjádření.

Č. j.: SMOl/ 096166/2023/OMZOH/MZ

Ze dne: 22. 3. 2023

STATUTÁRNÍ MĚSTO OLOMOUC
odbor městské zelené a odpadového hospodářství

776/18

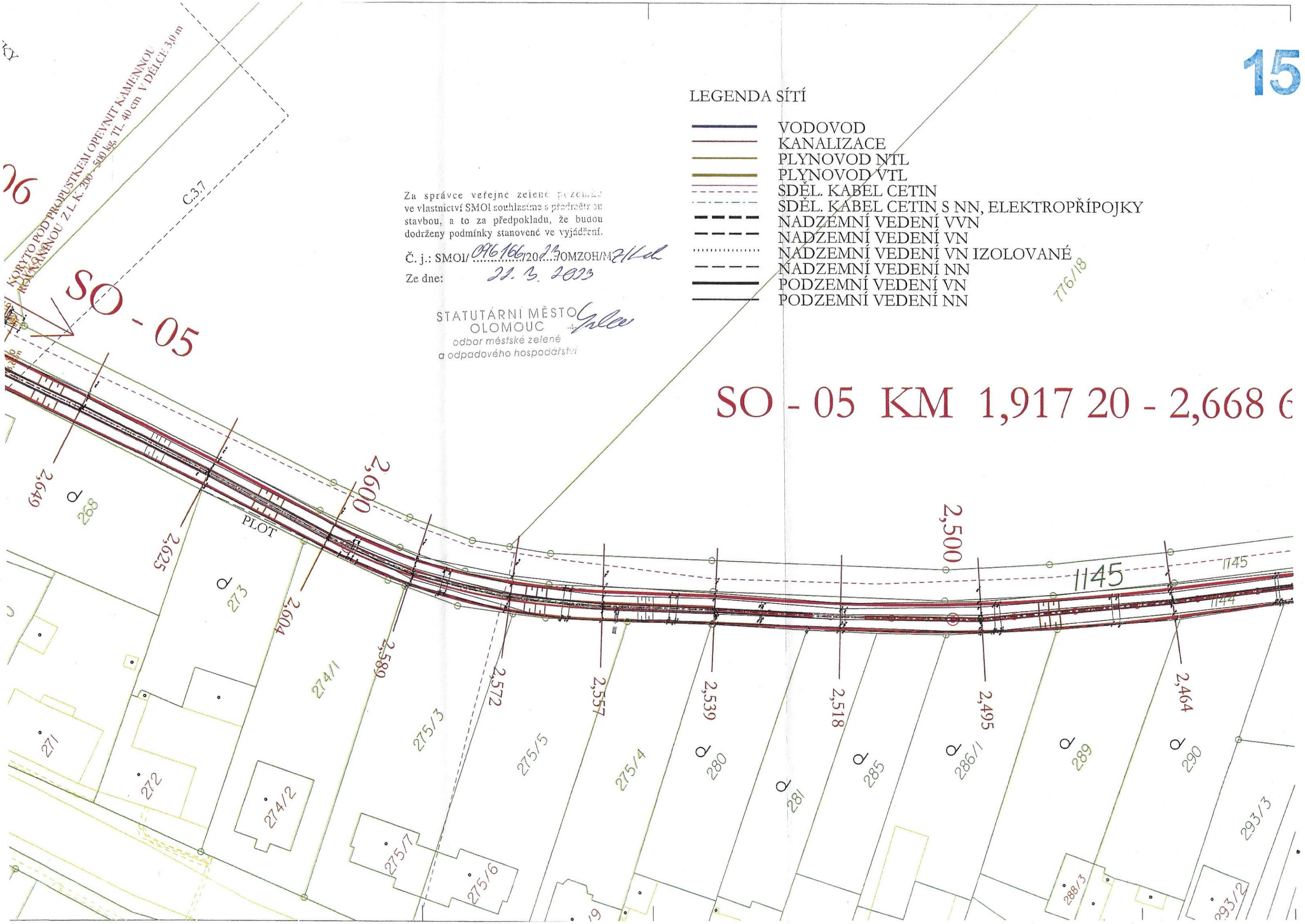

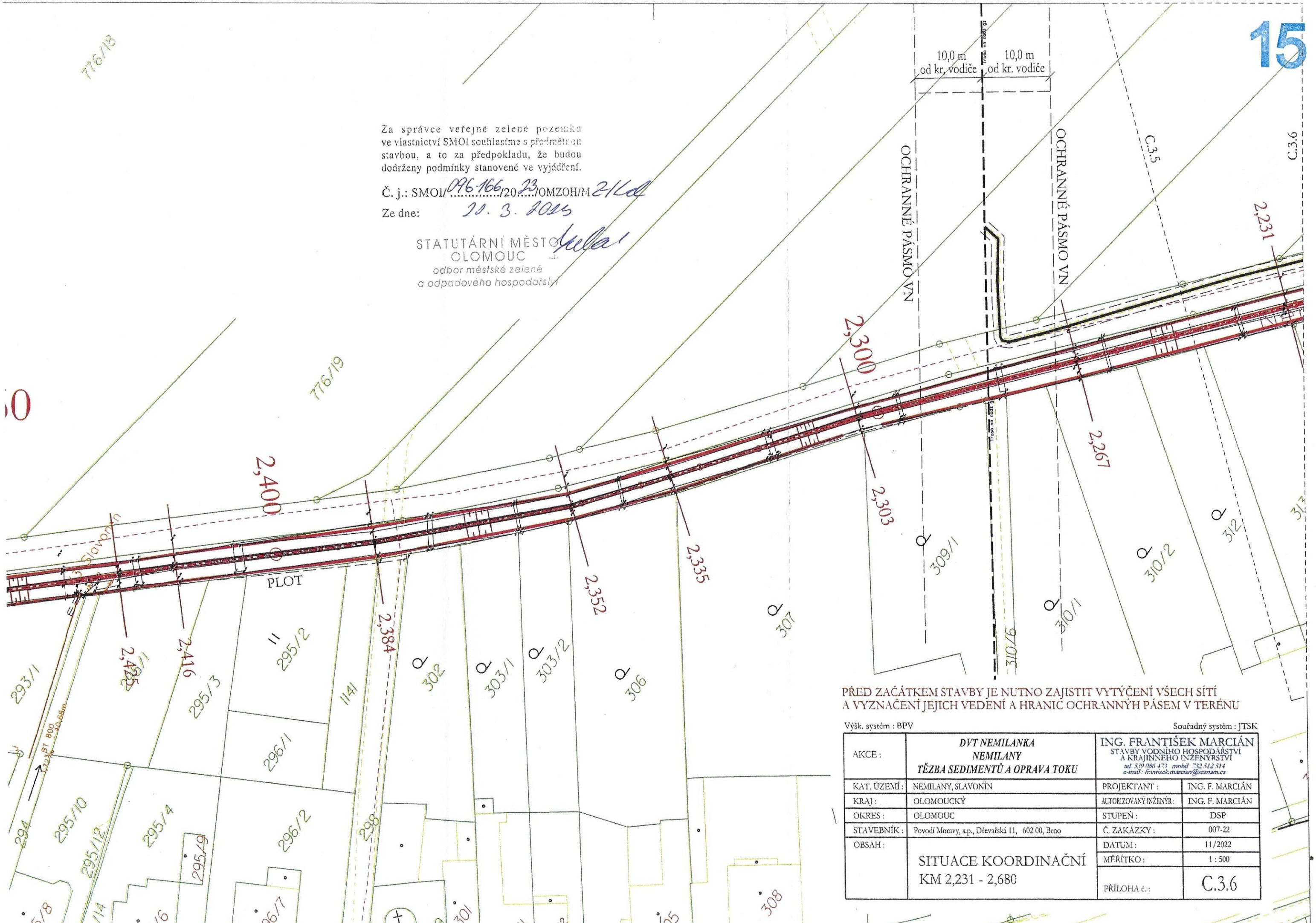

Za správce veřejné zelené pozemku ve vlastnictví SMOl souhlasíme s předmětnou stavbou, a to za předpokladu, že budou dodrženy podmínky stanovené ve vyjádření.

Č. j.: SMOl/096166/2023/OMZOH/M Z/Kd

Ze dne: 20. 3. 2023

STATUTÁRNÍ MĚSTO OLOMOUC
odbor městské zelené a odpadového hospodářství

PŘED ZAČÁTKEM STAVBY JE NUTNO ZAJISTIT VYTÝČENÍ VŠECH SÍTÍ A VYZNAČENÍ JEJICH VEDENÍ A HRANIC OCHRANNÝH PÁSEM V TERÉNU

Výšk. systém : BPV

Souřadný systém : JTSK

AKCE :	*DVT NEMILANKA NEMILANY TĚZBA SEDIMENTŮ A OPRAVA TOKU*	ING. FRANTIŠEK MARCIÁN STAVBY VODNÍHO HOSPODÁŘSTVÍ A KRAJINNÉHO INŽENÝRSTVÍ tel. 539 086 473 mobil 732 512 514 e-mail : frantisek.marcian@seznam.cz	
KAT. ÚZEMÍ :	NEMILANY, SLAVONÍN	PROJEKTANT :	ING. F. MARCIÁN
KRAJ :	OLOMOUCKÝ	AUTORIZOVANÝ INŽENÝR :	ING. F. MARCIÁN
OKRES :	OLOMOUC	STUPEŇ :	DSP
STAVEBNÍK :	Povodí Moravy, s.p., Dřevařská 11, 602 00, Brno	Č. ZAKÁZKY :	007-22
OBSAH :	SITUACE KOORDINAČNÍ KM 2,231 - 2,680	DATUM :	11/2022
		MĚŘÍTKO :	1 : 500
		PŘÍLOHA č. :	C.3.6

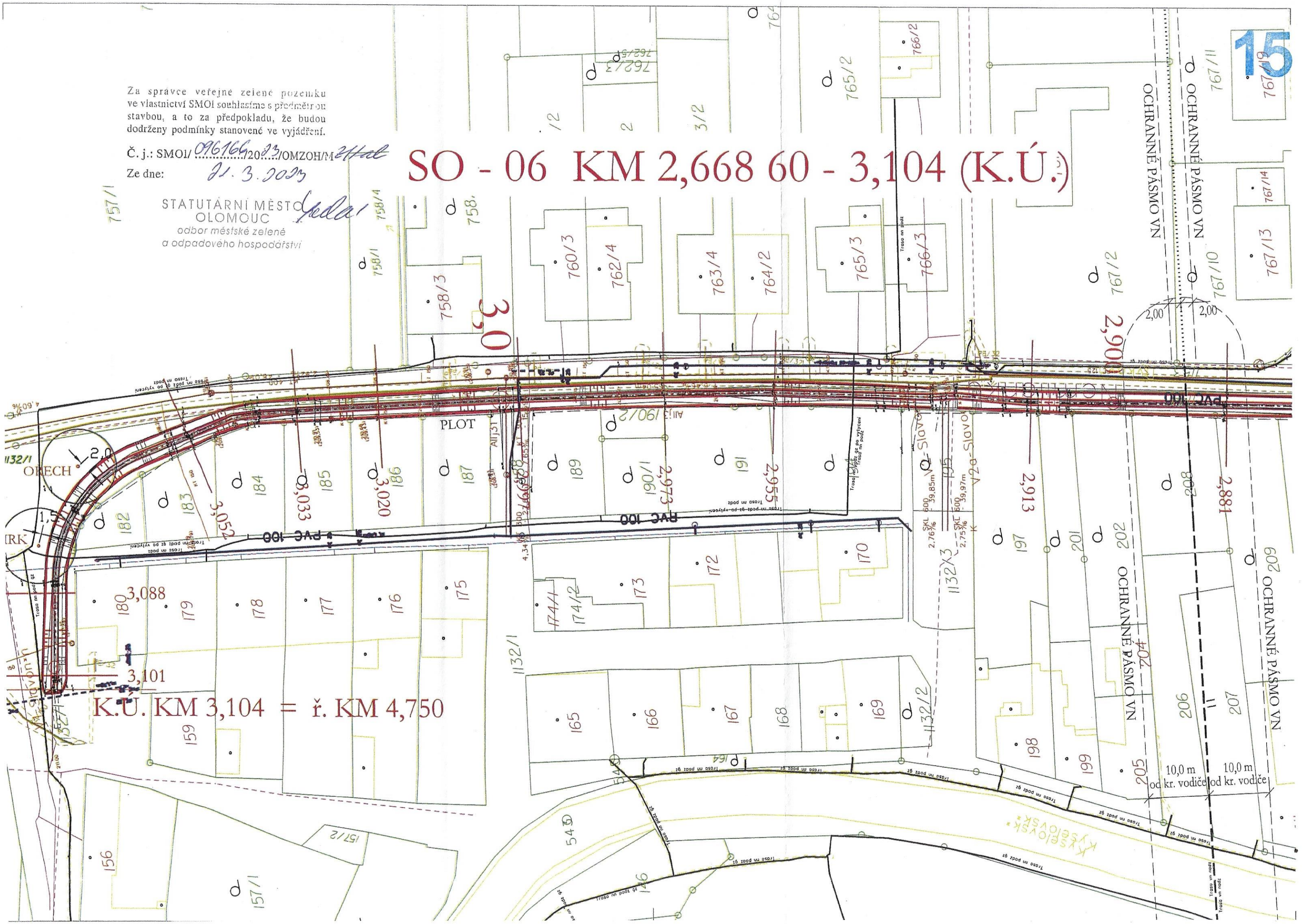
15
Za správce veřejné zelené pozemku ve vlastnictví SMOl souhlasíme s předmětnou stavbou, a to za předpokladu, že budou dodrženy podmínky stanovené ve vyjádření.
Č. j.: SMOl/ 096166/2023/OMZOH/M
Ze dne: 21. 3. 2023
STATUTÁRNÍ MĚSTO OLOMOUC
odbor městské zelené a odpadového hospodářství
SO - 06 KM 2,668 60 - 3,104 (K.Ú.)
K.Ú. KM 3,104 = ř. KM 4,750
OCHRANNÉ PÁSMO VN
PLOT
ORECH
PVC 100
3,0
2,900
3,052
3,033
3,020
2,973
2,955
2,913
2,881
3,088
3,101
10,0 m od kr. vodiče
10,0 m od kr. vodiče

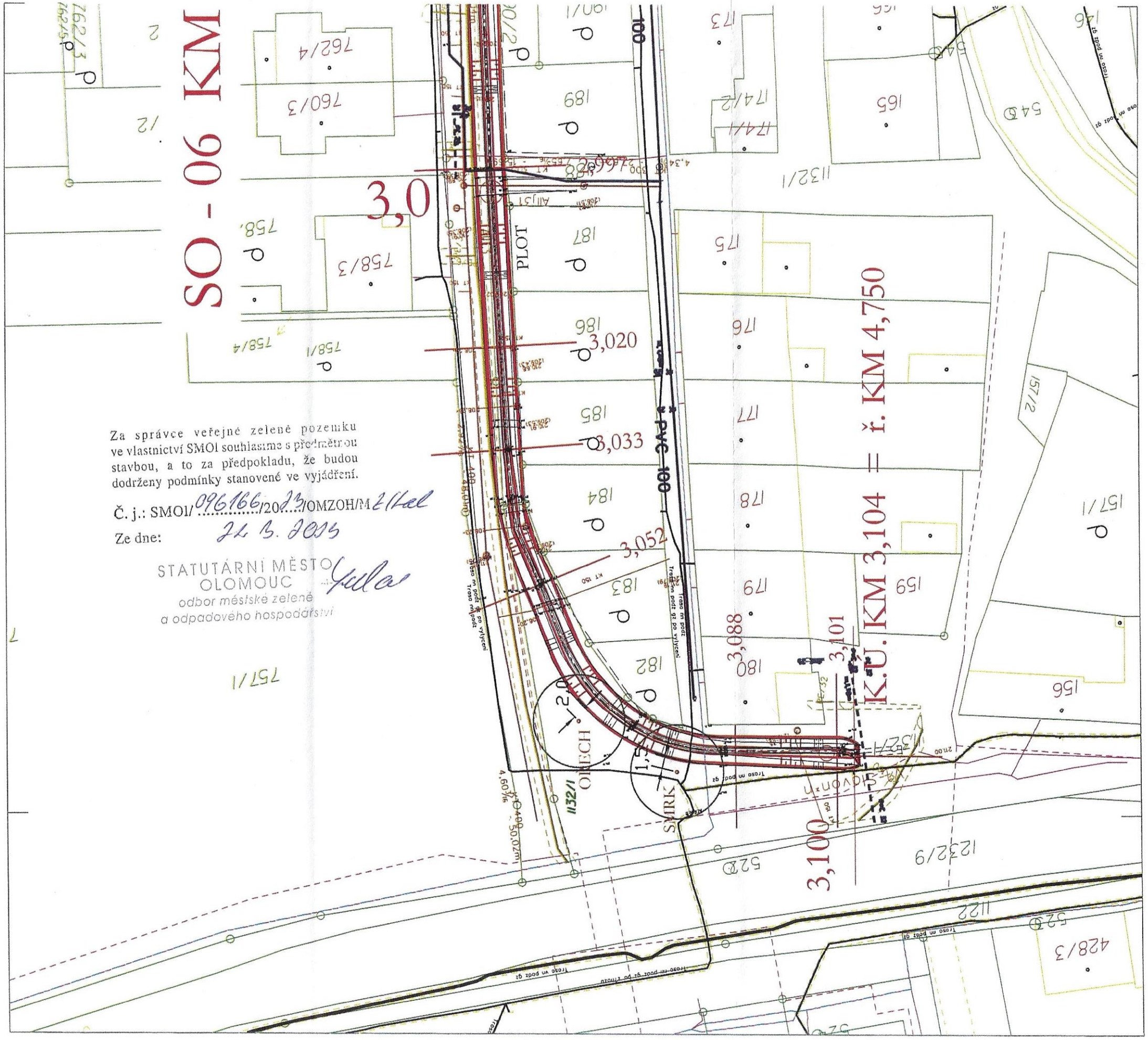
SO - 06 KM
3,0
3,020
3,033
3,052
3,088
3,101
3,100
K.Ú. KM 3,104 = ř. KM 4,750
PLOT
OREC
SMRK
PVC 100
100
Za správce veřejné zelené pozemku ve vlastnictví SMOl souhlasíme s předmětnou stavbou, a to za předpokladu, že budou dodrženy podmínky stanovené ve vyjádření.
Č. j.: SMOl/096166/2023/OMZOH/M
Ze dne: 22. 3. 2023
STATUTÁRNÍ MĚSTO OLOMOUC
odbor městské zelené a odpadového hospodářství

15

Za správce veřejné zelené pozemku ve vlastnictví SMOl souhlasíme s předmětnou stavbou, a to za předpokladu, že budou dodrženy podmínky stanovené ve vyjádření.

Č. j.: SMOl/ 096166/2023/OMZOH/M Z/Lad

Ze dne: 22. 3. 2023

STATUTÁRNÍ MĚSTO OLOMOUC -4-
odbor městské zelené a odpadového hospodářství

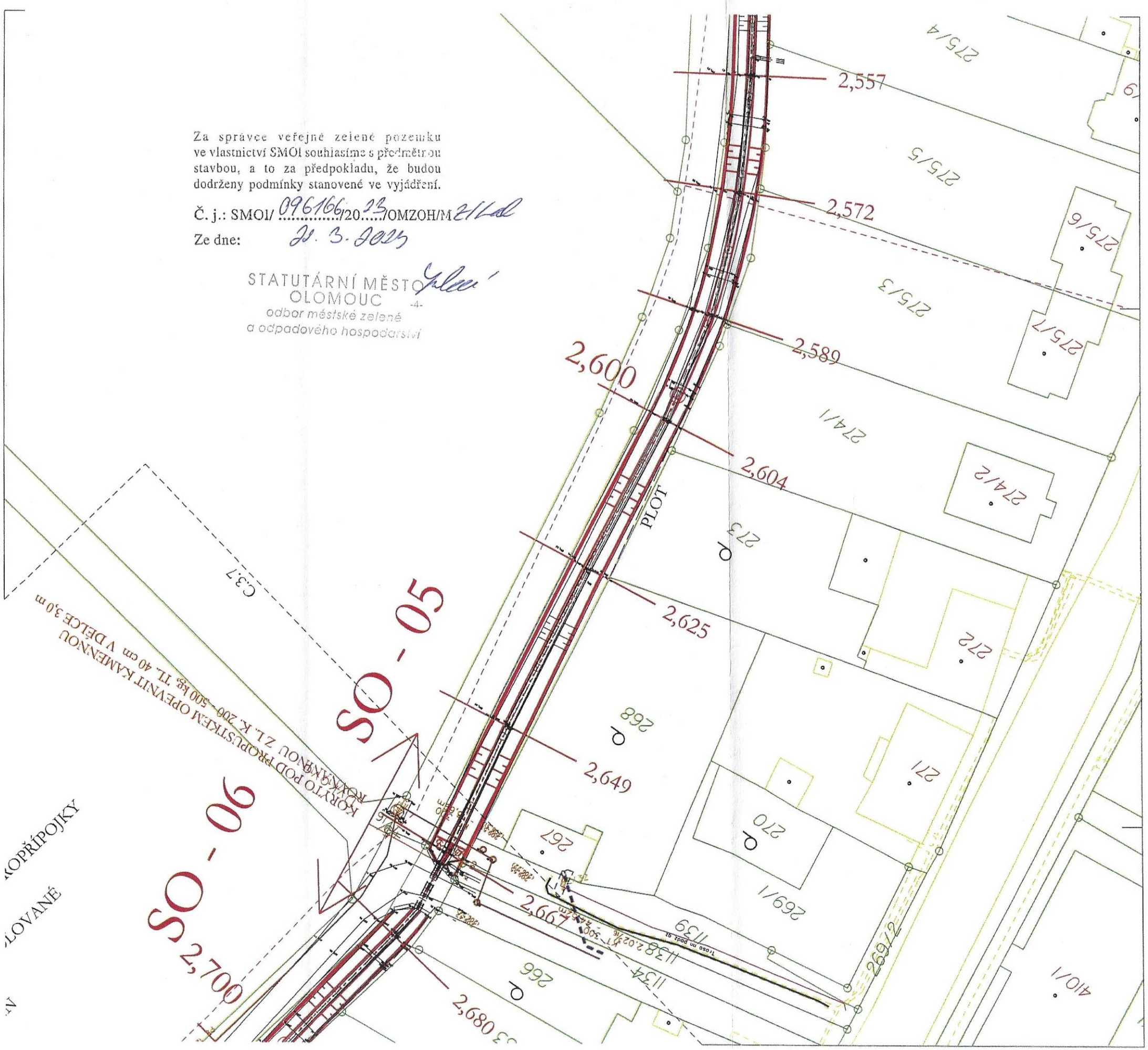

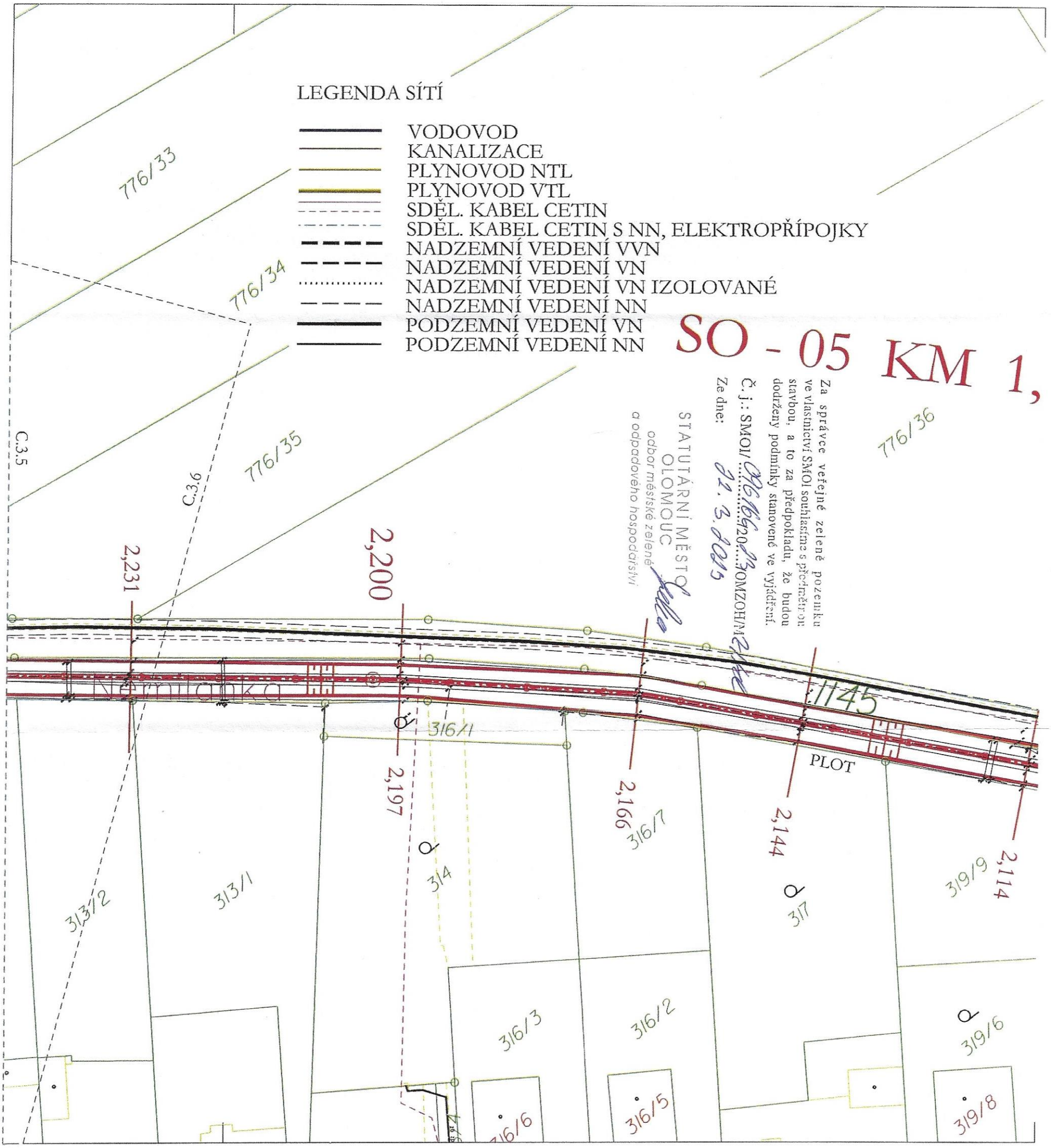
LEGENDA SÍTÍ
VODOVOD
KANALIZACE
PLYNOVOD NTL
PLYNOVOD VTL
SDĚL. KABEL CETIN
SDĚL. KABEL CETIN S NN, ELEKTROPŘÍPOJKY
NADZEMNÍ VEDENÍ VVN
NADZEMNÍ VEDENÍ VN
NADZEMNÍ VEDENÍ VN IZOLOVANÉ
NADZEMNÍ VEDENÍ NN
PODZEMNÍ VEDENÍ VN
PODZEMNÍ VEDENÍ NN
SO - 05 KM 1,
Za správce veřejné zelené pozemku ve vlastnictví SMOl souhlasíme s předmětnou stavbou, a to za předpokladu, že budou dodrženy podmínky stanovené ve vyjádření.
Č. j.: SMOl/096166/2023/OMZOH/M
Ze dne: 22. 3. 2023
STATUTÁRNÍ MĚSTO OLOMOUC
odbor městské zelené a odpadového hospodářství
776/33
776/34
776/35
776/36
C.3.5
C.3.6
2,231
2,200
2,197
2,166
2,144
2,114
1145
PLOT
316/1
316/7
314
317
319/9
313/2
313/1
316/3
316/2
319/6
316/6
316/5
319/8

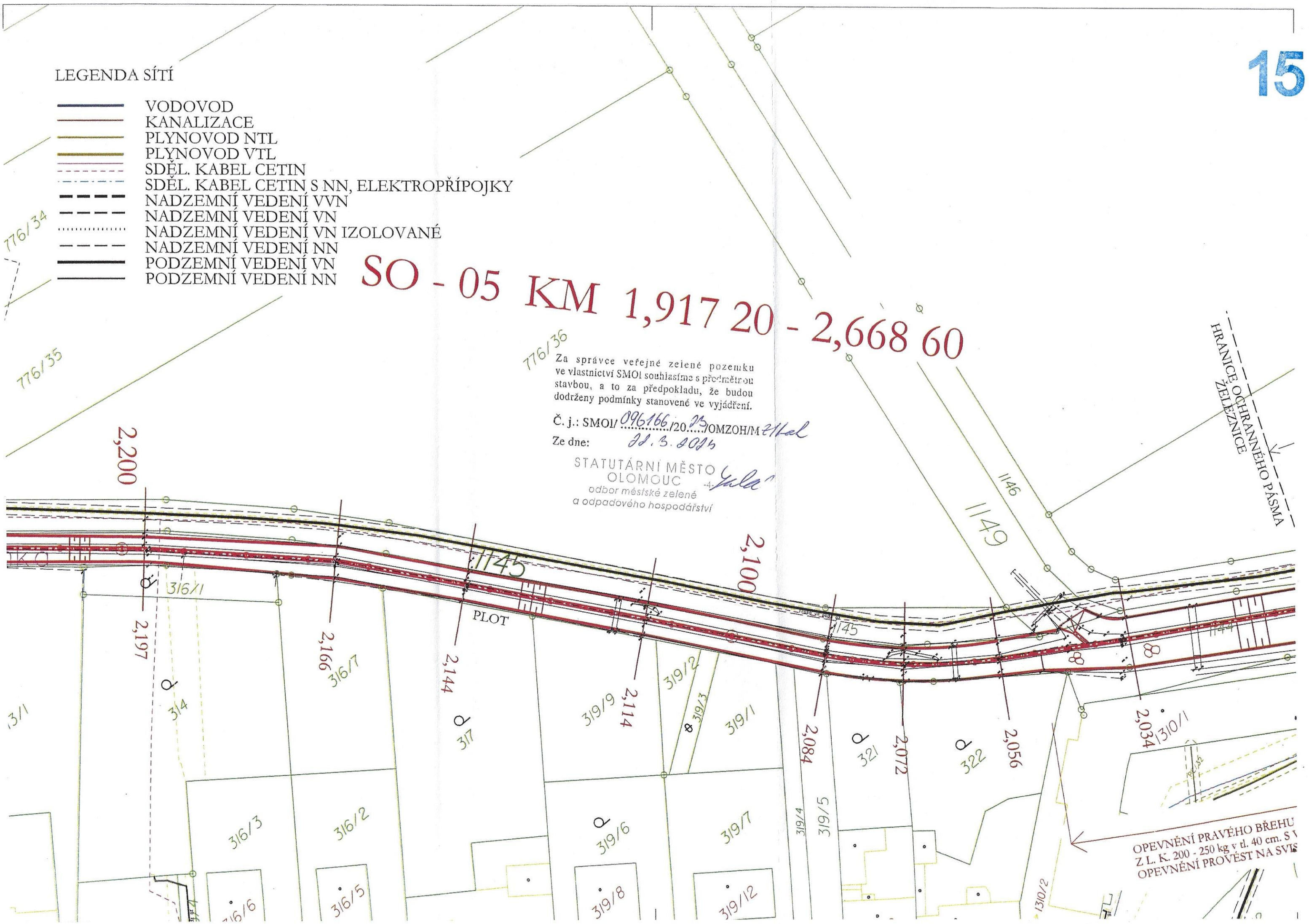
LEGENDA SÍTÍ
VODOVOD
KANALIZACE
PLYNOVOD NTL
PLYNOVOD VTL
SDĚL. KABEL CETIN
SDĚL. KABEL CETIN S NN, ELEKTROPŘÍPOJKY
NADZEMNÍ VEDENÍ VVN
NADZEMNÍ VEDENÍ VN
NADZEMNÍ VEDENÍ VN IZOLOVANÉ
NADZEMNÍ VEDENÍ NN
PODZEMNÍ VEDENÍ VN
PODZEMNÍ VEDENÍ NN
SO - 05 KM 1,917 20 - 2,668 60
776/34
776/35
776/36
Za správce veřejné zelené pozemku ve vlastnictví SMOl souhlasíme s předmětnou stavbou, a to za předpokladu, že budou dodrženy podmínky stanovené ve vyjádření.
Č. j.: SMOl/ 096166 /20 23 /OMZOH/M
Ze dne: 22. 3. 2023
STATUTÁRNÍ MĚSTO OLOMOUC
odbor městské zelené a odpadového hospodářství
HRANICE OCHRANNÉHO PÁSMA ŽELEZNICE
2,200
2,197
2,166
2,144
2,114
2,100
2,084
2,072
2,056
2,034
1145
1149
1146
PLOT
316/1
316/7
314
317
319/9
319/2
319/3
319/1
319/4
319/5
321
322
1310/1
1310/2
316/3
316/2
316/6
316/5
319/6
319/7
319/8
319/12
OPEVNĚNÍ PRAVÉHO BŘEHU
Z L. K. 200 - 250 kg v tl. 40 cm. S V
OPEVNĚNÍ PROVÉST NA SVIS

Za správce veřejné zeleně pozemku ve vlastnictví SMOl souhlasíme s předmětnou stavbou, a to za předpokladu, že budou dodrženy podmínky stanovené ve vyjádření.

Č. j.: SMOl/096166/2024/OMZOH/MZ/Kal

Ze dne: 11. 3. 2024

STATUTÁRNÍ MĚSTO OLOMOUC
odbor městské zeleně a odpadového hospodářství

SO - 04

SO - 05

HRANICE OCHRANNÉHO PÁSMA ŽELEZNICE

ŽEL. DRÁHA TRAŤ 301 NEZAMYSLICE - OLOMOUC

PLOT

KAMENNOU ROVNANINOU YKLÍNOVÁNÍM MEZER LOU VÝŠKU 3,0 m

PŘED ZAČÁTKEM STAVBY JE NUTNO ZAJISTIT VYTÝČENÍ VŠECH SÍTÍ A VYZNAČENÍ JEJICH VEDENÍ A HRANIC OCHRANNÝH PÁSEM V TERÉNU

Výšk. systém : BPV — Souřadný systém : JTSK

AKCE :	*DVT NEMILANKA NEMILANY TĚŽBA SEDIMENTŮ A OPRAVA TOKU*	ING. FRANTIŠEK MARCIÁN STAVBY VODNÍHO HOSPODÁŘSTVÍ A KRAJINNÉHO INŽENÝRSTVÍ tel. 539 086 473 mobil 732 512 514 e-mail : frantisek.marcian@seznam.cz	
KAT. ÚZEMÍ :	NEMILANY	PROJEKTANT :	ING. F. MARCIÁN
KRAJ :	OLOMOUCKÝ	AUTORIZOVANÝ INŽENÝR :	ING. F. MARCIÁN
OKRES :	OLOMOUC	STUPEŇ :	DSP
STAVEBNÍK :	Povodí Moravy, s.p., Dřevařská 11, 602 00, Brno	Č. ZAKÁZKY :	007-22
OBSAH :	SITUACE KOORDINAČNÍ KM 1,799 - 2,231	DATUM :	11/2022
		MĚŘÍTKO :	1 : 500
		PŘÍLOHA č. :	C.3.5

STATUTÁRNÍ MĚSTO OLOMOUC
ODBOR DOPRAVY A ÚZEMNÍHO ROZVOJE
oddělení majetkové správy a údržby komunikací
Hynaisova 34/10, 779 00 Olomouc

16

Spisový znak – **280.4**, skartační znak/skart. lhůta – **S/5**

Č. j. SMOL/036355/2023/ODUR/MSUK/Krc
Spisová značka: S-SMOL/030051/2023/ODUR
Uvádějte vždy v korespondenci

V Olomouci dne 03.02.2023

Vyřizuje: Hana Krchňáková
Telefon: 588488254
E-mail: hana.krchnakova@olomouc.eu

„DVT Nemilanka, Nemilany – těžba sedimentů a oprava toku“, v k.ú. Nemilany a Slavonín, obec Olomouc a k.ú. Kožušany, obec Kožušany-Tážaly.
Vyjádření k PD zpracované v listopadu 2022 Ing. Františkem Marciánem, Za Sokolovnou 323, Rajhradice, 664 61 Rajhrad pro stavební povolení.

Odbor dopravy a územního rozvoje (dále jen „ODUR“), oddělení majetkové správy a údržby komunikací Magistrátu města Olomouce (dále jen „MSUK“), zastupující vlastníka místních a účelových komunikací statutární město Olomouc, vydává k předložené projektové dokumentaci vyjádření v následujícím znění:

Stavba bude spočívat v těžení sedimentů ze dna a břehů vodního toku Nemilanka a opevnění dna a paty břehů patkou z lomového kamene dle vzorových příčných profilů a jednotlivých profilů dle staničení. Předmětný úsek začíná v říčním kilometru (dále jen „ř. km“) 1,646 a končí ř. km 4,750. Pro stavbu je staničen začátek stavby v ř. km 1,646 = km 0,000 a konec stavby v ř. km 4,750 = km 3,104.

Těžení nánosů, odvoz sedimentu a přísun materiálu bude probíhat po místních a účelových komunikacích. Z toho důvodu je nutno přizpůsobit použité mechanismy a způsob provádění stavby. Komunikace je nutno před začátkem prací posoudit z hlediska stavu a únosnosti a tomu přizpůsobit velikost a tíhu stavebních strojů, především naložených nákladních automobilů, aby nedošlo k poškození komunikací. Pokud dojde vlivem těžení a přesunu materiálu a mechanismů k porušení místních a účelových komunikací, bude po odsouhlasení způsobu opravy s investorem a zástupci města Olomouc provedena jejich oprava v závislosti na druhu a velikosti poškození. Při provádění prací je nutno komunikace v případě znečištění jejich povrchu průběžně čistit v krátkých intervalech.

K předložené projektové dokumentaci nemáme námitky a souhlasíme s vydáním stavebního povolení na výše uvedenou akci za předpokladu, že je zpracována v souladu s platnými právními předpisy a českými technickými normami.

Návrh trvalého i přechodného dopravního značení a návrh trasy staveništní dopravy požadujeme projednat samostatně s ODUR, oddělením dopravního inženýrství a MHD.

Upozorňujeme, že pokud budou při realizaci stavby používány místní nebo účelové komunikace ve vlastnictví SMOl v rozsahu nebo způsobem, jemuž neodpovídá stavební nebo dopravně technický stav těchto komunikací, musí být objednatelem díla a na jeho náklady zajištěny potřebné úpravy dotčených komunikací a v případě jejich poškození musí být provedena jejich oprava a uvedení do dobrého stavu bez závad na sjízdnosti a schůdnosti.

Ve svém vyjádření se ODUR, oddělení majetkové správy a údržby komunikací, vyjadřuje pouze za vlastníka místních a účelových komunikací, neposuzuje správnost PD dle zákona č. 183/2006 Sb., o územním plánování a stavebním řádu, ve znění pozdějších předpisů, a naše vyjádření na výše uvedenou akci nenahrazuje vyjádření ke stanovení místní nebo přechodné úpravy provozu na

pozemních komunikacích dle zákona č. 361/2000 Sb., o silničním provozu, ve znění pozdějších předpisů.

Toto vyjádření má platnost 12 měsíců ode dne vydání. Pokud dojde k jakékoliv změně v PD nebo podmínek, za kterých je vydáno, pozbývá platnosti.

S pozdravem

Ing. Marek Černý
vedoucí odboru dopravy a územního rozvoje

Obdrží:
- Povodí Moravy, s.p. Dřevařská 932/11, Brno-střed, Veveří, 602 00 Brno 2
  v zastoupení: Ing. František Marcián, Za Sokolovnou 323, Rajhradice, 664 61 Rajhrad (datová schránka)
- SPIS

Na vědomí:
- Statutární město Olomouc, odbor životního prostředí - oddělení vodního hospodářství, Hynaisova 34/10, Olomouc, 779 00 Olomouc 9 (interní elektronická)

Příloha:
- Situace širších vztahů
- Obecné podmínky ke ZU místních komunikací

STATUTÁRNÍ MĚSTO OLOMOUC
odbor dopravy a územního rozvoje
oddělení majetkové správy a údržby
komunikací
779 11 Olomouc, Hynaisova 10

16

Obecné podmínky vlastníka místní komunikace ke zvláštnímu užívání dle § 25 odst.1 zákona č. 13/1997 Sb., o pozemních komunikacích, ve znění pozdějších předpisů:

1) Při zvláštním užívání komunikace musí být zajištěno bezpečné užívání přilehlých částí komunikace ostatním účastníkům provozu (řidiči, chodci).
2) Během zvláštního užívání nesmí docházet ke znečišťování a poškozování přilehlých částí a příslušenství komunikace vlivem zvláštního užívání. V případě znečištění či poškození přilehlých částí komunikace je osoba zodpovědná za zvláštní užívání povinna provést úklid komunikace nebo odstranit vzniklé závady na komunikaci po projednání s vlastníkem komunikace na vlastní náklady.
3) Osoba zodpovědná za zvláštní užívání je povinná před započetím výkopových prací provést kontrolu stavu místní komunikace za účasti zástupce správce tj. TSmO, a.s., oddělení rozkopávek, Zamenhofova 34, Olomouc, tel. 585 700 049 nebo 603 577 961. Z této kontroly bude pořízen písemný zápis a osobou zodpovědnou za zvláštní užívání bude provedena fotodokumentace původního stavu dotčené části místní komunikace.
4) V případě, že uložený materiál v pěší zóně bude zabírat chodník, bude proveden bezbariérový přechod mezi chodníkem a vozovkou na obou stranách skládky pro provoz invalidních vozíků a kočárků v souladu s podmínkami příslušných ustanovení vyhlášky č. 369/2001 Sb., kterou se stanoví obecné technické požadavky zabezpečující užívání staveb osobami s omezenou schopností pochybu a orientace.
5) Výkop a uložený materiál musí být řádně ohrazen a za snížené viditelnosti musí být označen výstražným červeným světlem.
6) Dlážděné chodníky nesmí být pojížděny. V případě, že technologicky nelze vyloučit pojíždění chodníků stavebními mechanismy, je nutno veškerou poškozenou dlažbu v celé šířce chodníku odstranit a provést předláždění na náklady žadatele.
7) U příčných výkopů živičných komunikacích musí být vrchní obrusná vrstva komunikace nejprve odstraněna/odfrézována v šířce o 1000 mm větší než bude vlastní výkop (500 mm na každou stranu od hrany výkopu) a v tl. min. 50 mm. Po ukončení výkopových prací bude na odstraněnou/odfrézovanou plochu položen nový živičný kryt. Hrany výkopu v živičných úpravách komunikací (vozovky, chodníky) musí být zařezány.
8) U liniových výkopů v živičných komunikacích bude vždy celá polovina vozovky opatřena novým živičným krytem. V případě, že je výkop veden středem vozovky, komunikace bude opatřena novým živičným krytem v celé šířce vozovky (tzn.odfrézování 5 cm stávajícího povrchu a znovu položení 5 cm nového živičného krytu).
9) U dlážděných komunikací musí být dlažba rozebrána a po skončení prací předlážděna do nového podsypového materiálu v celé délce a šířce komunikace zasažené výkopem. Dlažba musí být kladena do vrstvy drceného kameniva frakce 4-8 mm nebo písku frakce 0-4 mm (nesmí být použita šotolina).
10) Hrany výkopu v živičných úpravách komunikací (vozovky, chodníky) musí být zařezány. Jestliže dojde v průběhu provádění stavebních prací k odlomení či poškození styčné hrany výkopu, musí být provedeno nové zaříznutí v celé délce poškozené hrany a v tloušťce pokládaných živičných vrstev.
11) Vytěžený materiál (dlažební kostky, žulové obruby, silniční litina apod.), pokud nebude použit zpět, bude předán správci místní komunikace (TSmO, a.s.) a dopraven na určené místo. Doklad o odevzdání bude předložen při přejímacím řízení. Výkopové práce musí být provedeny odborně

tak, aby nedošlo k porušení přilehlých částí místní komunikace a jejího příslušenství. V případě vzniklé škody žadatel na vlastní náklady provede opravu a uvede komunikaci do původního stavu.

12) Zásyp výkopu bude do úrovně zhutněné pláně (pod konstrukcí vozovky) proveden sypaninou z písčitých, štěrkovitých nebo jiných vhodných směsných propustných nenamrzavých zemin.
13) U liniových výkopů bude zásyp hutněn vibrační deskou po vrstvách o tl. max. 40 cm, přičemž míra zhutnění sypaniny vyjádřená hutností Id bude dosahovat minimálně 90 %. Protokol o hutnící zkoušce, které bude přítomen zástupce správce tj. TSMO, a.s., oddělení rozkopávek, bude tomuto zástupci poskytnut při protokolárním předání místní komunikace po ukončení jejího zvláštního užívání.
14) Jednotlivé vrstvy komunikace budou odpovídat skladbě přilehlé komunikace nebo budou odpovídat skladbám dle Katalogu vozovek pozemních komunikací, MD ČR č.j. 23978/95- 230 a případně budou dohodnuty s odborem správy městských komunikací MMOl. U dlážděných chodníků musí být dlažba kladena do vrstvy drceného kameniva frakce 4 – 8 nebo do písku frakce 0 – 4 (nesmí být použita šotolina).
15) U komunikací s živičným krytem bude celá styčná plocha mezi jednotlivými živičnými vrstvami natřena asfaltovou emulzí. Na styčnou plochu mezi původní a nově pokládanou obrusnou vrstvu bude aplikován asfaltový pásek nebo bude provedeno zalití gumoasfaltem. Spáru (styčnou plochu mezi původní a nově pokládanou obrusnou vrstvou) je možno rovněž zapravit hmotou VPE (vysoce modifikovaná zálivková hmota na bázi polymery modifikovaného asfaltu, určená k aplikaci za horka).
16) V zimním období od 30. 11. do 31. 3. je nepřípustné provádět definitivní úpravy povrchu komunikací, a proto v tomto období bude provedena pouze následující provizorní úprava:
    a) U dlážděných komunikací bude provedena zádlažba původním materiálem do původního podsypu.
    b) U živičných komunikací bude provedena zádlažba s použitím zámkové dlažby, případně dlažební kostky a to takto:

- zásyp výkopu a konstrukční vrstvy budou bez použití živice provedeny do úrovně cca 12 cm pod niveletu komunikace, na tyto konstrukční vrstvy bude do lože z drceného kameniva fr. 4-8 osazena zámková dlažba tl. min. 6 cm s přesahem 5 mm nad niveletu vozovky
- rozměry zařízntého výkopu (šířka) musí být přizpůsobeny použitému druhu a skladbě zámkové dlažby tak, aby byla minimalizována spára mezi dlažbou a stávajícím živičným povrchem vozovky
- v případě sednutí zámkové dlažby pod niveletu vozovky více než o 5 mm musí být neprodleně provedeno předláždění s podsypem do původní úrovně (tj. 5 mm nad niveletu vozovky)
- před provedením konečných úprav živičnými vrstvami bude po vyjmutí zámkové dlažby sejmut podsyp (příp.část kameniva konstrukčních vrstev) tak, aby po následném vyrovnání a dohutnění mohly být provedeny živičné vrstvy krytu v tl. min. 12 cm.

17) Definitivní úpravy povrchů komunikací budou provedeny po skončení zimního období v termínu nejpozději do 30. 4.
18) Postup prací při zásypu a zpětné úpravě výkopu musí být realizován tak, aby provoz byl vždy puštěn pouze na komunikaci, která je opatřena konečným živičným nebo provizorním povrchem ze zámkové nebo podobné dlažby.
19) Místní komunikace bude v termínu ukončení zvláštního užívání předána protokolárně správci místních komunikací tj. TSmO, a.s. oddělení rozkopávek, Zamenhofova 34, Olomouc, tel. 585 700 049, 603 577 961. V případě, že tento termín nebude shodný s termínem uvedení komunikace do původního stavu, je nutné před zahájením prací na uvedení komunikace do původního stavu znovu požádat o povolení zvláštního užívání.
20) U liniových výkopů bude při přejímacím řízení osobou odpovědnou za zvláštní užívání předložen protokol o hutnící zkoušce, dále pak doklad o použitých živičných směsích a do přejímacího protokolu bude písemně potvrzena skladba všech vrstev zásypu a konstrukčních vrstev vozovky. V případě, že tyto doklady nebudou osobou zodpovědnou za zvláštní užívání předloženy, nebude komunikace zástupcem správce převzata.
21) U dlážděných komunikací a chodníků musí být zásypový materiál určený do spár ponechán na komunikaci nejméně 10 dní. Nejpozději však do 14 dnů po předání rozkopávky zástupci TSmO,

a.s. bude povrch komunikace očištěn (zameten od přebytečného zásypového materiálu určeného do spár).

22) Po dobu 36 měsíců ode dne převzetí místní komunikace je žadatel povinen průběžně zabezpečovat odstraňování závad vzniklých poklesem výplně výkopu nebo vadami v povrchu a uhrazovat škody vzniklé z titulu těchto závad.
23) V případě nepřevzetí místní komunikace v termínu ukončení zvláštního užívání ze strany správce TSmO, a.s. je nutno požádat silniční správní úřad o vydání nového rozhodnutí o povolení zvláštního užívání.
24) Vlastník komunikace si vyhrazuje právo v nezbytně nutných případech a ve veřejném zájmu zkrátit nebo omezit dobu zvláštního užívání místní komunikace, případně vyhradit žadateli jiné místo k tomuto účelu.

Ing. Marek Černý
vedoucí odboru

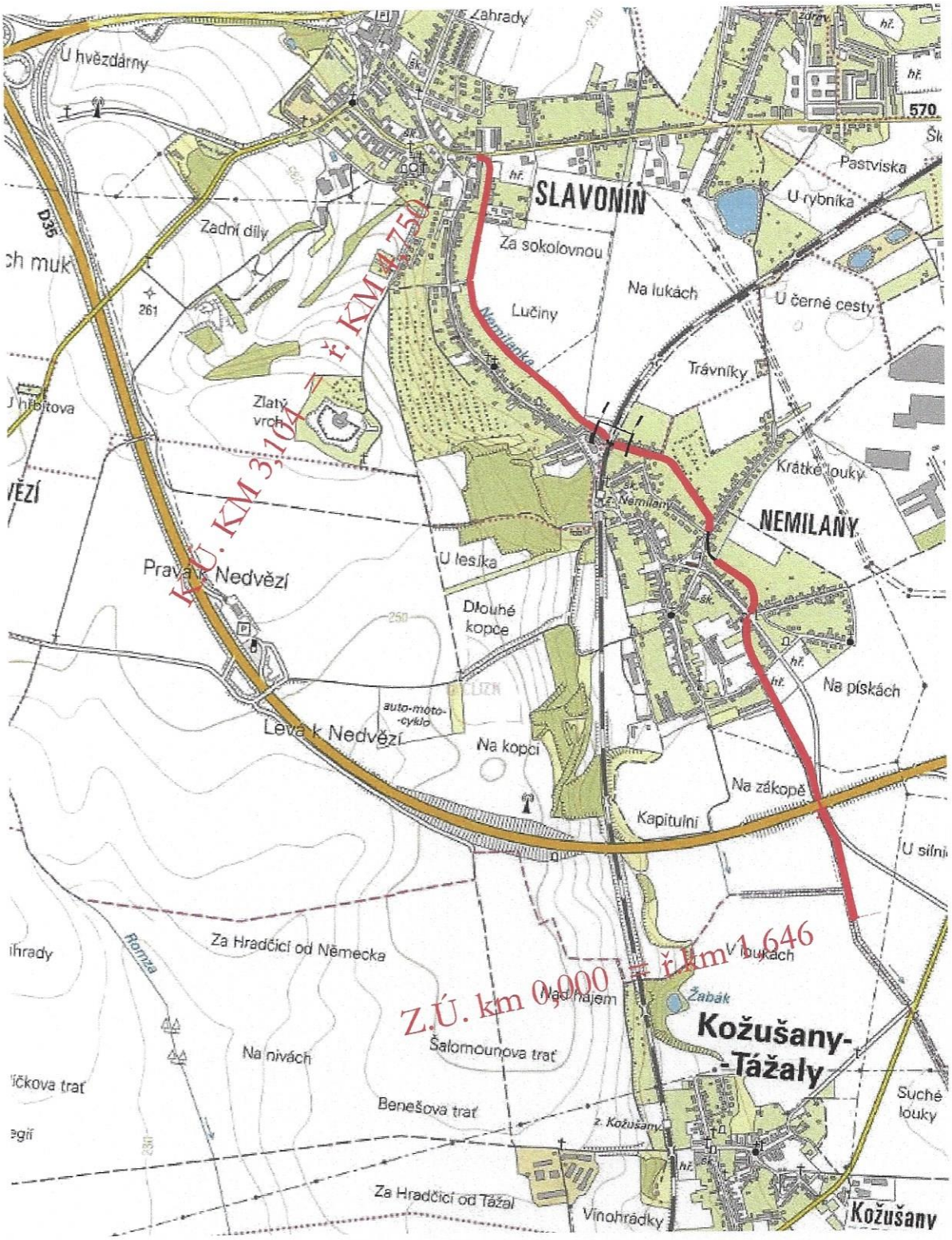

PŘED ZAČÁTKEM ZEMNÍCH PRACÍ JE NUTNO ZAJISTIT VYTÝČENÍ VŠECH PODZEMNÍCH SÍTÍ

Výšk. systém : BPV

Souřadný systém : JTSK

AKCE :	***DVT NEMILANKA NEMILANY TĚŽBA SEDIMENTŮ A OPRAVA TOKU***	ING. FRANTIŠEK MARCIÁN STAVBY VODNÍHO HOSPODÁŘSTVÍ A KRAJINNÉHO INŽENÝRSTVÍ tel. 539 086 473 mobil 732 512 514 e-mail : frantisek.marcian@seznam.cz	
KAT. ÚZEMÍ :	NEMILANY	PROJEKTANT :	ING. F. MARCIÁN
KRAJ :	OLOMOUCKÝ	AUTORIZOVANÝ INŽENÝR :	ING. F. MARCIÁN
OKRES :	OLOMOUC	STUPEŇ :	DSP
STAVEBNÍK :	Povodí Moravy, s.p., Dřevařská 11, 602 00, Brno	Č. ZAKÁZKY :	007-22
OBSAH :	SITUACE ŠIRŠÍCH VZTAHŮ	DATUM :	11/2022
		MĚŘÍTKO :	1 : 20 000
		PŘÍLOHA č. :	C.1

POVODÍ MORAVY

Digitálně podepsal/a: Ing. Jan Pešek, 10. 3. 2023 11:01

17

Ing. František Marcián
Za Sokolovnou 323
664 61 Rajhradice

VÁŠ DOPIS ZNAČKY/ZE DNE	NAŠE ZNAČKA	VYŘIZUJE	MÍSTO/DATUM
11. 12. 2022	PM-57316/2022/5203/Hol	Ing. Lucie Holinková +420 541 637 373 holinkova@pmo.cz	Brno 10. 3. 2023

„DVT Nemilanka, Nemilany - těžba sedimentů a oprava toku“
(k.ú. Slavonín, Nemilany, Kožušany; ORP Olomouc; kraj Olomoucký; ČHP 4-10-03-1161-0-00)

Předkládá: *Ing. František Marcián*
Investor: *Povodí Moravy, s. p.*

Charakteristika akce:
Byla nám předložena žádost o vydání stanoviska správce povodí a správce vodního toku k akci: „DVT Nemilanka, Nemilany - těžba sedimentů a oprava toku“ v k. ú. Slavonín, Nemilany, Kožušany. Jedná se o úpravu toku Nemilanka.
Stavba bude spočívat v těžení sedimentů ze dna a břehů vodního toku a opevnění dna a paty břehů. Předmětný úsek začíná v říčním kilometru 1,646 a končí ř. km 4,750. Pro stavbu je staničen začátek stavby v ř. km 1,646 = km 0,000 a konec stavby v ř. km 4,750 = km 3,104.

Lokalita se nachází ve vodním útvaru povrchových vod MOV_0530 Morava od toku Třebůvka po tok Bečva. Stavba se nachází v záplavovém území vodního toku Morava. Dle map povodňového ohrožení, které jsou podkladem pro Plán pro zvládání povodňových rizik v povodí Dunaje leží uvedený záměr ve zbytkovém až vysokém povodňovém ohrožení.

Drobný vodní tok (DVT) Nemilanka (IDVT 10189783) je ve správě Povodí Moravy, s.p., provoz Přerov, ul. 9. května 3123/109, 750 02 Přerov, vedoucí provozu p. Veronika Mazánová, DiS., tel.: 581 200 493.

Stanovisko správce povodí a správce vodního toku

Na základě ustanovení § 54 odst. 4 zákona 254/2001 Sb. o vodách a o změně některých zákonů (vodní zákon) vydává Povodí Moravy, s. p., jako správce povodí a správce vodního toku následující **stanovisko**:

a) Z hlediska zájmů daných platným Národním plánem povodí Dunaje a Plánem dílčího povodí Moravy a přítoků Váhu (ustanovení § 24 až § 26 vodního zákona) je uvedený záměr možný, protože lze předpokládat, že záměrem nedojde ke zhoršení chemického stavu a ekologického stavu/potenciálu dotčených útvarů povrchových vod a chemického stavu a kvantitativního stavu útvarů podzemních vod, a že nebude znemožněno dosažení jejich dobrého stavu/potenciálu.
Toto hodnocení vychází z posouzení souladu daného záměru s výše uvedenými platnými dokumenty.
Předpokládáme, že uvedený záměr vzhledem ke svému charakteru, velikosti a dopadu nebude mít vliv na stav vodního útvaru a že současná míra povodňového nebezpečí a povodňového ohrožení nebude změněna.

b) Z hlediska dalších zájmů chráněných zákonem č. 254/2001 Sb., o vodách a o změně některých zákonů, souhlasíme s realizací záměru.

Doba platnosti tohoto stanoviska je 2 roky, nebude-li využito pro vydání platného rozhodnutí nebo opatření vodoprávního nebo jiného správního úřadu.

Ing. Jan Pešek
vedoucí útvaru správy povodí

STÁTNÍ POZEMKOVÝ ÚŘAD

STÁTNÍ POZEMKOVÝ ÚŘAD
Sídlo: Husinecká 1024/11a, 130 00 Praha 3 - Žižkov, IČO: 01312774, DIČ: CZ 01312774
Krajský pozemkový úřad pro Olomoucký kraj, Blanická 383/1, Olomouc, PSČ 772 00

Váš dopis zn.:
Ze dne: 5.1.2023
Naše značka: SPU 080812/2023/Chrom
Spis. zn.: SZ SPU 019889/2023
UID: spuess8c136958
Vyřizuje.: Ing. Chromčáková
Tel.: 727 957 261
ID DS: z49per3
E-mail: h.chromcakova@spucr.cz
Datum: 1.3.2023

Ing. František Marcián
Za Sokolovnou 323
664 61 Rajhradice

Vyjádření k záměru stavby

Státní pozemkový úřad (SPÚ) obdržel Vaši žádost o vyjádření k projektové dokumentaci pro potřeby vydání společného povolení stavby **„DVT Nemilanka, Nemilany, těžba nánosů a oprava toku“**, jejímž stavebníkem je **Povodí Moravy, s.p., sídlo Dřevařská 932/11, 602 00 Brno, IČO: 70890013**.

Dle předložené projektové dokumentace stavby se v blízkosti zájmového území nachází stavby vodních děl – hlavních odvodňovacích zařízení (HOZ) v majetku státu a v příslušnosti hospodařit SPÚ. Jedná se o tyto HOZ:

(1) HMZ Slavonín, ID 5060000263-11201000, otevřený kanál o celkové délce 0,750 km, pořízený roku 1925, v ČHP 4-10-03-116/1 (na pozemku p.č. 652/5 v k.ú. Nemilany)

(2) HMZ Slavonín, ID 5060000264-11201000, otevřený kanál o celkové délce 1,134 km, pořízený roku 1925, v ČHP 4-10-03-116/1 (na pozemku p.č. 1149 v k.ú. Slavonín)

V místě zaústění HOZ (1) HMZ Slavonín, ID 5060000263 je navržena úprava stabilizací svahu kamennými patkami do výšky 80 cm.

V místě zaústění HOZ (2) HMZ Slavonín, ID 5060000264 je navržena úprava stabilizací svahu, kde bude patka stabilizace ukončena ve dně VT.

Všechny tyto úpravy budou prováděny pouze na VT Nemilanka, na pozemcích Povodí Moravy, s.p., a tedy výše zmíněné HOZ nebudou dotčeny.

Pro Vaši informaci Vám dále sdělujeme, že dle nám dostupných podkladů se v zájmovém území **nenachází** podrobné odvodňovací zařízení (POZ).

Údaje o POZ (investicích do půdy za účelem zlepšení půdní úrodnosti) jsou neaktualizovanými historickými daty, která pořídila Zemědělská vodohospodářská správa digitalizací analogových map 1 : 10 000.

Vzhledem k tomu, že neexistuje evidence meliorací (odvodnění a závlah) a jejich následných změn (zrušení, rozšíření) od doby pořízení těchto dat (zákresy do map provedeny v 90. letech, jejich následná digitalizace proběhla přibližně v letech 2003-2007), nemusí proto tato data odpovídat skutečnému rozsahu meliorací na jednotlivých pozemcích.

Údaje jsou k dispozici ke stažení na Portálu farmáře (http://eagri.cz/public/web/mze/farmar/LPIS/data-melioraci/) ve formátu shp a jsou také zobrazeny v LPIS ve vrstvě LPIS/Životní prostředí/Nitrátová směrnice/Uložení hnojiv – detail/Meliorace.

Se stavbou „DVT Nemilanka, Nemilany, těžba sedimentů a oprava toku“ souhlasíme za podmínek:

- Zahájení a ukončení prací bude oznámeno pracovníkovi OVHS.
  Kontaktní osoba: Bc. Martin Tyl tel: +420 601 592 032
- Kontaktní osoba bude zvána také na kontrolní dny
- Při stavbě musí být dodržena norma ČSN **75 40 30** (křížení a souběhy melioračních zařízení s dráhami, pozemními komunikacemi a vedeními).
- Na uvedeném vodním díle HOZ je třeba zajistit jeho funkčnost, tj. nesmí dojít k napadání zeminy koryta HOZ. Nesmí dojít ani ke kontaminaci HOZ ropnými či jinými závadnými látkami při pracích v blízkosti počátečních úsecích HOZ.
- Při stavebních pracích musí být veškerý materiál ukládán tak, aby nemohlo dojít k jeho smyvu do koryta HOZ. Případný napadaný materiál musí být beze zbytku odstraněn tak, aby byl zachován bezproblémový průtok vod profilem HOZ.
- Koryto HOZ bude v místě přímo navazující na novou úpravu VT vysvahováno do původního stavu, zhutněno a oseto travním semenem. Zároveň budou v tomto místě odstraněny veškeré překážky bránící plynulému průtoku vod z HOZ.

Toto dílčí stanovisko je vydáno za SPÚ, odbor vodohospodářských staveb z titulu vlastníka technické infrastruktury (staveb k vodohospodářským melioracím).

SPÚ, který je dále příslušný hospodařit s pozemkem ve vlastnictví státu, **parc. č. KN 1149 v katastrálním území Slavonín, okres Olomouc,** zapsaným na LV 10002, souhlasí se vstupem na uvedený pozemek v rámci stavební akce „DVT Nemilanka, Nemilany, těžba nánosů a oprava toku“.

S pozdravem

STÁTNÍ POZEMKOVÝ ÚŘAD
Krajský pozemkový úřad pro Olomoucký kraj
Blanická 360/1
772 00 Olomouc

.....
JUDr. Roman Brnčal, LL.M.
ředitel Krajského pozemkového úřadu pro Olomoucký kraj
Státního pozemkového úřadu

Příloha:
Katastrální situace stavby
Koordinační situace stavby

Na vědomí:
SPÚ, Odbor vodohospodářských staveb

Státní pozemkový úřad | Husinecká 1024/11a | 130 00 Praha 3 - Žižkov | IČO: 01312774 | DIČ: CZ01312774 | www.spucr.cz

jako vlastník parcely p.č. 1149 v k.ú. Slavonín
souhlasí s provedením akce :
DVT Nemilanka, Nemilany, těžba nánosů a oprava toku.
Stavebník : Povodí Moravy, s.p. Dřevařská 11, 602 00 Brno
Viz vyjádření zn. SPÚ 080812/2023/Chrom

STÁTNÍ POZEMKOVÝ ÚŘAD
Krajský pozemkový úřad pro Olomoucký kraj
Blanická 363/1
772 00 Olomouc

podpis, razítko.....

1.3.2023

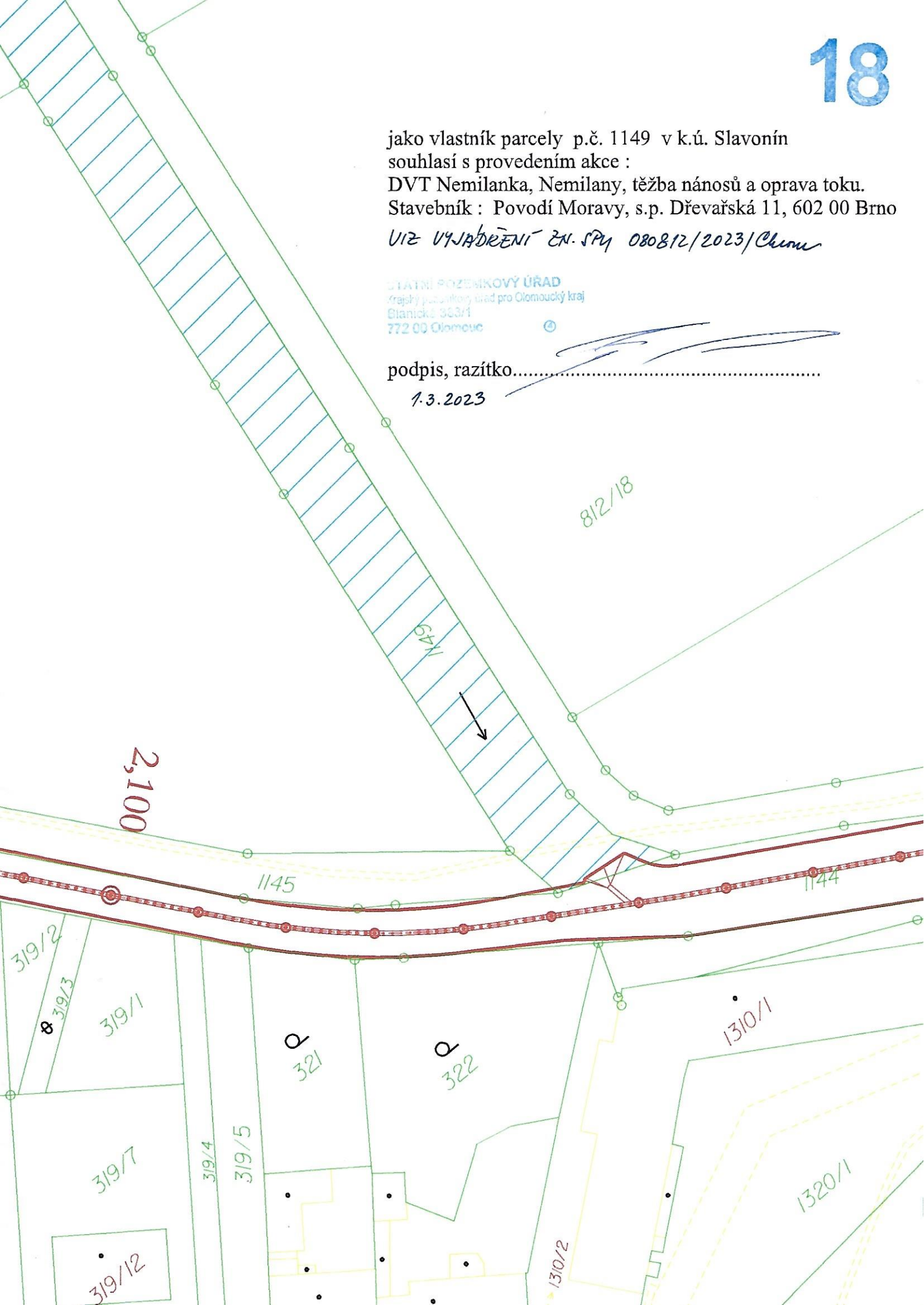

Povodí Moravy, s.p., Dřevařská 11, 602 00 Brno
vodohospodářské laboratoře
www.pmo.cz, e-mail: laboratorepm@pmo.cz
Zkušební laboratoř č. 1190 akreditovaná ČIA podle ČSN EN ISO/IEC 17025:2018

L 1190

poř.č.prot. 1758/22 str.č.1 z počtu2

PROTOKOL O ZKOUŠCE VZORKU číslo 9483/22

Místo odběru/popis: Nemilanka, Nemilany

Matrice: sediment	**Typ odběru:** směsný
Datum odběru vzorku: 06.09.2022	**Vzorkovací postup:** SOP 404
Čas odběru: 10:00 - 11:20	**Rozbor provedl:** PM VHL
Vzorek odebral: PM VHL, pracoviště Brno	**Rozbor zahájen dne:** 06.09.2022
Vzorek byl do laboratoře doručen: 06.09.2022 (13:05)	**Rozbor skončen dne:** 27.09.2022
Rozbor objednal: Ing. František Marcián, Za Sokolovnou 323, 664 61 RAJHRADICE	

Výsledky rozboru

Ukazatel	*jednotka*	*výsledek*	*nejistota*	*referenční hodnota* *)		*identifikace metody*	
Arsen	mg/kg	**7,27**	20 %	30	A	SOP 106	B
Berylium	mg/kg	**1,10**	20 %	5	A	SOP 106	B
Kadmium	mg/kg	**0,343**	20 %	1	A	SOP 106	B
Kobalt	mg/kg	**8,98**	20 %	30	A	SOP 106	B
Chrom celkový	mg/kg	**47,7**	20 %	200	A	SOP 106	B
Měď	mg/kg	**59,8**	20 %	100	A	SOP 106	B
Rtuť	mg/kg	**0,15**	20 %	0,8	A	SOP 100	B
Nikl	mg/kg	**28,2**	20 %	80	A	SOP 106	B
Olovo	mg/kg	**31,4**	20 %	100	A	SOP 106	B
Vanad	mg/kg	**44,9**	20 %	180	A	SOP 106	B
Zinek	mg/kg	**293**	20 %	300	A	SOP 106	B
Uhlovodíky C_{10}-C_{40}	mg/kg	**111**	25 %	300	A	SOP 328	B
Suma 12 PAU	mg/kg	**4,86**	25 %	6	A	SOP 318 d	B
Suma 7 PCB	µg/kg	**9,6**	20 %	200	A	SOP 336 d	B
DDT včetně metabolitů	µg/kg	**16,2**	20 %	100	A	SOP 336 d	B
BTEX	mg/kg	**0,32**	20 %	0,4	A	SOP 330 d	B
Obsah skeletu 2 - 4 mm	%	**8,7**	10 %	30	N	PP 15	B
Obsah skeletu nad 4 mm	%	**1,9**	10 %	2	N	PP 15	B
Sušina	%	**48,3**	10 %	---	A	SOP 32	B

Vysvětlivky: PM VHL - Povodí Moravy, s.p., vodohospodářské laboratoře
A - zkouška v rozsahu akreditace
N - zkouška mimo rozsah akreditace
d stanoveno dopočtem
B - zkoušky provedeny: pracoviště Brno, Dřevařská 932/11, Veveří, 602 00 Brno

Normované legislativní dokumenty k jednotlivým SOP jsou uvedeny v Příloze k Osvědčení o akreditaci (www.cai.cz).
Uvedené rozšířené nejistoty měření jsou součinem standardní nejistoty měření a koeficientu rozšíření k=2, což odpovídá pravděpodobnosti pokrytí přibližně 95 %, zohledňují vlivy odběrů vzorků.
Pokud informace dodané objednatelem mají vliv na platnost výsledků, VH laboratoře za ně odmítají odpovědnost.
Při výroku o shodě není uvažováno s nejistotou měření.

Bez písemného souhlasu zkušební laboratoře nesmí být protokol reprodukován nebo publikován jinak, než celý.
Výsledky zkoušek se týkají jen zkoušených vzorků.

Podle vyhlášky č. 257/2009 Sb., příloha č. 1 bylo zjištěno, že všechny parametry vyhovují limitům uvedeným ve vyhlášce.

PROTOKOL O ZKOUŠCE VZORKU číslo 9483/22

Tento protokol obsahuje přílohu poř.č. 299/22

Protokol zpracoval: Ing. Veronika Králíčková

Protokol schválil dne: 04.10.2022

ZKUŠEBNÍ LABORATOŘ AKREDITOVANÁ ČIA
Povodí Moravy, s.p.
Dřevařská 11, Brno
vodohospodářské laboratoře
č. 1190

Ing. Marek Burian, Ph.D.
vedoucí útvaru vodohospodářských laboratoří

konec protokolu

Povodí Moravy, s.p., Dřevařská 11, 602 00 Brno
vodohospodářské laboratoře
www.pmo.cz, email: laboratorepm@pmo.cz

PŘÍLOHA K PROTOKOLU O ZKOUŠCE VZORKU ev.č. 9483/22

Pracovní list: příprava zkušebního vzorku dle ČSN EN 15002, dle vyhlášky č. 294/2005 Sb., 257/2009 Sb., 273/2021 Sb. a metodického pokynu MŽP č. 8

Vystavil : 3.10.2022 Králíčková Veronika, Ing. pracoviště Brno, Dřevařská 11, 602 00 Brno

Vzorek č.: **9483 / 2022** Místo odběru: **Nemilanka, Nemilany**

Záznam o přípravě zkušebního vzorku *parametr*		*postup, hodnota*
postup zmenšení velikosti částic:		rozmělnění v třecí misce
sušení:		lyofilizace
podíl frakce >10 mm (podíl nedrtitelné frakce) v % :		<5
způsob separace tuhých částic:		sítování
popis postupu lyofilizace a sítování:		dle PP 15
popis postupu rozkladu vzorku:		dle PP 16
datum přípravy zkušebního vzorku pro přípravu sušiny:		6.9.2022
datum přípravy zkušebního vzorku pro stanovení ukazatelů v pevné matrici:		19.9.2022
podmínky uchování zkušebních vzorků mezi uvedenými daty:		dle SOP 404, 405, 406
použitá zařízení:	lyofilizátor: mikrovlnné rozkladné zařízení: sušárna:	B/217 B/220 B/001

PROTOKOL O ODBĚRU PEVNÉ MATRICE

vodohospodářské laboratoře, pracoviště Brno

Povodí Moravy, s.p., Dřevařská 11, 602 00 Brno; www.pmo.cz; laboratorepm@pmo.cz

L 1190

Typ pevné matrice

☒ Sediment - dle SOP 404 (ČSN ISO 5667-12)

☐ Zemina - dle SOP 405 (vyhláška č. 275/1998 Sb., v platném znění)

☐ Kal - dle SOP 406 (ČSN EN ISO 5667-13)

Evidenční číslo 9423/19

19

Popis vzorkovaného souboru pevné matrice:

Sediment	mm	%	Druh sedimentu	Zemina
Balvany	>256		☒ Dnový	☐ Zemědělská – orná
Kameny	64-256		☐ Břehový	☐ Zemědělská – louka
Hrubý štěrk	16-64		☐ Nános	☐ Lesní
Štěrk	2-16		☐ Odvodněný	☐ Jiná
Písek	0.1-2	5		
Hlína a jíl	<0.1	95		
Suma:		100		

Hloubka vody: 5 - 80 cm

Popis terénního směsného vzorku:

Barva: 5G 2/1

Obsah vody: ☐ suchý ☐ vlhký ☒ zvodnělý ☐ tekutý

Zápach: BAHNITÝ

Zrnitost (odhad v %): bahno písek (0-4 mm) 100; štěrk (4-30 mm); kamení (>30 mm)

Příměsi: ROSTLINY

Další specifikace:

Objednatel: Ing. František Marcián

Název zakázky: objednávka ze dne 12. 8. 2022

Místo: Nemilanka Nemilany

Datum odběru: 6.9. 2022

Čas odběru (hod): 10⁰⁰ - 11.20

Plán/program vzorkování č.: SD11/Marcian_2022/B/PeM/76

Způsob odběru:

☐ Vzorek prostý

☒ Vzorek směsný - počet dílčích vzorků: 4

velikost dílčího vzorku (kg) ... 1 ...

Použité odběrové zařízení:

☐ Čelisťový drapák ☐ Jádrový vzorkovač

☒ Vzorkovač na tyči ☐ Jiné:

☐ Rýč, vrták, lopatka

Podmínky odběru: Teplota vzduchu (°C): 19,5

Teplota vody (°C): 16,1

Počasí: POLOOBLAČNO

Úprava vzorku: ☐ homogenizace ☐ kvartace

Teploměr: B/509 Měřil: PI

Použité vzorkovnice: Skleněná, plastová

Požadovaná stanovení:

☐ vyhláška č. 294/2005 Sb, příloha č. 10, ☐ tab. 10.1 ☐ tab. 10.2 ☐ tab. 10.3 ☐ tab. 10.4

☐ vyhláška č. 294/2005 Sb., příloha č. 4, ☐ tab. 4.1, příloha č. 2, ☐ tab. 2.1

☒ vyhláška č. 257/2009 Sb., ☒ příloha č. 1, ☐ příloha č. 5, 6 (sítování, Mehlich 3) – v případě mezideponie

☐ vyhláška č. 257/2009 Sb., ☐ příloha č. 3, ☐ příloha č. 5, 6 (sítování, Mehlich 3)

☐ vyhláška č. 437/2016 Sb., příloha č. 3

☐ vyhl. 273/2021, př. 5, tabulka 5.1, 5.2., 5.3. a 5.4

Poznámky: V případě že rozbor nevyjde, Vyhl. 273/2021, př. 5 a 10

Způsob uložení vzorku a doprava do laboratoře: chlazený termobox, automobil

Odběr provedl: Marcel Brůha **Podpis:** PI

Převzetí vzorku laboratoří: Marcel Brůha **Podpis:** 19

Datum: 6.9. 2022 Čas: 13.05

Přílohy: mapa

19

Povodí Moravy, s.p., vodohospodářské laboratoře, Dřevařská 11, 602 00 Brno

PRŮVODNÍ LIST ODBĚRU VZORKU SEDIMENTU

Oprávněná osoba k odběru vzorků sedimentu	Marcel Brůha Povodí Moravy, s.p. Dřevařská 11, 602 00 Brno, IČ 70 89 00 13
Vlastník nebo uživatel rybníka, nádrže nebo správce vodního toku	Povodí Moravy, s.p., Dřevařská 11, 602 00 Brno, IČ 70 89 00 13

Koryto vodního toku

Název toku	Nemilanka 10189783
Začátek úseku – ř. km	1,5
Konec úseku – ř. km	4,75
Číslo hydrologického pořadí	
Délka - m	3250
Investor odbahnění	Povodí Moravy, s.p., Dřevařská 11, 602 00 Brno, IČ 70 89 00 13

Číslo vzorku sedimentu	Datum odběru	Specifikace vzorku
9483		Hlína a jíl, písek, nános

Použité vzorkovací pomůcky: vzorkovač na tyči, lopatka, nerez kýbl

Vzorkoval: Marcel Brůha

Podpis:

V *Brně* dne *6.9.2022.*

Přílohy: Situační mapa s vyznačením odběrových míst.

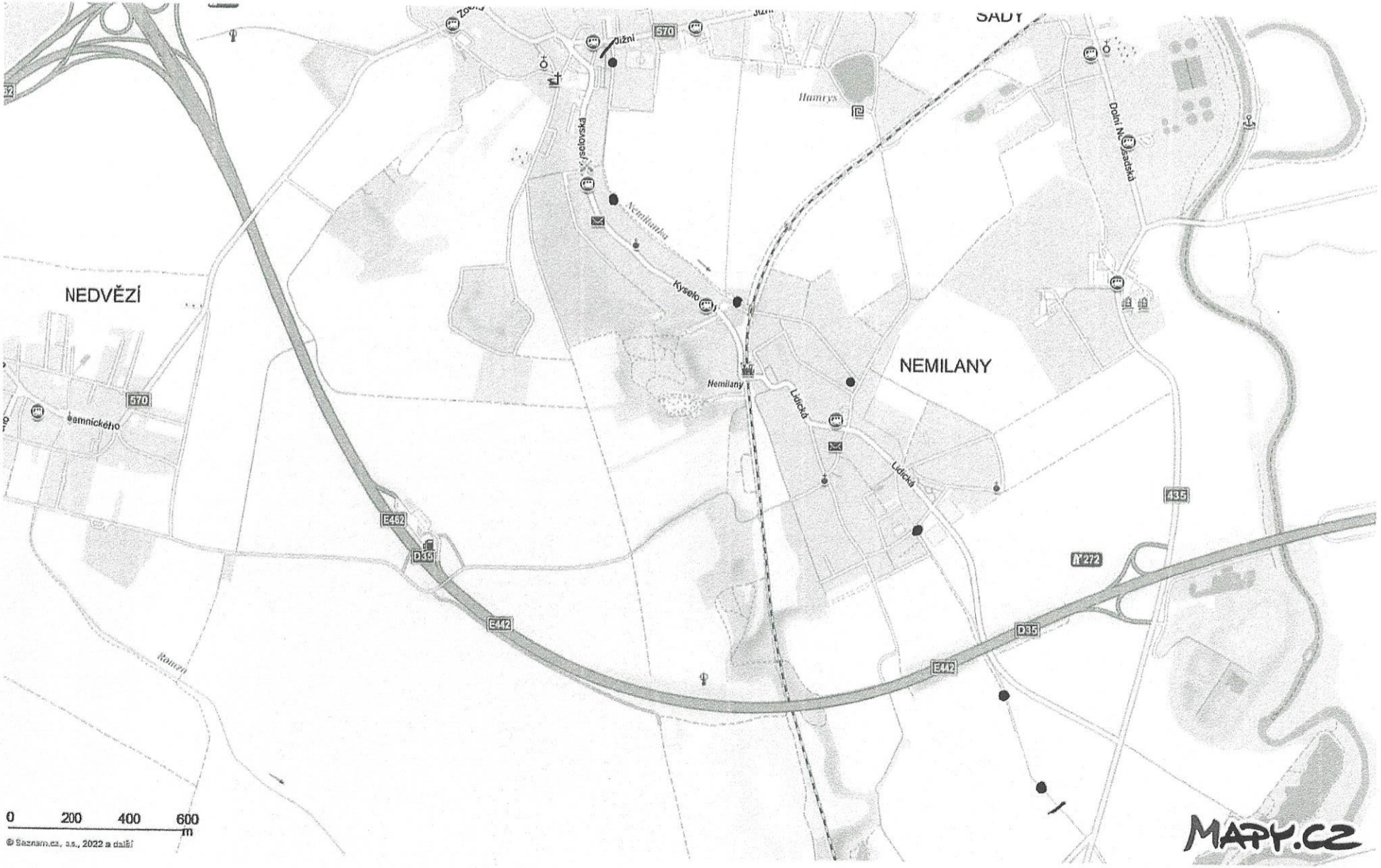
SADY
NEDVĚZÍ
NEMILANY
Nemilany
Kyselo
Lidická
Lidická
Hamrys
Jižní
570
570
E462
D35
E442
E442
D35
435
A 272
0 200 400 600 m
© Seznam.cz, a.s., 2022 a další
MAPY.CZ

ZÁPIS

z 1. výrobního výboru akce DVT Nemilanka – těžba sedimentů a oprava toku
které se konalo dne 8.8.2022 v Olomouci-Nemilanech.

Přítomni:
Martin Plachý, Martin Podola, Michal Tomáš (Povodí Moravy, s.p.), František Marcián (projektant)

V rámci výrobního výboru byl prohlédnut celý předmětný úsek toku Nemilanka.

Při pochůzce bylo zjištěno a dohodnuto:

- projektant má provedeno geodetické zaměření toku
- začátek úseku (ve směru po toku) je při vyústění ze zatrubnění na ul. Jižní v Olomouci-Nemilanech, konec úseku je v místě pravostranného bezejmenného přítoku, cca 300 m pod dálničním mostem.
- v úseku od vyústění po první propustek bude provedeno pročištění toku bez stabilizace paty svahu. V tomto úseku je koryto stabilní bez velkých nánosů. Dno je zpevněné bet. žlabovkami. Aby nedošlo k porušení žlabovek, a vzhledem k malé mocnosti nánosů, bude část čištění navržena ručně.
  V tomto úseku je požadováno spočítat hladinu při max. průtoku a posoudit, jak průtok ovlivňují mostky přes tok. Max. průtok je dán max. kapacitou zatrubnění.
- v úseku od prvního propustku po vtok do zatrubnění (BENEŠE) pod žel. tratí, bude odtěžen sediment a upraven příčný profil. Svahy břehů budou urovnány do jednotného sklonu a stabilizovány patkou z L.K. nad 200 kg.
- bude doplněno chybějící opevnění dna žlabovkami v objemu cca 15%.
- v úseku u hotelu GARDENPARK je pravý břeh vysoký, strmý a nestabilní. Zde bude nad kamennou patkou provedeno zpevnění břehu kamennou rovnaninou cca do úrovně mostku.
- v úseku zatrubnění ŽB profily BENEŠ (prochází pod žel. tratí) bude navrženo ruční pročištění tohoto zatrubnění.
- v úseku od výtoku ze zatrubnění profilu BENEŠ po vtok do zatrubnění na ul. Povelská jsou oba břehy nestabilní. Dochází k praskání levobřežní komunikace a nestabilitě pravobřežních plotů. V tomto úseku bude provedeno odtěžení sedimentů, stabilizace paty břehů patkou z L.K. nad 200 kg a dosypání břehů. V rámci zvýšení stability svahů je možno pracovat se šířkou dna, která je v současnosti vlivem eroze zvětšená.
- v úseku od výtoku ze zatrubnění po silniční most na ul. Lidická bude stejně jako v předchozím úseku odtěžen sediment a provedena stabilizace paty svahů patkou z lom. Kamene nad 200 kg a břehy upraveny do jednotného sklonu. V oblouku v pravém břehu nad silničním mostem bude navrženo nad patkou zpevnění břehu aby dále nedocházelo k jeho sesouvání a ohrožení stability zděného plotu na břehu. Rovněž bude odstraněn poškozený a nefunkční betonový sokl, který v současnosti svah přitěžuje.
- v úseku od silničního na ul. Lidická po silniční most na ul. U Sokolovny tok prochází zastavěnou částí, ploty zahrad sahají oboustranně až po břehovou hranu a celkově je k němu omezený přístup. V úseku bude odtěžen sediment, břehy budou stabilizovány patkou z L.K. a urovnány do jednotného sklonu. Vzhledem k omezené přístupnosti bude nutno navrhnout způsob provádění prací tak, aby byl sediment přesunut v korytě na místa, odkud bude možné ho naložit na dopravní prostředky a odvést. Stejně tak bude nutno navrhnout přísun materiálu k opevnění paty svahů.
- v posledním úseku od silničního mostu po konec opravy bude odstraněn sediment, stabilizovány paty svahů patkami z L.K. a urovnány břehy do jednotného sklonu, stejně jako v předešlých úsecích.
- v celé délce toku dojde k vykácení náletů z průtočného koryta. Rovněž budou vykáceny náletové dřeviny tam, kde ohrožují stabilitu břehů a tam, kde to bude nutné z důvodu přístupu ke korytu při čištění.
- sklony svahů budou v jednotlivých úsecích urovnány tak, aby byla zajištěna jejich maximální stabilita a zároveň nebylo zasaženo do jiných parcel, případně do plotů a zídek a nebyla narušena stabilita objektů na březích.

- tam, kde je úsek toku nebo zařízení v toku ve správě jiné organizace než Povodí Moravy, s.p., nebude navrženo čištění ani jiné opravy (propustky, zatrubněný úsek na ul. Povelská, úsek pod dálničním mostem, přítoky, vyústění kanalizací, opevnění pod mosty).
- Tam, kde je zjevné, že není možno se dostat mechanizací, bude navrženo ruční čištění. Jedná se o úseky toku pod mostky, které není možno jednoduše dočasně odstranit, nebo by manipulací došlo k jejich poškození.
- Na dalších výrobních výborech bude upřesněno členění stavby na stavební objekty, aby bylo případně možno práce provést na etapy.

Zapsal: Ing. František Marcián



ZÁPIS

20

z 2. výrobního výboru akce DVT Nemilanka – těžba sedimentů a oprava toku
které se konalo dne 14.11.2022 v Olomouci v zasedací místnosti sídla Povodí Moravy, s.p.

Přítomni:
Martin Plachý, Michal Tomáš (Povodí Moravy, s.p.), František Marcián (projektant)

Projektant představil návrh řešení.

Při pochůzce bylo zjištěno a dohodnuto:

- projektant má provedeno geodetické zaměření toku
- začátek úseku (ve směru po toku) je při vyústění ze zatrubnění na ul. Jižní v Olomouci-Nemilanech, konec úseku je v místě pravostranného bezejmenného přítoku, cca 300 m pod dálničním mostem.
- v úseku od vyústění po první propustek bude provedeno pročištění toku bez stabilizace paty svahu. V tomto úseku je koryto stabilní bez velkých nánosů. Dno je zpevněné bet. žlabovkami. Aby nedošlo k porušení žlabovek, a vzhledem k malé mocnosti nánosů, bude část čištění navržena ručně.
  V tomto úseku je požadováno spočítat hladinu při max. průtoku a posoudit, jak průtok ovlivňují mostky přes tok. Max. průtok je dán max. kapacitou zatrubnění.
- v úseku od prvního propustku po vtok do zatrubnění (BENEŠE) pod žel. tratí, bude odtěžen sediment a upraven příčný profil. Svahy břehů budou urovnány do jednotného sklonu a stabilizovány patkou z L.K. nad 200 kg.
- bude doplněno chybějící opevnění dna žlabovkami v objemu cca 15%.
- v úseku u hotelu GARDENPARK je pravý břeh vysoký, strmý a nestabilní. Zde bude nad kamennou patkou provedeno zpevnění břehu kamennou rovnaninou cca do úrovně mostku.
- v úseku zatrubnění ŽB profily BENEŠ (prochází pod žel. tratí) bude navrženo ruční pročištění tohoto zatrubnění.
- v úseku od výtoku ze zatrubnění profilu BENEŠ po vtok do zatrubnění na ul. Povelská jsou oba břehy nestabilní. Dochází k praskání levobřežní komunikace a nestabilitě pravobřežních plotů. V tomto úseku bude provedeno odtěžení sedimentů, stabilizace paty břehů patkou z L.K. nad 200 kg a dosypání břehů. V rámci zvýšení stability svahů je možno pracovat se šířkou dna, která je v současnosti vlivem eroze zvětšená.
- v úseku od výtoku ze zatrubnění po silniční most na ul. Lidická bude stejně jako v předchozím úseku odtěžen sediment a provedena stabilizace paty svahů patkou z lom. Kamene nad 200 kg a břehy upraveny do jednotného sklonu. V oblouku v pravém břehu nad silničním mostem bude navrženo nad patkou zpevnění břehu aby dále nedocházelo k jeho sesouvání a ohrožení stability zděného plotu na břehu. Rovněž bude odstraněn poškozený a nefunkční betonový sokl, který v současnosti svah přitěžuje.
- v úseku od silničního na ul. Lidická po silniční most na ul. U Sokolovny tok prochází zastavěnou částí, ploty zahrad sahají oboustranně až po břehovou hranu a celkově je k němu omezený přístup. V úseku bude odtěžen sediment, břehy budou stabilizovány patkou z L.K. a urovnány do jednotného sklonu. Vzhledem k omezené přístupnosti bude nutno navrhnout způsob provádění prací tak, aby byl sediment přesunut v korytě na místa, odkud bude možné ho naložit na dopravní prostředky a odvést. Stejně tak bude nutno navrhnout přísun materiálu k opevnění paty svahů.
- v posledním úseku od silničního mostu po konec opravy bude odstraněn sediment, stabilizovány paty svahů patkami z L.K. a urovnány břehy do jednotného sklonu, stejně jako v předešlých úsecích.
- v celé délce toku dojde k vykácení náletů z průtočného koryta. Rovněž budou vykáceny náletové dřeviny tam, kde ohrožují stabilitu břehů a tam, kde to bude nutné z důvodu přístupu ke korytu při čištění.
- sklony svahů budou v jednotlivých úsecích urovnány tak, aby byla zajištěna jejich maximální stabilita a zároveň nebylo zasaženo do jiných parcel, případně do plotů a zídek a nebyla narušena stabilita objektů na březích.

- tam, kde je úsek toku nebo zařízení v toku ve správě jiné organizace než Povodí Moravy, s.p., nebude navrženo čištění ani jiné opravy (propustky, zatrubněný úsek na ul. Povelská, úsek pod dálničním mostem, přítoky, vyústění kanalizací, opevnění pod mosty).
- Tam, kde je zjevné, že není možno se dostat mechanizací, bude navrženo ruční čištění. Jedná se o úseky toku pod mostky, které není možno jednoduše dočasně odstranit, nebo by manipulací došlo k jejich poškození.
- Na dalších výrobních výborech bude upřesněno členění stavby na stavební objekty, aby bylo případně možno práce provést na etapy.

20

Zapsal: Ing. František Marcián