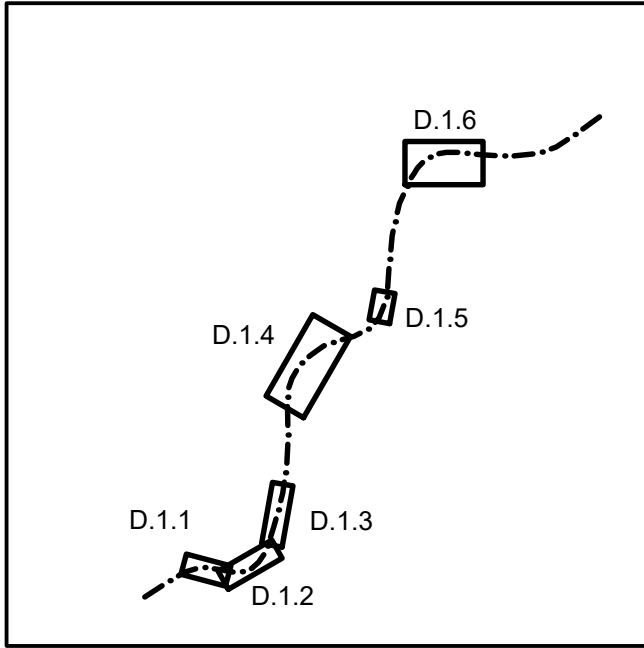




- Legenda:**
- návrhový stav
 - stávající stav
 - katastr nemovitostí
 - vedení NN, do 1 kW
 - sdělovací kabel, nadzemní
 - zához z lomového kamene s upraveným lícem a prolitím cementovou maltou MC-25 - efektivní zrna váhy 100 kg
 - sediment - písčité

Poznámky:
Zakreslení inženýrských sítí je pouze orientační. Zhotovitel provede vytyčení a navrhne příslušná opatření proti poškození v souladu s podmínkami správců sítí viz příloha E dokladová část.

Použitý kámen musí splňovat mimo jiné normu ČSN EN 13383-1 a ČSN EN 13383-2, kompletní specifikace viz B Souhrnná technická zpráva.



Kótováno v milimetrech, výškové kóty v metrech. Souřadný systém S-JTSK, výškový systém B.p.v.				 Povodí Labe, státní podnik Vita Nejedlého 951/8 Slezské Předměstí 500 03 Hradec Králové		
Ved. odd. proj.	Ing. P. Vávra	Autor. inženýr	Ing. S. Winkler	 POVODÍ LABE	Datum únor 2025	
Vypracoval	Ing. S. Winkler	Zodp. proj.	Ing. S. Winkler			Formát 5xA4
Kraj: Pardubický	Obec: Otradov	K.Ú.: Otradov (716626)				Stupeň dok. ZD
Investor: Povodí Labe, státní podnik				Pořadové číslo 3738	Číslo stavby 129251013 229251002 Č. přílohy D.1.3	
Název akce:				Měřítko 1:100		
Krounka, Otradov, obnova opevnění a odstranění nánosů v ř.km 15,200 - 16,600						
Obsah:						
Přehledná situace						