

PŮVODNÍ KORYTO ŘEČICKÝ POTOK:

- šířka ve dně:	0,8 m
- sklon břehů:	1:1,5
- hloubka koryta:	až 1,5 m
- způsob opevnění:	kamenná dlažba na suchu, ve dně kameny na štět
- podélný sklon:	5,8-56‰

- šířka ve dně: 0,8 m
- skloný břež: 1:1,5
- hloubka koryta: až 1,5 m
- způsob opěvnění: kamenná dlažba na sucho, ve dně kameny na štět
- podélný sklon: 19,28 ‰

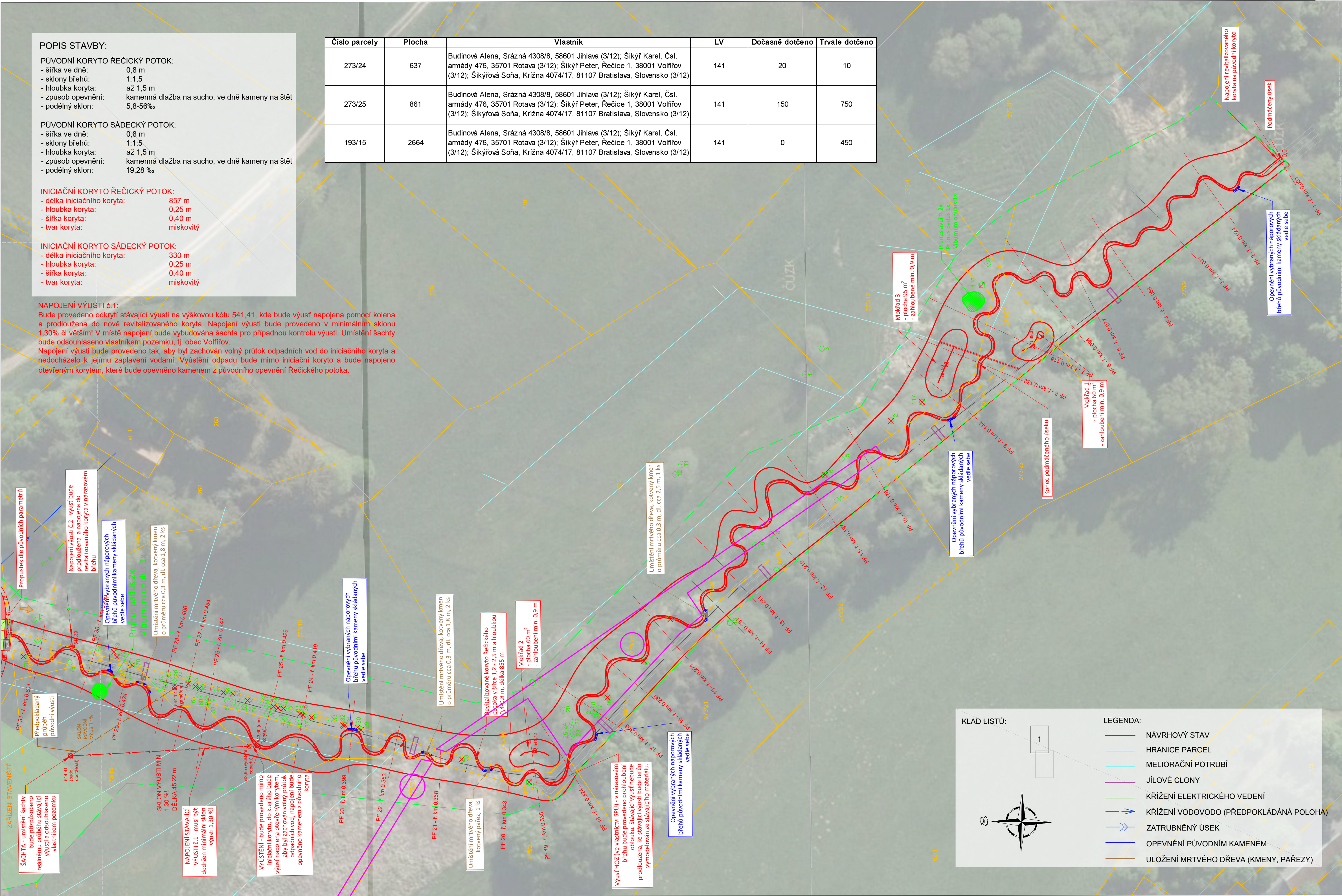
- dĺžka iniciačného koryta: 857 m
- hĺbka koryta: 0,25 m
- šírka koryta: 0,40 m
- tvar koryta: miskovitý

- délka iniciačního koryta: 330 m
- hloubka koryta: 0,25 m
- šířka koryta: 0,40 m
- tvar koryta: miskovitý

Číslo parcely	Plocha	Vlastník	LV	Dočasné dotčeno	Trvale dotčeno
273/24	637	Budinová Alena, Srážná 4308/8, 58601 Jihlava (3/12); Šikýř Karel, Čsl. armády 476, 35701 Rotava (3/12); Šikýř Peter, Rečice 1, 38001 Volpířov (3/12); Šikýřová Soňa, Křižna 4074/17, 81107 Bratislava, Slovensko (3/12)	141	20	10
273/25	861	Budinová Alena, Srážná 4308/8, 58601 Jihlava (3/12); Šikýř Karel, Čsl. armády 476, 35701 Rotava (3/12); Šikýř Peter, Rečice 1, 38001 Volpířov (3/12); Šikýřová Soňa, Křižna 4074/17, 81107 Bratislava, Slovensko (3/12)	141	150	750
193/15	2664	Budinová Alena, Srážná 4308/8, 58601 Jihlava (3/12); Šikýř Karel, Čsl. armády 476, 35701 Rotava (3/12); Šikýř Peter, Rečice 1, 38001 Volpířov (3/12); Šikýřová Soňa, Křižna 4074/17, 81107 Bratislava, Slovensko (3/12)	141	0	450

Bude provedeno odkrytí stálajúcí výusti na výškovej kote 541,41, kde bude výustň napojena pomocou sklonu a predĺženou do novej rekonštruovanej koryty. Napojení výusti bude provedeno v minimálnom sklonu 1,30‰ či väčšim. V mieste napojení bude vybudovaná šachta pro prípadnú kontrolu výusti. Umiestnení šachty bude odsouhlaseno vlastníkom pozemku, tj. obec Volpšov.

Napojení výusti bude provedeno tak, aby byl zachován výtok odpadných vod do iniciačného koryta a nedocházelo k jejím zaplavení vodami. Výústění odpadu bude mimo iniciační koryto a bude napojeno otevřeným korytem, které bude opěvněno kamenem z původního opěvnění Řečického potoka.



M 1 :500

Investor stavby:
Povodí Moravy, s.p., Dřevařská 11, 602 00 Brno

Vlastník pozemku:
Budínová Alena, Srážná 4308/8, 58601 Jihlava (3/12); Šikýř Karel, Čsl. armády 476, 35701 Rotava (3/12); Šikýř Peter, Řečice 1, 38001 Volfířov (3/12); Šikýřová Soňa, Křížna 4074/17, 81107 Bratislava, Slovensko (3/12)

Dočasně dotčené parcely: 273/24; 273/25
Trvale dotčené parcely: 273/24; 273/25; 193/15
Katastrální území: Řečice (744816)


Činnosti na pozemku:
Kácení běhového porostu, vymodelování iniciačního koryta, terénní úpravy, ohumusování a osetí pozemku.

Vyřazení vlastníka:

1. Vlastník prohlašuje, že má ve svém vlastnictví výše uvedené pozemky.
2. Vlastník souhlasí s provedením stavebního záměru podle §184, zákona č. 283/2001 Sb. ve znění pozdějších předpisů dle rozsahu tohoto situačního výkresu.
3. Vlastník dále souhlasí se vstupem na výše uvedené pozemky, za účelem přístupu ke stavbě dle rozsahu na situačním výkresu.
4. Vlastník souhlasí s provedením revitalizace Řečického a Sáddeckého potoka na jeho pozemcích, bez prodeje pozemků s podmínkou 10ti leté udržitelnosti záměru.
5. Vlastník souhlasí s kácení dřevin rostoucích mimo les podle §8, zákona 114/1992 Sb., o ochraně přírody a krajiny ve znění pozdějších předpisů.

SOUHLASÍM S NAVRHOVANÝM ZÁMĚREM DLE ROZSAHU SITUAČNÍHO VÝKRESU.




Dne: 11. 11. 2024

Podpis: 

Podpis: Šikýř Karel

Datum narození: 10. 4. 1952

Kontakt (email/mobil): ŠIKÝŘK@VOLNTY.CZ

VYPRACOVALA:		ZODP. PROJEKTANT:		POVODÍ MORAVY, S.P.				
Ing. LUCIE SEIFERTOVÁ		Ing. ALEŠ ZÁRUBA		ZÁVOD DYJE, HUSOVA 760, 675 71 NÁMĚŠT NAD OSLAVOU T +420 565 382 643, seifertova@pmo.cz				
								
INVESTOR: POVODÍ MORAVY, S.P., DŘEVAŘSKÁ 14, 602 00 BRNO								
STAVBA: Řečický a Sádecký p., Řečice-Sádky, revitalizace toku SITUACE STAVBY, část 2				FORMÁT		420 x 630 mm	ČÍSLO PARÉ	
				STUPEŇ		DSP/DPS		
				DATUM		09/2024		
				MĚŘÍTKO		1:500		
						kótováno v	m	
		Č. ZAKÁZKY	-					
		Č. VÝKRESU			C.2.2			