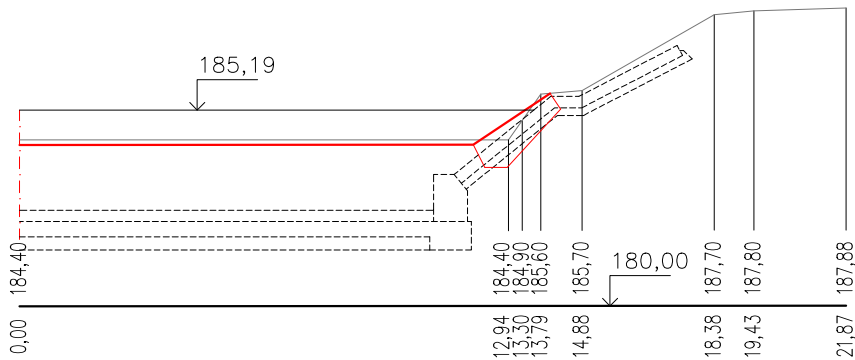


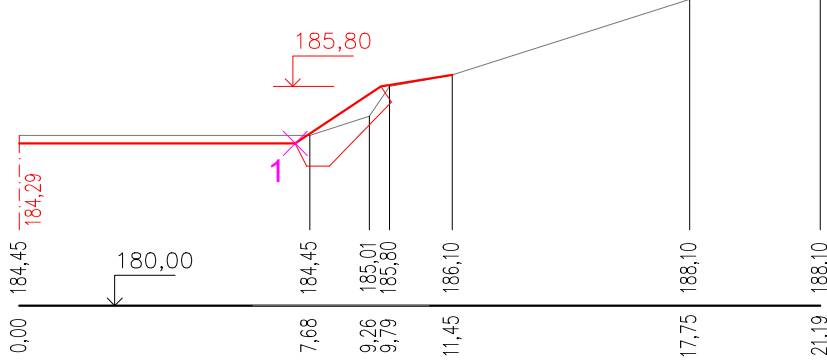
PP14 km 2,8592  
1:200

VÝKOP 1,58m3/bm  
ZÁSYP 0,00m3/bm



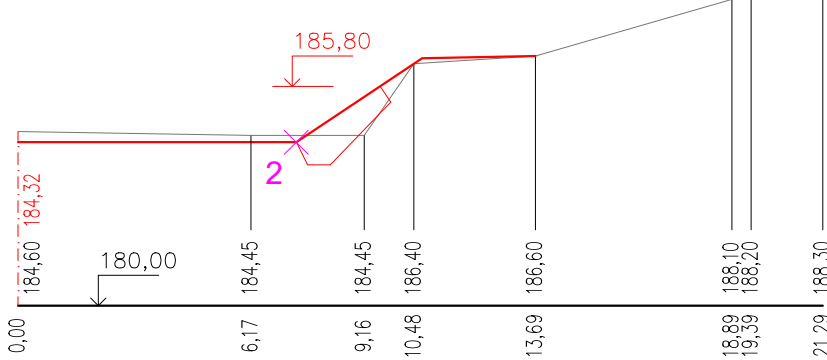
PP15 km 2,8806  
1:200

VÝKOP 1,47m3/bm  
ZÁSYP 0,06m3/bm



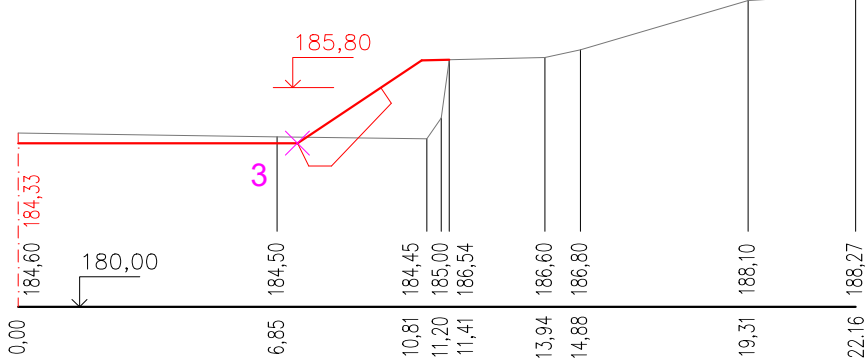
PP16 km 2,9028  
1:200

VÝKOP 0,88m3/bm  
ZÁSYP 0,46m3/bm



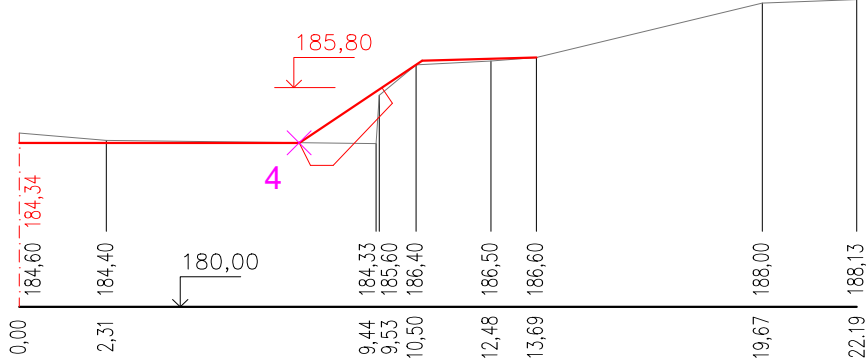
PP17 km 2,9123  
1:200

VÝKOP 0,84m3/bm  
ZÁSYP 3,07m3/bm

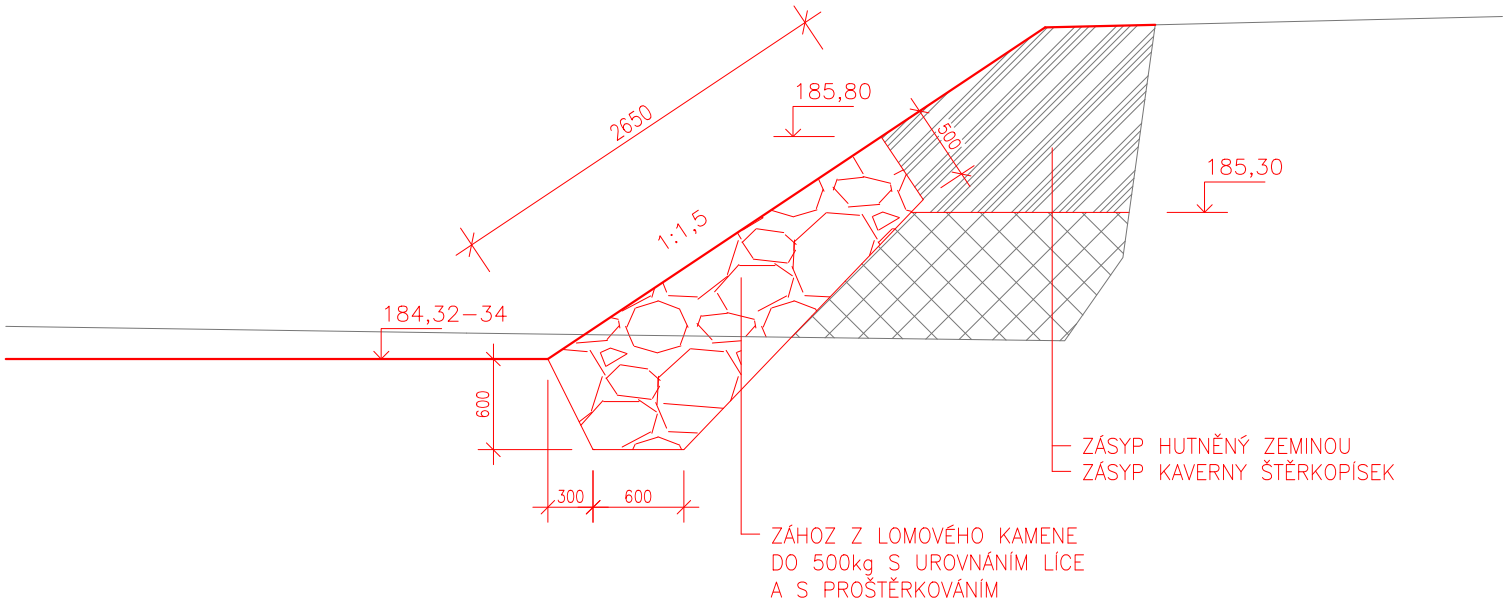


PP18 km 2,9218  
1:200

VÝKOP 0,62m3/bm  
ZÁSYP 0,45m3/bm





VZOROVÝ ŘEZ KAVERNOU  
1:50



SEZNAM VYTYČOVACÍCH BODŮ

- 1 -530125.3980 -1166447.2167
- 2 -530103.6230 -1166447.8974
- 3 -530094.1238 -1166447.7708
- 4 -530084.6246 -1166447.6441
- 5 -530073.0936 -1166445.3067 (UKONČENÍ OPRAVY)

Zodpovědný pracovník	Vypracoval		 <b>AQUA CENTRUM</b> Břeclav s.r.o.	
Ing. Milan Bartolšic	Ing. Jan Varadínek			
Investor: Povodí Moravy, s.p., Dřevařská 11, 60200 Brno				Kapusty 27, 690 06 Břeclav IČO 60710063, DIČ CZ60710063 tel.: 519 333 689, email: aqc@wo.cz
Akce: <b>Dřevnice, Upr. Dřevnice Otrokovice,</b> <b>km 2,865-2,935, oprava stupně, odstranění nánosů</b> <b>DOKUMENTACE PRO PROVÁDĚNÍ STAVBY</b>			Formát	
			Datum	duben 2025
			Číslo stavby	
Příloha: <b>SO03 - OPRAVA POŠKOZENÉHO PRAVÉHO BŘEHU</b> <b>PP14 – PP18, VZOROVÝ ŘEZ KAVERNOU</b>			Měřítko	Číslo přílohy
			1:200, 1:50	<b>D.1.1.3.8</b>