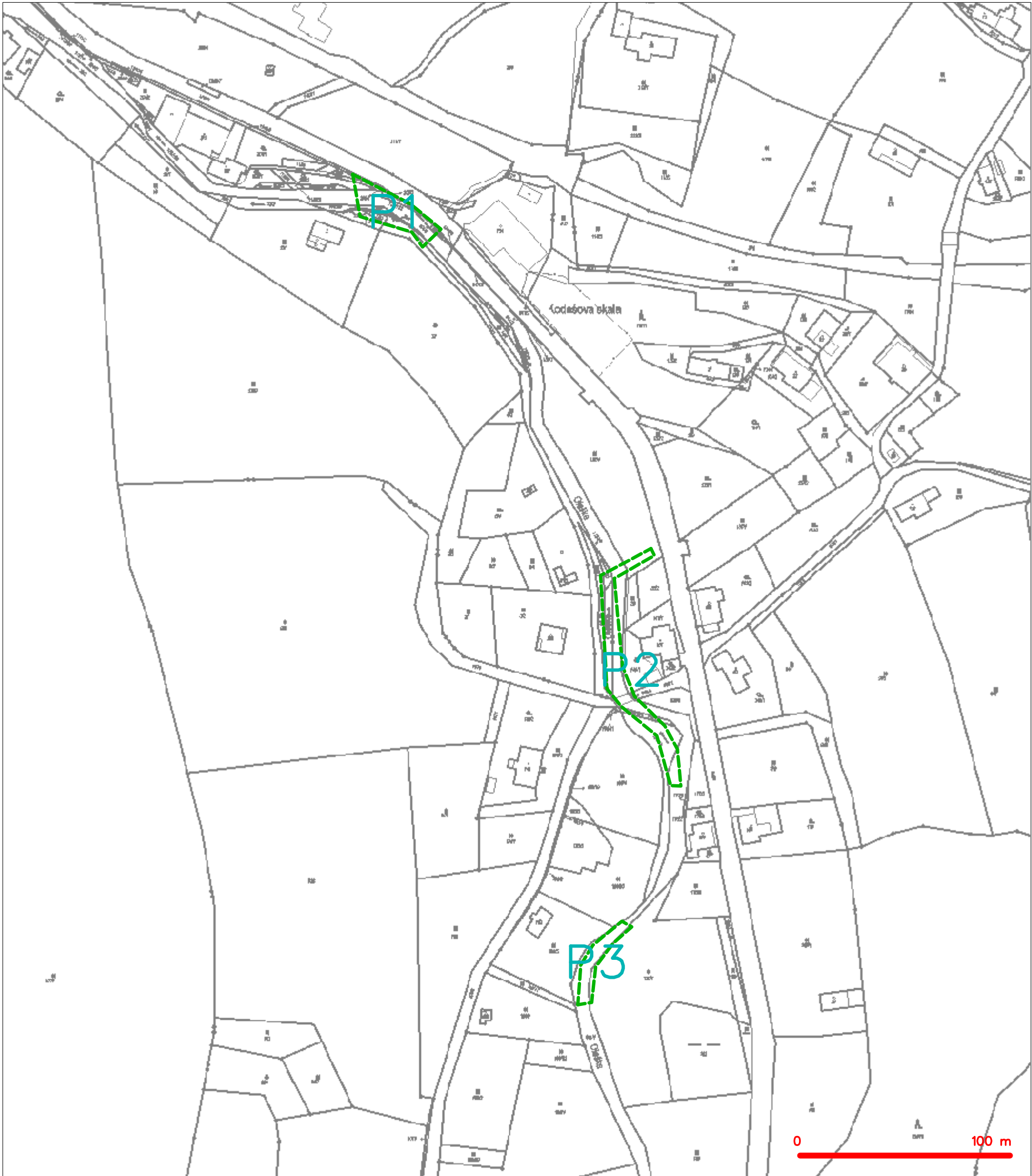


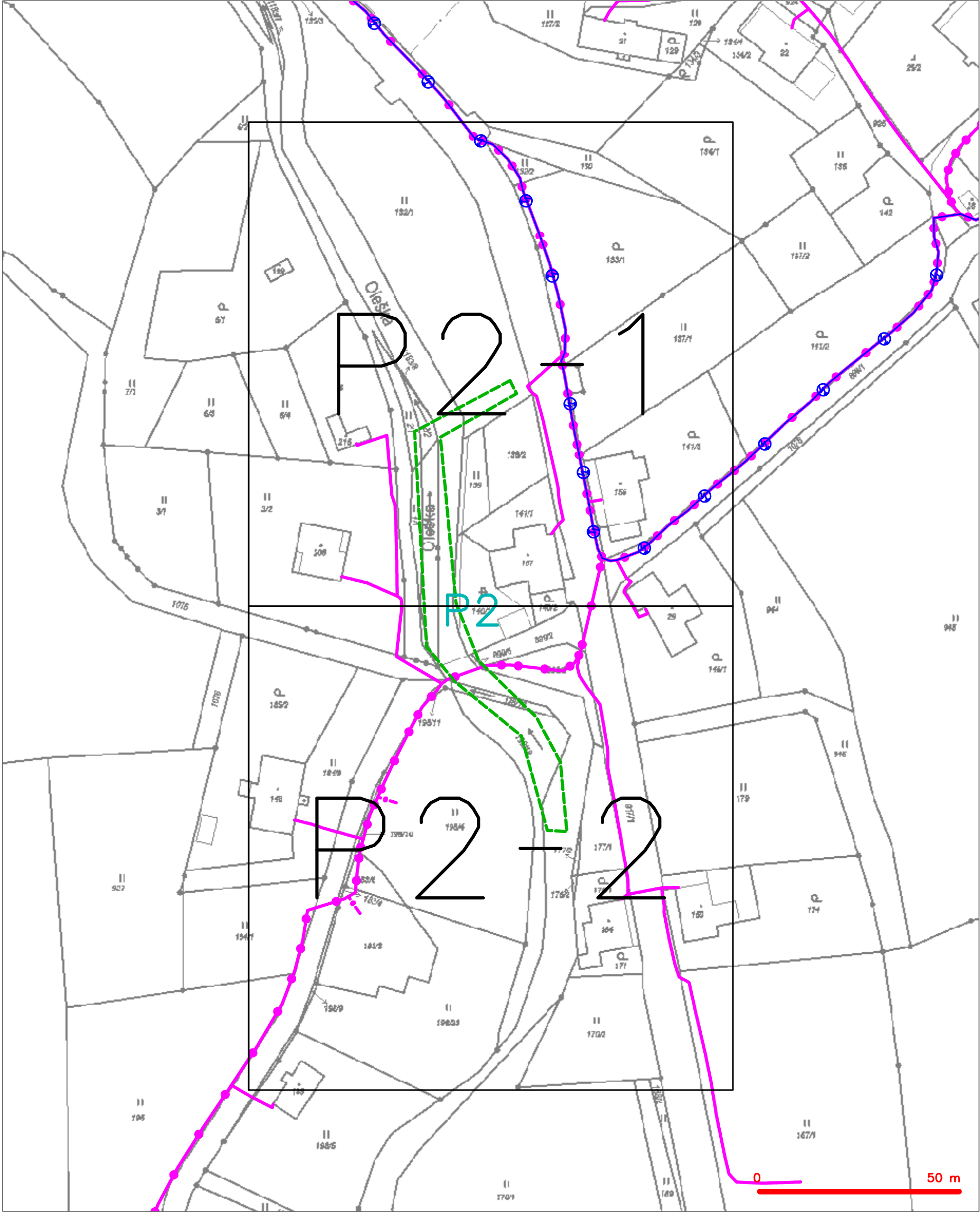
SITUAČNÍ VÝKRES - ZÁJMOVÉ ÚZEMÍ



LEGENDA  
----- hranice zájmového území k vyjádření

  
CETIN a.s.  
Českomoravská 2510/19, Libeň  
190 00 Praha 9  
DIČ: CZ04084063  
102

SITUAČNÍ VÝKRES - POLYGON 1

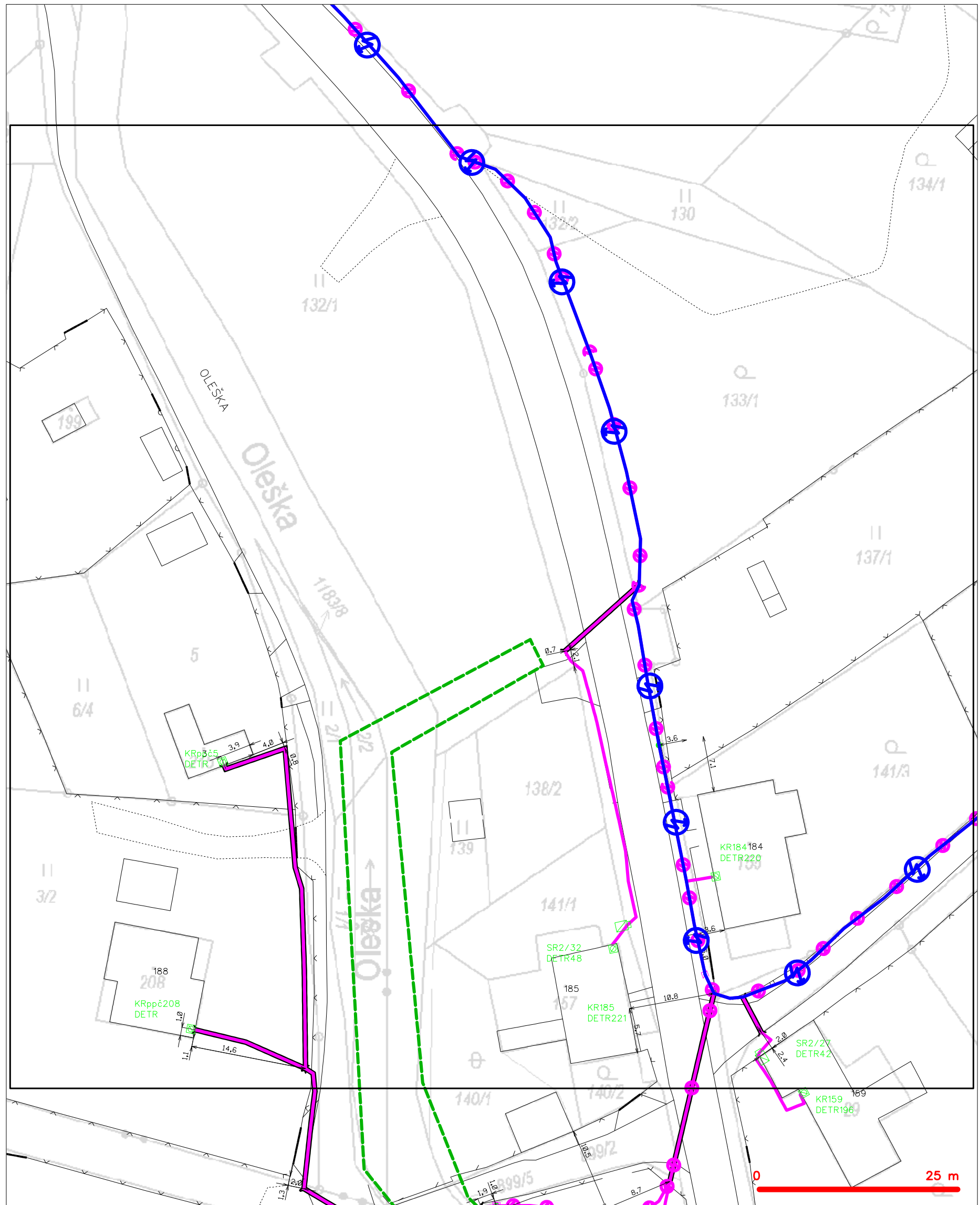


LEGENDA









- |  |   |  |   |
|--|---|--|---|
|  | hranice zájmového území k vyjádření           |  | nezaměřený průběh optického kabelu, HDPE trubky |
|  | NV přípojka, území s NV přípojkou CETIN       |  | nebo souběh optického a metalického kabelu      |
|  | zaměřený průběh metalického kabelu            |  | radiové sítě, ochranné pásmo radiové sítě       |
|  | zaměřený průběh optického kabelu, HDPE trubky |  | nadzemní sítě                                   |
|  | nebo souběh optického a metalického kabelu    |  | neprovazované sítě                              |
|  | nezaměřený průběh metalického kabelu          |  | podzemní sítě cizí                              |
|  | nadzemní sítě cizí                            |  | sítě s NV                                       |



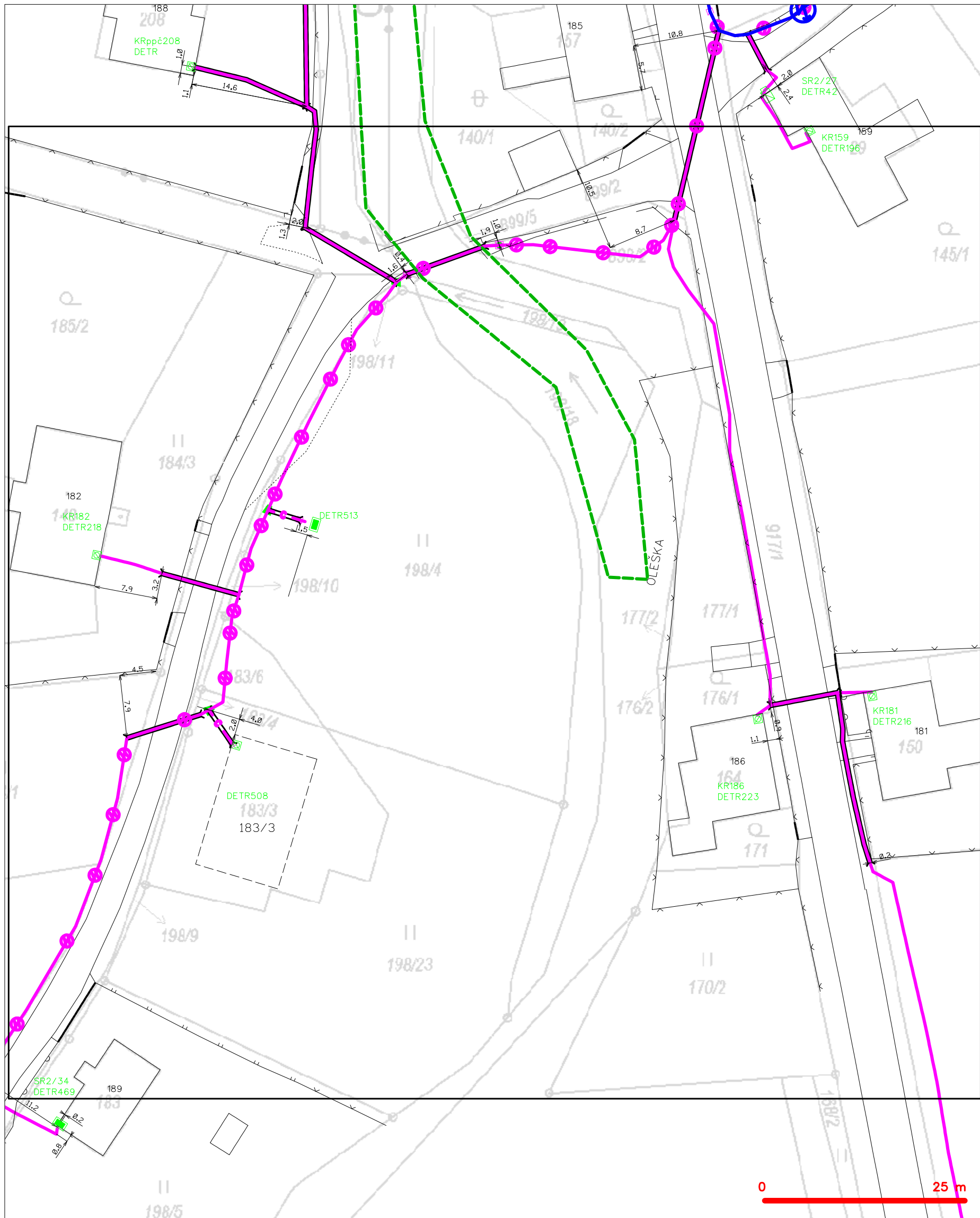
SITUAČNÍ VÝKRES - POLYGON 2, list kladu P2-1



## LEGENDA

- |   |  |   |  |
|---|--|---|--|
|  | hranice zájmového území k vyjádření  |  | nezaměření průběh optického kabelu, HDPE trubky nebo souběh optického a metalického kabelu |
|  | NV přípojka, území s NV přípojkou ČETIN  |  | radiové síť, ochranné pásmo radiové sítě   |
|  | zaměření průběh metalického kabelu   |  | podzemní síť   |
|  | zaměření průběh optického kabelu, HDPE trubky nebo souběh optického a metalického kabelu |  | neprovazované síť  |
|  | nezaměření průběh metalického kabelu   |  | podzemní síť cizí  |
|  | podzemní síť cizí  |  | síť s NV   |

SITUAČNÍ VÝKRES - POLYGON 2, list kladu P2-2

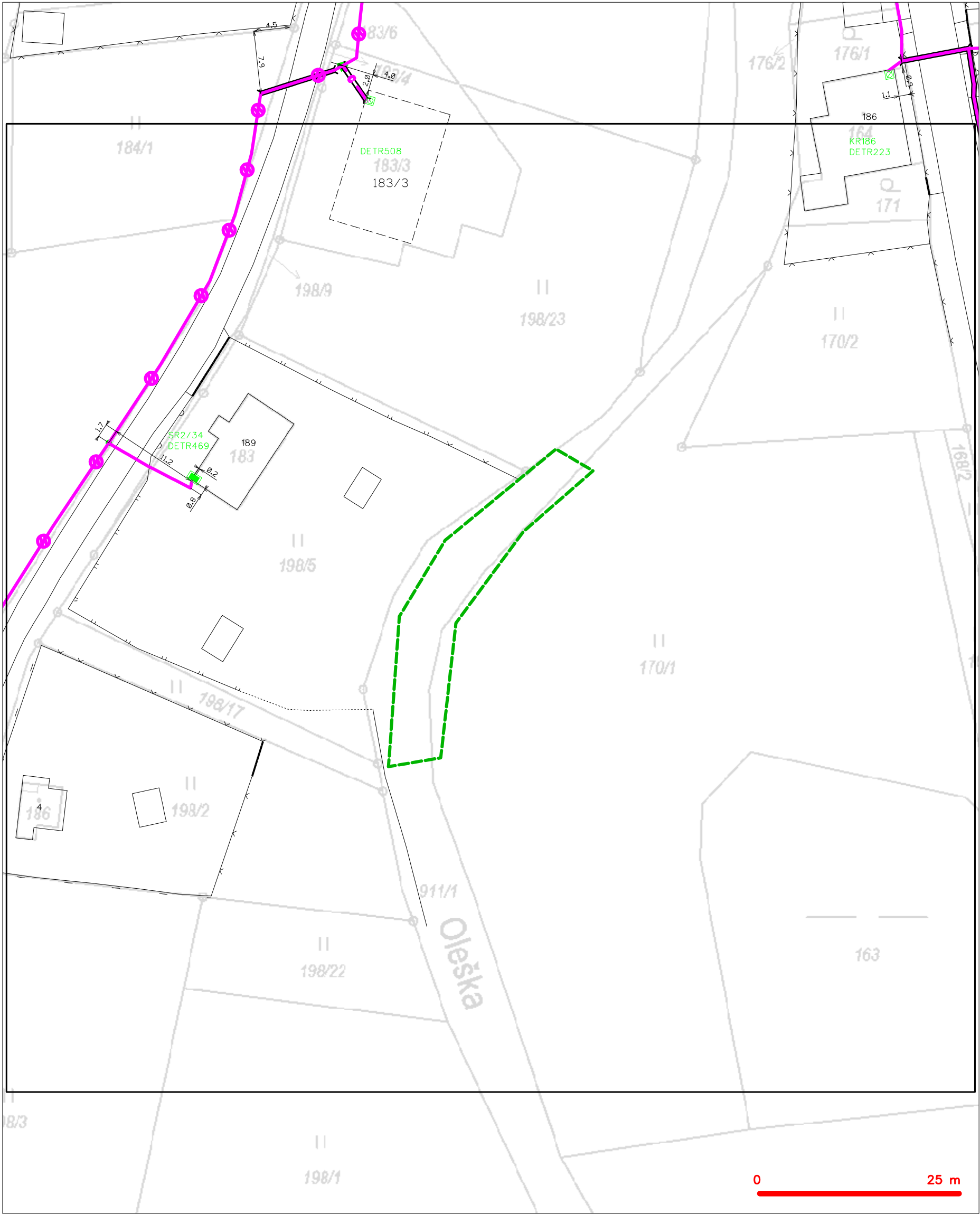


LEGENDA

- hranice zájmového území k vyjádření
- NV přípojka, území s NV přípojkou CETIN
- zaměřený průběh metalického kabelu
- zaměřený průběh optického kabelu, HDPE trubky nebo souběh optického a metalického kabelu
- nezaměřený průběh metalického kabelu
- nadzemní síť cizí

- nezaměřený průběh optického kabelu, HDPE trubky nebo souběh optického a metalického kabelu
- radiové sítě, ochranné pásmo radiové sítě
- nadzemní síť
- neprovozované sítě
- podzemní síť cizí
- síť s NV
- ===== kolektor, kabelovod

SITUAČNÍ VÝKRES - POLYGON 3



LEGENDA

- |  |   |  |   |
|--|---|--|---|
|  | hranice zájmového území k vyjádření           |  | nezaměřený průběh optického kabelu, HDPE trubky |
|  | NV přípojka, území s NV přípojkou CETIN       |  | nebo souběh optického a metalického kabelu      |
|  | zaměřený průběh metalického kabelu            |  | radiové sítě, ochranné pásmo radiové sítě       |
|  | zaměřený průběh optického kabelu, HDPE trubky |  | nadzemní sítě                                   |
|  | nebo souběh optického a metalického kabelu    |  | neprovazované sítě                              |
|  | nezaměřený průběh metalického kabelu          |  | podzemní sítě cizí                              |
|  | nadzemní sítě cizí                            |  | sítě s NV                                       |



## VOYJÁDŘENÍ O POLOZE SÍŤE ELEKTRONICKÝCH KOMUNIKACÍ

a

### A VŠEOBECNÉ PODMÍNKY OCHRANY SÍŤE ELEKTRONICKÝCH KOMUNIKACÍ

toto Vyjádření o poloze sítě elektronických komunikací („Vyjádření“) a Všeobecné podmínky ochrany sítě elektronických komunikací, které jsou přílohou Vyjádření („Všeobecné podmínky ochrany“) vydává s odvoláním na příslušná ustanovení zákona č. 127/2005 Sb., o elektronických komunikacích a o změně některých souvisejících zákonů (zákon o elektronických komunikacích), ve znění pozdějších předpisů („ZoEK“), na příslušná ustanovení zákona č. 283/2021 Sb., stavební zákon, ve znění pozdějších předpisů („Stavební zákon“) a na příslušná ustanovení zákona č. 89/2012 Sb., občanský zákoník, ve znění pozdějších předpisů („Občanský zákoník“) společnost CETIN a.s., IČO: 04084063 („CETIN“).

Číslo jednací: 131836/25

Číslo žádosti: 0125 018 187 („Žádost“)

Název akce („Stavba“)	Oleška, Heřmanice, obnova koryta v ř. km 2,000 ? 2,500	
Důvod Vyjádření	Žádost o povolení záměru nebo odstranění stavby, zařízení nebo terénní úpravy dle Stavebního zákona	
Žadatel	Povodí Labe, státní podnik	
Stavebník	Povodí Labe, státní podnik	
Zájmové území	Okres	Liberec
	Obec	Heřmanice
	Kat. území / č. parcely	Heřmanice u Frýdlantu; Kristiánov
Platnost Vyjádření	14. 5. 2027 („Den pozbytí platnosti Vyjádření“)	

#### 1. Definice

##### 1.1. Pro účely Vyjádření:

**Důvod Vyjádření** znamená důvod pro vydání Vyjádření určený Žadatelem v Žádosti;

**POS** znamená osobu určenou v čl. 2 Všeobecných podmínek ochrany;

**SEK** znamená komunikační vedení a zařízení sítě elektronických komunikací společnosti CETIN;

**Situační výkres** znamená výkres s výřezy účelové mapy SEK, který je přílohou Vyjádření;

**Stavebník** znamená (i) osobu určenou ve Vyjádření, (ii) Žadatele, (iii) a rovněž osobu, o které tak stanoví Stavební zákon;

**Zájmové území** znamená území určené a označené Žadatelem v Žádosti;

**Žadatel** znamená osobu určenou ve Vyjádření.

#### 2. Vyjádření

- 2.1. Na základě všech údajů Žadatelem v Žádosti uvedených, a na základě údajů, které společnost CETIN eviduje o SEK v Zájmovém území ke dni podání Žádosti,

společnost CETIN:

- potvrzuje, že v Zájmovém území **je umístěno SEK, v rozsahu určeném v Situačním výkresu;**
- souhlasí**, aby Stavebník, za splnění podmínek určených v odst. 2.1 písm. c) Vyjádření, v Zájmovém území provedl Stavbu;
- určuje pro ochranu SEK podmínky určené ve Všeobecných podmínkách ochrany;
- určuje, že přeložení SEK, je-li nezbytné, zajistí společnost CETIN, a to na základě písemné smlouvy uzavřené mezi společnostmi CETIN a stavebníkem Stavby;
- upozorňuje, že přeložení SEK nesmí být provedeno, bez toho, aniž by mezi společnostmi CETIN a stavebníkem Stavby byla uzavřena písemná smlouva o přeložení SEK.

#### 3. Ostatní

Číslo jednací: 131836/25

Číslo žádosti: 0125 018 187

- 3.1. Vyjádření je platné pouze pro Zájmové území a pro Důvod Vyjádření.
- 3.2. V Den pozbytí platnosti Vyjádření pozbývá Vyjádření platnosti.
- 3.3. Ke zpracování Vašich osobních údajů dochází vždy v souladu s platnými právními předpisy. Konkrétní zásady a podmínky zpracování osobních údajů společností CETIN jsou dostupné na stránce <https://www.cetin.cz/zasady-ochrany-osobnich-udaju>.
- 3.4. V případě dotazů k Vyjádření kontaktujte prosím asistenční linku **+420 800 630 630**.

**Přílohami Vyjádření jsou:**

- *Všeobecné podmínky ochrany*
- *Informace k vytyčení SEK*
- *Situační výkres (obsahuje Zájmové území a výřezy účelové mapy SEK)*

Vyjádření vydala společnost CETIN dne: 14. 5. 2025.



CETIN a.s.  
Českomoravská 2510/19, Libeň  
190 00 Praha 9  
DIČ: CZ04084063

102



**VŠEOBECNÉ PODMÍNKY OCHRANY SÍTĚ ELEKTRONICKÝCH KOMUNIKACÍ společnosti CETIN****1. PLATNOST A ÚČINNOST VŠEOBECNÝCH PODMÍNEK OCHRANY**

- 1.1. Tyto Všeobecné podmínky ochrany sítě elektronických komunikací (dále jen „VPO“) jsou přílohou Vyjádření.
- 1.2. V případě rozporu mezi Vyjádřením a VPO má přednost Vyjádření, pokud není VPO výslovně určeno jinak.
- 1.3. VPO nabývají účinnosti okamžikem odeslání Vyjádření na adresu elektronické pošty nebo adresu pro doručení prostřednictvím poštovní přepravy, určenou Žadatelem v Žádosti.

**2. DEFINICE**

- 2.1. Pro účely VPO:

„**CETIN**“ znamená obchodní korporace CETIN a.s., IČO: 04084063;  
„**Den**“ znamená kalendářní den;  
„**Kabelovod**“ znamená věc nemovitou sestávající z tělesa kabelovodu a kabelových komor, sloužící k zatahování kabelů a ochranných trubek;  
„**Občanský zákoník**“ znamená zákon č. 89/2012 Sb., občanský zákoník, ve znění pozdějších předpisů;  
„**POS**“ znamená Petr Ježek, tel.: 602 413 278, e-mail: petr.jezek@cetin.cz, a to ke dni vydání Vyjádření;  
„**Pracovní den**“ znamená Den, kromě soboty, neděle, a státních svátků a ostatních svátků dle zákona č. 245/2000 Sb., o státních svátcích, o ostatních svátcích, o významných dnech a o dnech pracovního klidu, ve znění pozdějších předpisů;  
„**Příslušné požadavky**“ znamená jakýkoli a každý příslušný právní předpis, vč. technických norem, nebo normativní právní akt veřejné správy či samosprávy, nebo jakékoli rozhodnutí, povolení, souhlas nebo licenci, včetně podmínek, které s ním souvisí;  
„**Překládka**“ znamená stavbu spočívající ve změně trasy nebo místa umístění SEK;  
„**SEK**“ znamená komunikační vedení a zařízení sítě elektronických komunikací společnosti CETIN;  
„**Stavba**“ znamená stavbu určenou Vyjádřením, a rovněž stavbu, o které tak stanoví Stavební zákon;  
„**Stavebník**“ znamená (i) osobu určenou ve Vyjádření, (ii) Žadatele, (iii) osobu, o které tak stanoví Stavební zákon, (iv) osobu Stavebníkem pověřenou či zmocněnou;  
„**Stavební zákon**“ znamená zákon č. 283/2021 Sb., stavební zákon, ve znění pozdějších předpisů;  
„**Vyjádření**“ znamená vyjádření o poloze sítě elektronických komunikací vydané společností CETIN dne 14. 5. 2025 pod č.j. 131836/25;  
„**Zájmové území**“ znamená území určené a označené Žadatelem v Žádosti;  
„**Situační výkres**“ znamená výkres s výřezy účelové mapy SEK, který je přílohou Vyjádření;  
„**ZoEK**“ znamená zákon č. 127/2005 Sb., o elektronických komunikacích a o změně některých souvisejících zákonů (zákon o elektronických komunikacích), ve znění pozdějších předpisů;  
„**Žadatel**“ znamená osobu určenou ve Vyjádření;  
„**Žádost**“ znamená Žádost určenou ve Vyjádření.

**3. OBECNÁ PRÁVA A POVINNOSTI STAVEBNÍKA**

- 3.1. SEK je obecně prospěšným zařízením, zřízeným a provozovaným ve veřejném zájmu, a je chráněno Příslušnými požadavky.
- 3.2. SEK je chráněna ochranným pásmem, jehož šíře činí šíři určenou ZoEK a/nebo šíři určenou rozhodnutím o ochranném pásmu, vydaným dle Stavebního zákona.
- 3.3. Stavebník je povinen při provádění Stavby a jakýchkoliv jiných dalších prací, při odstraňování havárií, a projektování staveb, řídit se Příslušnými požadavky, správnou praxí v oboru stavebnictví a technologickými postupy, a je povinen učinit veškerá nezbytná opatření vyžadovaná ZoEK, a Příslušnými požadavky k ochraně SEK před poškozením. Povinnost Stavebníka dle odst. 3.3. VPO se vztahuje rovněž na SEK umístěné a provozované mimo Zájmové území.
- 3.4. Stavebník je povinen rozpor mezi údaji v Situačním výkresu a skutečným stavem, bez zbytečného odkladu, nejpozději Den následující po zjištění, oznámit POS.
- 3.5. Stavebník je povinen poškození či krádež SEK bez zbytečného odkladu, nejpozději Den následující po zjištění, telefonicky oznámit dohledovému centru společnosti CETIN na telefonní číslo +420 238 464 190.
- 3.6. Požaduje-li Stavebník, aby se společnost CETIN jako účastník správního řízení, pro jehož účely bylo vydáno Vyjádření, vzdala práva na odvolání proti rozhodnutí vydanému ve správním řízení, má právo kontaktovat POS.

**4. PRÁVA A POVINNOSTI STAVEBNÍKA PŘI PROJEKTOVÁNÍ A PŘÍPRAVĚ STAVBY**

- 4.1. Při projektování Stavby je Stavebník povinen zajistit, aby projektová dokumentace Stavby a) zohledňovala veškeré požadavky na ochranu SEK vyplývající z Příslušných požadavků, ze ZoEK a ze Stavebního zákona, b) respektovala správnou praxi v oboru stavebnictví a technologické postupy a c) umožňovala, aby i po provedení a umístění Stavby dle projektové dokumentace byla společnost CETIN schopna bez jakýchkoliv omezení a překážek provozovat SEK, provádět jeho údržbu a opravy.
- 4.2. Není-li projektovou dokumentací zajištěno splnění všech požadavků určených v odst. 4.1. VPO, vyvolá Stavebník Překládku.
- 4.3. Činí-li výška projektované Stavby nebo její úpravy či změny nebo dočasný objektu zařízení staveniště Stavby (jeřáb, konstrukce atd.), více než 15 m nad zemským povrchem, je Stavebník povinen písemně kontaktovat POS, a získat od společnosti CETIN konkrétní stanovisko a podmínky ochrany k radiovým trasám SEK, a vyjádření společnosti CETIN o tom, zda Stavba vyvolá Překládku. Ochranné pásmo radiových tras SEK je zakresleno do Situačního výkresu.
- 4.4. Ochranné pásmo radiových tras SEK je zakresleno do Situačního výkresu.
- 4.5. Nachází-li se v Zájmovém území podzemní silové vedení (NN) ve vlastnictví společnosti CETIN, je Stavebník ve vztahu k projektové dokumentaci povinen zajistit požadavky, určené v odst. 4.1. VPO. Není-li projektovou dokumentací zajištěno splnění všech požadavků určených v odst. 4.1. VPO, vyvolá Stavebník Překládku.

Číslo jednací: 131836/25

Číslo žádosti: 0125 018 187

- 4.6. Při projektování Stavby, která je stavbou (a) zařízení silových elektrických sítí (VN, VVN a ZVVN) a/nebo (b) trakčních vedení, je Stavebník povinen provést výpočet či posouzení rušivých vlivů na SEK a zpracovat ochranná opatření, to vše dle Příslušných požadavků a v souladu s nimi. Stavebník je povinen nejpozději třicet (30) Dnů před podáním žádosti o vydání povolení Stavby dle Stavebního zákona předat POS výpočet či posouzení rušivých vlivů na SEK a zpracovaná ochranná opatření.
- 4.7. Je-li Stavba v souběhu s Kabelovodem, nebo Kabelovod kříží, je Stavebník povinen nejpozději ke Dni, ke kterému započne se zpracováním projektové dokumentace ke Stávbě, oznámit POS a projednat s POS (a) každý případ, ve kterém je trajektorie podvrtu a protlaku vedená ve vzdálenosti menší, než 1,5 m od Kabelovodu a (b) jakékoliv výkopové práce, které budou nebo by mohly být vedeny v úrovni či pod úrovní Kabelovodu nebo kabelové komory.
- 4.8. Je-li Stavba umístěna nebo má-li být umístěna v blízkosti Kabelovodu, ve vzdálenosti menší, než 1 m od Kabelovodu, nebo kříží-li Stavba Kabelovod ve vzdálenosti menší než 1 m nad nebo 2m pod Kabelovodem, je Stavebník povinen předložit POS k posouzení zakreslení Stavby v příčných řezech, přičemž do příčného řezu je Stavebník povinen zakreslit rovněž profil kabelové komory.
- 5.5. Zjistil-li Stavebník rozpor mezi údaji v projektové dokumentaci a skutečností, je povinen (i) bezodkladně přerušit práce a (ii) oznámit zjištěný rozpor POS, zasláním na adresu elektronické pošty POS. Do doby, než Stavebník od společnosti CETIN obdrží písemný souhlas s pokračováním v pracích, nemá právo v pracích ve vztahu ke Stávbě pokračovat.
- 5.6. Stavebník nemá právo bez předchozího písemného souhlasu společnosti CETIN manipulovat s kryty kabelových komor, jakkoliv zakrývat vstupy do kabelových komor, a to ani dočasně, vstupovat do kabelových komor, manipulovat s případně odkrytými prvky SEK či s jakýmkoliv jiným zařízením souvisejícím se SEK. Bez předchozího písemného souhlasu společnosti CETIN nemá Stavebník právo umístit nad trasou Kabelovodu žádnou síť technické infrastruktury v podélném směru.
- 5.7. Byla-li SEK odkryta, je Stavebník povinen nejméně tři (3) Pracovní dny před zakrytím SEK, písemně oznámit POS zakrytí SEK, a vyzvat POS ke kontrole SEK před zakrytím. Oznámení dle předchozí věty musí obsahovat alespoň předpokládaný Den zakrytí, číslo jednací Vyjádření a kontaktní údaje Stavebníka. Stavebník nemá právo uskutečnit zakrytí do doby, než obdržel od POS písemný souhlas se zakrytím.

## 5. PRÁVA A POVINNOSTI STAVEBNÍKA PŘI PROVÁDĚNÍ STAVBY

- 5.1. Před započatím zemních prací ve vztahu ke Stávbě je Stavebník povinen vytyčit trasu SEK na terénu. Osobu, která bude zemní práce ve vztahu ke Stávbě provádět, je Stavebník povinen s vytyčenou trasou SEK seznámit. Porušil-li Stavebník povinnost určenou v tomto odst. 5.1. VPO odpovídá společnosti CETIN za náklady a škodu, vzniklé porušením povinnosti a je povinen je společnosti CETIN uhradit.
- 5.2. Nejpozději pět (5) Pracovních dnů před započatím prací na Stávbě je Stavebník povinen započatí prací oznámit společnosti CETIN zasláním na adresu elektronické pošty POS; oznámení musí obsahovat alespoň číslo jednací Vyjádření a kontaktní údaje Stavebníka.
- 5.3. Stavebník je povinen SEK zabezpečit a zajistit proti mechanickému poškození, zejména dočasným umístěním silničních betonových panelů nad kabelovou trasou SEK nebo jiným vhodným způsobem. Do okamžiku zajištění a zabezpečení ochrany SEK způsobem určeným dle předchozí věty, nemá Stavebník právo přejíždět vozidly nebo stavební mechanizací trasu SEK. Při přepravě vysokých nákladů nebo při projíždění stroji, vozidly či mechanizací pod nadzemním SEK je Stavebník povinen prověřit, zda výška nadzemního SEK je dostatečná, a umožňuje spolehlivý a bezpečný způsob přepravy nákladu či průjezdu strojů, vozidel či mechanizace.
- 5.4. Při provádění zemních prací v blízkosti SEK je Stavebník povinen postupovat tak, aby nedošlo ke změně hloubky uložení nebo prostorového uspořádání SEK. V místě, kde SEK vystupuje ze země do budovy, rozváděče, na sloup apod. je Stavebník povinen provádět zemní práce se zvýšenou mírou opatrnosti, výkopové práce v blízkosti sloupu nadzemního SEK je Stavebník povinen provádět v takové vzdálenosti od sloupu nadzemního vedení SEK, která je dostatečná k tomu, aby nedošlo nebo nemohlo dojít k narušení stability sloupu nadzemního SEK. Stavebník je povinen zajistit, že bez souhlasu a vědomí společnosti CETIN nedojde ke: a) změně nivelety terénu, (b) výsadbě trvalých porostů, nebo (c) změně rozsahu a změně konstrukce zpevněných ploch. Je-li SEK odkryta, je Stavebník povinen SEK, po dobu, po kterou trvá odkrytí, zabezpečit proti prověšení, poškození a odcizení.
- 6.1. VPO se řídí českým právem, zejména Občanským zákoníkem, ZoEK a Stavebním zákonem.
- 6.2. Stavebník má právo užití informace, data a dokumentaci obsažené ve Vyjádření pouze a výhradně k účelu, pro který mu byly poskytnuty. Stavebník nemá právo, vyjma případů výslovně určených ve VPO, informace, data a dokumentaci obsaženou ve Vyjádření rozmnožovat, rozšiřovat, pronajímat, půjčovat či jinak umožnit jejich užití třetí osobě bez předchozího písemného souhlasu společnosti CETIN.
- 6.3. Porušil-li Stavebník kteroukoliv povinnost určenou ve Vyjádření a/nebo ve VPO, je povinen nahradit společnosti CETIN v celém rozsahu škodu, vzniklou porušením takové povinnosti.
- 6.4. Písemným stykem či pojmem „písemně“ se pro účely VPO rozumí předání zpráv jedním z těchto způsobů:
- a) v listinné podobě;
  - b) datovou zprávou prostřednictvím informačního systému datových schránek;
  - c) e-mailovou zprávou podepsanou zaručeným elektronickým podpisem dle zákona č. 297/2016 Sb., o službách vytvářejících důvěru pro elektronické transakce, ve znění pozdějších předpisů;
  - d) e-mailovou zprávou zaslánou z adresy kontaktní osoby strany na adresu kontaktní osoby druhé strany určenou v Žádosti nebo ve Vyjádření nebo ve VPO.

## 6. ZÁVĚREČNÁ USTANOVENÍ

Číslo jednací: 131836/25

Číslo žádosti: 0125 018 187

**Informace k vytyčení SEK**

Požadujete-li vytyčit SEK, kontaktujte prosím osoby určené níže:

**Náběrové místo pro zadávání požadavků CETIN a.s.**

se sídlem: Českomoravská 2510/19, 190 00 Praha 9 - Libeň

IČ: 04084063

DIČ: CZ04084063

kontakt: <https://portal.cetin.cz/web/dokumentace-site/pozadavek-na-vytyceni>

**CETIN a.s.- středisko Čechy sever**

se sídlem: Českomoravská 2510/19, Libeň, 190 00 Praha 9

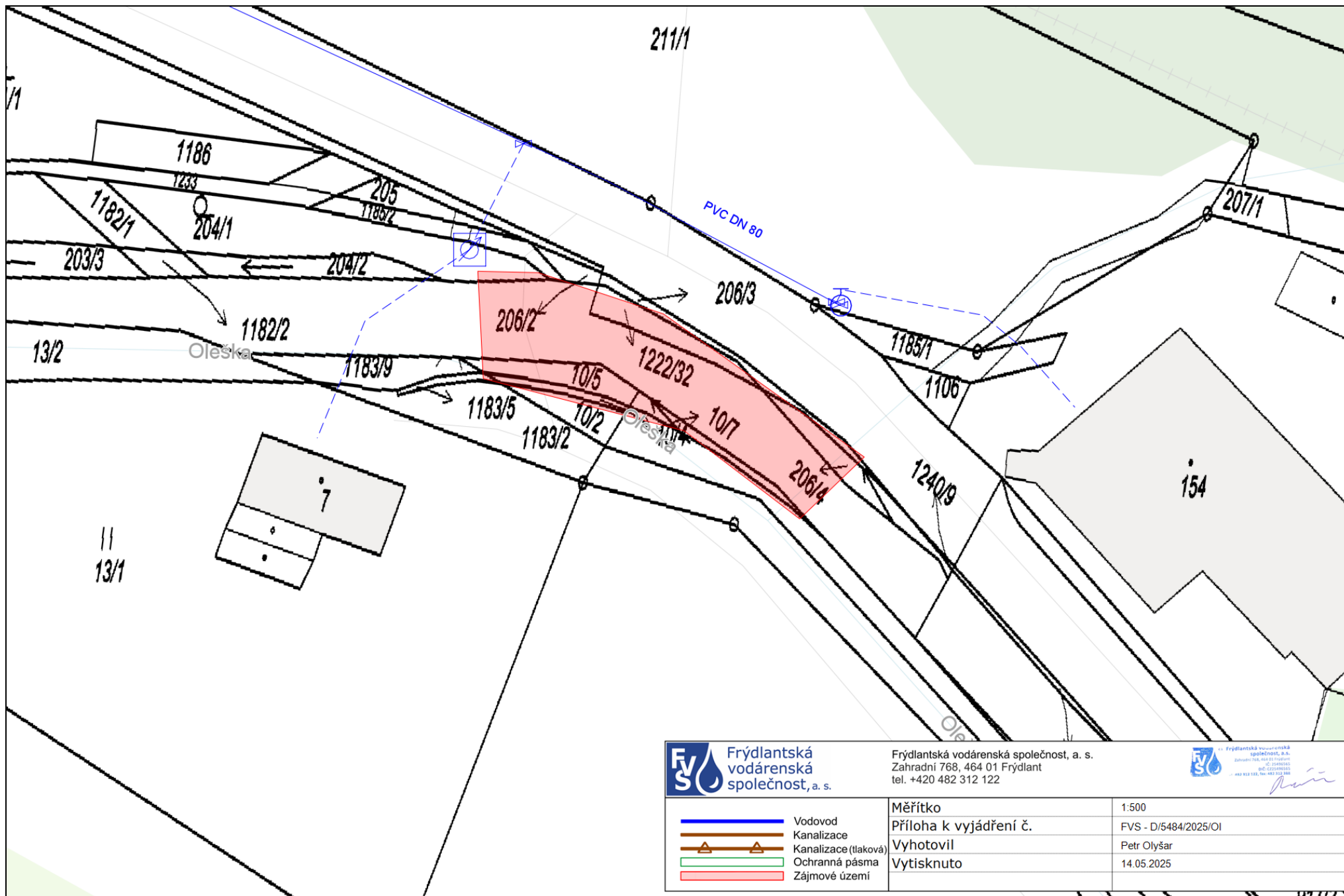
IČ: 04084063

DIČ: CZ04084063

kontakt: tel: 238461858, obslužná doba 8 - 14 hod, Jiří Knotek, mobil: 702237834, e-mail: [jiri.knotek@cetin.cz](mailto:jiri.knotek@cetin.cz),  
obslužná doba po-pa 7 - 15 hod







Tomáš Křenek  
Víta Nejedlého č.p. 951/8  
500 03 Hradec Králové - Slezské Předměstí

ŽÁDOST ZE DNE	NAŠE ZNAČKA	VYŘIZUJE / LINKA	MÍSTO ODESLÁNÍ / DNE
14.05.2025	FVS - D/5484/2025/OI	Petr Olyšar / olysar@fvs.cz	Frýdlant / 22.05.2025

- určení místa: **Heřmanice u Frýdlantu, pozemek p.č. 10/1, 10/2, 10/4, 10/5, 10/7, 1183/2, 1183/5, 1183/9, 1185/2, 1222/29, 1222/32, 1240/1, 204/1, 206/3, 206/4**
- obsah žádosti: **Oleška, Heřmanice, obnova koryta v ř. km 2,000 – 2,500**
- žadatel: **Tomáš Křenek**
- investor: **Investor je shodný s žadatelem.**

Předložená dokumentace řeší obnovu koryta vodního toku Oleška v Heřmanicích.

Plánovaná stavba kříží nebo **je v blízkosti** vodohospodářských zařízení ve správě Frýdlantské vodárenské společnosti, a. s. Přeložky vodovodu pro veřejnou potřebu však nejsou vyvolány. Bude dotčeno ochranné pásmo vodovodu a kanalizace, dle zákona č. 274/2001 Sb., o vodovodech a kanalizacích pro veřejnou potřebu, ve znění pozdějších předpisů, podle §23 odst. 3 a 5 následovně:

- u vodovodních řadů a kanalizačních stok do průměru 500 mm včetně, 1,5 m,
- u vodovodních řadů a kanalizačních stok nad průměr 500 mm, 2,5 m,
- u vodovodních řadů nebo kanalizačních stok o průměru nad 200 mm, jejichž dno je uloženo v hloubce větší než 2,5 m pod upraveným povrchem, se vzdálenosti podle písmene a) nebo b) od vnějšího líce zvyšují o 1,0 m.

Jako vlastník a provozovatel vodovodu a kanalizace pro veřejnou potřebu v oblasti dotčené stavbou souhlasíme:

- 1) s povolením záměru dle zákona č. 283/2021 Sb., stavební zákon, ve znění pozdějších předpisů,
- 2) s předloženou projektovou dokumentací,
- 3) s provedením záměru (stavby).

za těchto podmínek:

- Před zahájením stavebních prací budou naše sítě přesně vytyčeny v terénu. Přesné vytyčení provedeme za úhradu na základě žádosti.
- Během provádění prací bude vodovodní přípojka v místě stavby zajištěna proti poškození.
- Případné škody na našich zařízeních nebo přeložky našich zařízení budou v souladu se zákonem č. 274/2001 Sb., o vodovodech a kanalizacích pro veřejnou potřebu a o změně některých zákonů, ve znění pozdějších předpisů, odstraněny na náklady investora, popř. dodavatele stavby.**
- Při styku s jinými podzemními zařízeními bude dodržena ČSN 736005. Při provádění prací musí být dodrženy ČSN 733050 a nařízení vlády č. 591/2006 Sb., o bližších požadavcích na bezpečnost a ochranu zdraví při práci na staveništích.



- e. Při konečných úpravách povrchů budou respektovány uzavírací armatury stávajícího (vč. plánované opravy) vodovodu pro veřejnou potřebu včetně přípojek. Případné nutné úpravy budou hrazeny investorem stavby.
- f. Veškeré další stupně projektové dokumentace stavby nám budou před projednáním vždy předloženy k odsouhlasení.

**Zákresy zařízení FVS jsou pouze informativní, proto je vždy nutné vytyčit trasu vedení v terénu, před zahájením projektových prací. Vodovodní a kanalizační přípojky jsou majetkem vlastníků připojených nemovitostí a nejsou součástí vyjádření, případně jsou zakresleny rovněž pouze orientačně.**

Vytyčení vodohospodářských zařízení:

- ústředna 482 312 122 [fvs@fvs.cz](mailto:fvs@fvs.cz)

S dotazy k vyjádření se lze obrátit na naši společnost prostřednictvím e-mailu [dokumentace@fvs.cz](mailto:dokumentace@fvs.cz) nebo na těchto telefonních číslech 482 312 122.

Vždy je nutno uvést datum a značku našeho vyjádření.

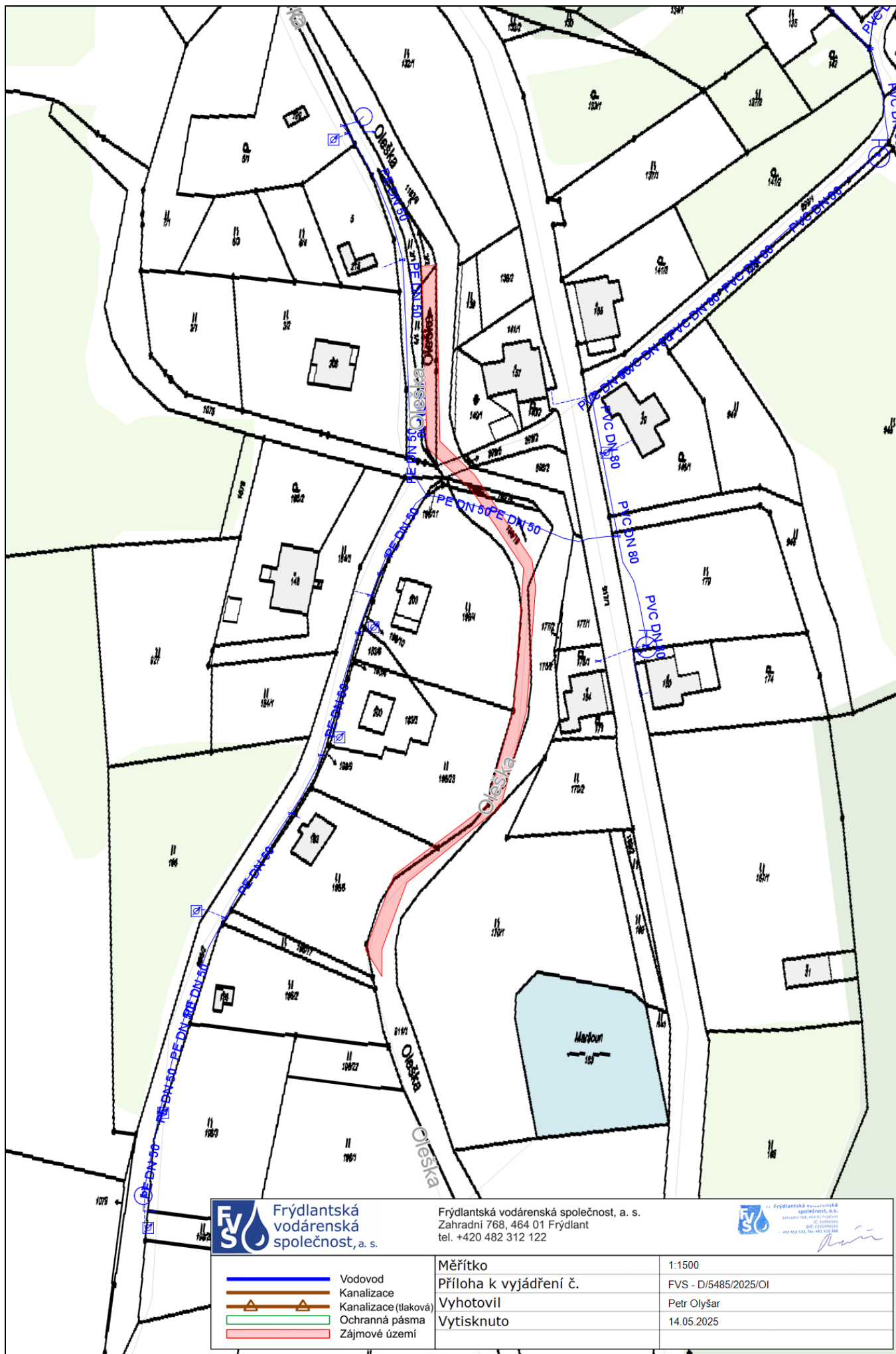
Toto vyjádření platí dva roky od data vydání.

Ing. Petr Olyšar  
ředitel



  
Frýdlantská vodárenská  
společnost, a.s.  
Zahradní 768, 464 01 Frýdlant  
IČ: 25496565, DIČ: CZ25496565  
tel.: 482 312 122  
[www.fvs.cz](http://www.fvs.cz), [fvs@fvs.cz](mailto:fvs@fvs.cz)

Rozdělovník: 1. adresát – zasláno e-mailem  
2. vlastní kopie pouze elektronicky





Tomáš Křenek  
Víta Nejedlého č.p. 951/8  
500 03 Hradec Králové - Slezské Předměstí

ŽÁDOST ZE DNE	NAŠE ZNAČKA	VYŘIZUJE / LINKA	MÍSTO ODESLÁNÍ / DNE
14.05.2025	FVS - D/5485/2025/OI	Petr Olyšar / olysar@fvs.cz	Frýdlant / 22.05.2025

- určení místa: **Heřmanice u Frýdlantu, Kristiánov, pozemek p.č. 1/1, 1/2, 2/2, 170/1, 198/18, 198/19, 198/23, 198/4, 198/5, 911/1**
- obsah žádosti: **Oleška, Heřmanice, obnova koryta v ř. km 2,000 - 2,500**
- žadatel: **Tomáš Křenek**
- investor: **Investor je shodný s žadatelem.**

Předložená dokumentace řeší obnovu koryta vodního toku Oleška v Heřmanicích.

Plánovaná stavba **kříží** nebo je v souběhu s vodohospodářskými zařízeními ve správě Frýdlantské vodárenské společnosti, a. s. Přeložky vodovodu pro veřejnou potřebu však nejsou vyvolány. Bude dotčeno ochranné pásmo vodovodu a kanalizace, dle zákona č. 274/2001 Sb., o vodovodech a kanalizacích pro veřejnou potřebu, ve znění pozdějších předpisů, podle §23 odst. 3 a 5 následovně:

- u vodovodních řadů a kanalizačních stok do průměru 500 mm včetně, 1,5 m,
- u vodovodních řadů a kanalizačních stok nad průměr 500 mm, 2,5 m,
- u vodovodních řadů nebo kanalizačních stok o průměru nad 200 mm, jejichž dno je uloženo v hloubce větší než 2,5 m pod upraveným povrchem, se vzdálenosti podle písmene a) nebo b) od vnějšího líce zvyšují o 1,0 m.

Jako vlastník a provozovatel vodovodu a kanalizace pro veřejnou potřebu v oblasti dotčené stavbou souhlasíme:

- 1) s povolením záměru dle zákona č. 283/2021 Sb., stavební zákon, ve znění pozdějších předpisů,
- 2) s předloženou projektovou dokumentací,
- 3) s provedením záměru (stavby),

za těchto podmínek:

- Před zahájením stavebních prací budou naše sítě přesně vytyčeny v terénu. Přesné vytyčení provedeme za úhradu na základě žádosti.
- Během provádění stavebních prací bude vodovod pro veřejnou potřebu zajištěn proti poškození.
- Případné škody na našich zařízeních nebo přeložky našich zařízení budou v souladu se zákonem č. 274/2001 Sb., o vodovodech a kanalizacích pro veřejnou potřebu a o změně některých zákonů, ve znění pozdějších předpisů, odstraněny na náklady investora, popř. dodavatele stavby.**
- Při styku s jinými podzemními zařízeními bude dodržena ČSN 736005. Při provádění prací musí být dodrženy ČSN 733050 a nařízení vlády č. 591/2006 Sb., o bližších požadavcích na bezpečnost a ochranu zdraví při práci na staveništích.

- e. Při konečných úpravách povrchů budou respektovány uzavírací armatury stávajícího (vč. plánované opravy) vodovodu pro veřejnou potřebu včetně přípojek. Případné nutné úpravy budou hrazeny investorem stavby.
- f. Veškeré další stupně projektové dokumentace stavby nám budou před projednáním vždy předloženy k odsouhlasení.

**Zákresy zařízení FVS jsou pouze informativní, proto je vždy nutné vytyčit trasu vedení v terénu, před zahájením projektových prací. Vodovodní a kanalizační přípojky jsou majetkem vlastníků připojených nemovitostí a nejsou součástí vyjádření, případně jsou zakresleny rovněž pouze orientačně.**

Vytyčení vodohospodářských zařízení:

- ústředna 482 312 122 [fvs@fvs.cz](mailto:fvs@fvs.cz)

S dotazy k vyjádření se lze obrátit na naši společnost prostřednictvím e-mailu [dokumentace@fvs.cz](mailto:dokumentace@fvs.cz) nebo na těchto telefonních číslech 482 312 122.

Vždy je nutno uvést datum a značku našeho vyjádření.

Toto vyjádření platí dva roky od data vydání.

Ing. Petr Olyšar  
ředitel



  
Frýdlantská vodárenská  
společnost, a.s.  
Zahradní 768, 464 01 Frýdlant  
IČ: 25496565, DIČ: CZ25496565  
tel.: 482 312 122  
[www.fvs.cz](http://www.fvs.cz), [fvs@fvs.cz](mailto:fvs@fvs.cz)

Rozdělovník: 1. adresát – zasláno e-mailem  
2. vlastní kopie pouze elektronicky



Oleška, Heřmanice, obnova koryta v ř. km 2,000 – 2,500 k vaší akci nemáme připomínky - Souhlasíme.  
Benedikt



**Sekce majetková Ministerstva obrany  
odbor ochrany územních zájmů a státního odborného dozoru**

Tychonova 1, Praha 6, PSČ 160 01, datová schránka hjyaavk

Čj. MO 237998/2025-1322

Praha 12. března 2025

Sp.zn.: 188929/2025-1322/OÚZPHA

Povodí Labe, s.p.  
Víta Nejedlého 951/8  
500 03 Hradec Králové - Slezské předměstí

**Vyjádření pro přípravu projektové dokumentace**

**- 66\_Oleška, Heřmanice, obnova koryta v ř. km 2,000 - 2,500, k. ú. Heřmanice u Frýdlantu a k. ú. Kristiánov**

Odbor ochrany územních zájmů a státního odborného dozoru, Sekce majetková **Ministerstva obrany**, ve smyslu zákona č. 222/1999 Sb., o zajišťování obrany České republiky, ve znění pozdějších předpisů (dále jen „zákon o zajišťování obrany ČR“), příslušné dle ustanovení § 36 odst. 1 v kontinuitě na § 317 odst. 2 zákona č. 283/2021 Sb., stavební zákon (dále jen „stavební zákon“), ve znění pozdějších předpisů **vydává**

**vyjádření**

**pro potřeby zpracování projektové dokumentace stavebního záměru.**

**1) Ministerstvo obrany neeviduje v řešené lokalitě inženýrské sítě a podzemní telekomunikační vedení.**

**2) Daný stavební záměr je lokalizován v územích vymezených Ministerstvem obrany v souladu s § 36 stavebního zákona u stavebních úřadů. Tato vymezená území Ministerstva obrany jsou shodná s údaji o území poskytovanými Ministerstvem obrany pro ÚAP a jejich součástí jsou podrobné specifikace podmínek ve vymezeném území Ministerstva obrany a zákonná určení. Po posouzení stavebního záměru odbornými složkami Ministerstvo obrany konstatuje, že předložený stavební záměr není v rozporu se zájmy Ministerstva obrany a nekoliduje s ochranou zájmů Ministerstva obrany (viz ÚAP – jev 119) a proto Ministerstvo obrany nepožaduje předložit projektovou dokumentaci pro potřeby vedeného správního řízení.**

**Odůvodnění**

Ministerstvo obrany v souladu se zmocněním § 36 odst. 1 v kontinuitě na § 317 odst. 2 stavebního zákona a se zákonem o zajišťování obrany ČR provedlo po obdržení vaší žádosti o vydání vyjádření dotčeného orgánu v rámci předprojektové přípravy předběžné vyhodnocení výše uvedené akce.

Ministerstvo obrany prověřilo v souladu se stavebním zákonem evidenci technické infrastruktury v jeho vlastnictví a konstatuje, že v řešené lokalitě stavebního záměru Odbor ochrany územních zájmů a státního odborného dozoru sekce majetkové Ministerstva obrany neeviduje inženýrské sítě a podzemní telekomunikační vedení.

Daný stavební záměr je lokalizován v územích vymezených Ministerstvem obrany v souladu s § 36 odst. 1 v kontinuitě na § 317 odst. 2 stavebního zákona u stavebních úřadů. Předložený stavební záměr není v rozporu se zájmy Ministerstva obrany a nekoliduje s ochranou zájmů Ministerstva obrany.

**Toto vyjádření Ministerstva obrany má charakter předběžné informace a je platné 2 rok ode dne vydání.**

Kontaktní osoba: Renata Leniková, tel. 973214113.

Renata Leniková  
vyšší ministerský rada  
oddělení ochrany územních zájmů  
podepsáno elektronicky



# Obec Heřmanice

Heřmanice čp. 2, 464 01 Frýdlant  
tel.: 482 317 119

Váš dopis zn: PLa/2025/010167  
Ze dne: 6. 3. 2025

Naše značka: 19/2025 DS 5981/2009  
Vyřizuje: Reinhardtová  
Tel: 482 317 119  
Dne: 12. 3. 2025

Povodí Labe, s. p.  
Ing. Tomáš Křenek  
Víta Nejedlého 951/8  
Slezské Předměstí  
500 03 Hradec Králové

DS dbyt8g2

## Vyjádření k technické infrastruktuře

Na základě Vaší žádosti k plánovaným udržovacím pracím na toku Oleška Vám sdělujeme následující informace k jednotlivým zájmovým územím, které jsme Vám očíslovali v příloze.

Zájmové území č. 1 – u Kodešovy skály:

V této lokalitě se nachází lávka, která není přikotvena., levá opěrná zeď je v majetku obce. V této lokalitě na dně koryta se nachází vodovodní přípojka pro čp. 6, která je v majetku fyzické osoby.

Zájmové území č. 2 – u mostu:

V této lokalitě se nachází mostní objekt, levá opěrná zeď je v majetku obce. V této lokalitě na dně koryta se nachází vodovodní řad, který je v majetku FVS Frýdlant.

Zájmové území č. 3 – u rybníka:

V této lokalitě se nachází výpustní a přepadový objekt z rybníka, který je opevněn.

Obec požaduje informovat o zahájení prací před jejich započítím.

S pozdravem

Vladimír Stříbrný  
starosta obce Heřmanice

Počet listů: 1

Počet příloh: dle textu / Počet listů příloh: 0

IČ: 00672068  
DIČ: CZ00672068

Bankovní spojení  
25126574/0600  
GE Money Bank

E-mail  
[hermanice@volny.cz](mailto:hermanice@volny.cz)

Web  
[www.hermanice.com](http://www.hermanice.com)

ID Datové schránky  
swkbz9f

Tomáš Křenek  
Víta Nejedlého 951 /8  
50003 Hradec Králové

Váš dopis značky / ze dne	Naše značka	Vyřizuje	Místo odeslání / dne
0000156574 / 13.02.2025	UPTS/OS/387501/2025	Šárka Stašková	Praha / 14.02.2025

**Věc: Vyjádření k existenci podzemních sítí spol. České Radiokomunikace, a.s.**

Účel: Existence sítí

**Akce: 66\_Oleška, Heřmanice, obnova koryta v ř. km 2,000 - 2,500**

K Vaší žádosti o vyjádření k existenci sítí Vám sdělujeme, že ve Vámi vyznačeném/řešeném území nedojde ke styku s žádným podzemním vedením/zařízením v naší správě.

S pozdravem

Za správnost:

České Radiokomunikace a.s.  
Skokanská 2117/1  
169 00 Praha 6  
(53)  
*Šárka Stašková*

Šárka Stašková  
Specialista ochrany sítě

Příloha:

**Platnost tohoto vyjádření je jeden rok od data vystavení, tj. do 14.02.2026**

PIN: 8238

Žádost č. j. UPTS/OS/387501/2025

## Zájmové území



**Poznámka:** Upozorňujeme Vás, že toto stanovisko **NELZE** uplatnit pro umístění a provoz větrných elektráren.



---

**ŽADATEL**

Tomáš Křenek

Víta Nejedlého 951/8

50003 Hradec Králové

---

NAŠE ZNAČKA

0201835688

VYŘIZUJE / LINKA

VYŘÍZENO DNE

13.02.2025

---

**Sdělení o existenci komunikačního vedení společnosti Telco Pro Services, a. s.**Název akce: **66\_Oleška, Heřmanice, obnova koryta v ř. km 2,000 - 2,500**Účel: **Existence sítí**

Vážený zákazníku,  
dovolujeme si reagovat na Vaši žádost číslo 0201835688 ze dne 13.02.2025, která se týkala sdělení o existenci komunikačního zařízení na Vámi určeném zájmovém území.

Dle vědomí společnosti Telco Pro Services, a. s., se na Vámi vymezeném zájmovém území:  
**nenachází komunikační zařízení v majetku společnosti Telco Pro Services, a. s.**

Zároveň si Vás dovoluujeme upozornit, že není vyloučeno, že se ve Vámi vymezeném zájmovém území nachází jiné zařízení, které není v majetku společnosti Telco Pro Services, a. s.

Toto sdělení je platné do 13.02.2026.

V souvislosti s výše uvedeným si Vás dovoluujeme upozornit, že sdělení o existenci či neexistenci sítí představuje skutečnosti tvořící obchodní tajemství společnosti Telco Pro Services, a. s. Poskytnuté informace jsou dále také důvěrnými informacemi společnosti Telco Pro Services, a. s. Z výše uvedených důvodů si Vás proto společnost Telco Pro Services, a. s., dovoluje upozornit, že s poskytnutými informacemi je potřeba nakládat dle platných právních předpisů, v opačném případě se vystavujete postihu ve smyslu platné právní úpravy. V této souvislosti si Vás dovoluujeme rovněž upozornit, že požadované informace nesmí být předány, sděleny, využity, zpřístupněny, či jiným způsobem postoupeny na jakoukoli třetí osobu bez předchozího prokazatelného souhlasu společnosti Telco Pro Services, a. s. Informace o existenci sítí mohou být využity pouze pro účel, pro který byly vyžádány.

S pozdravem

**Telco Pro Services, a. s.**

Praha, Praha 4

Duhová 1531/3

PSČ 140 00

IČ: 29148278

**Přílohy**

Situační výkres zájmového území

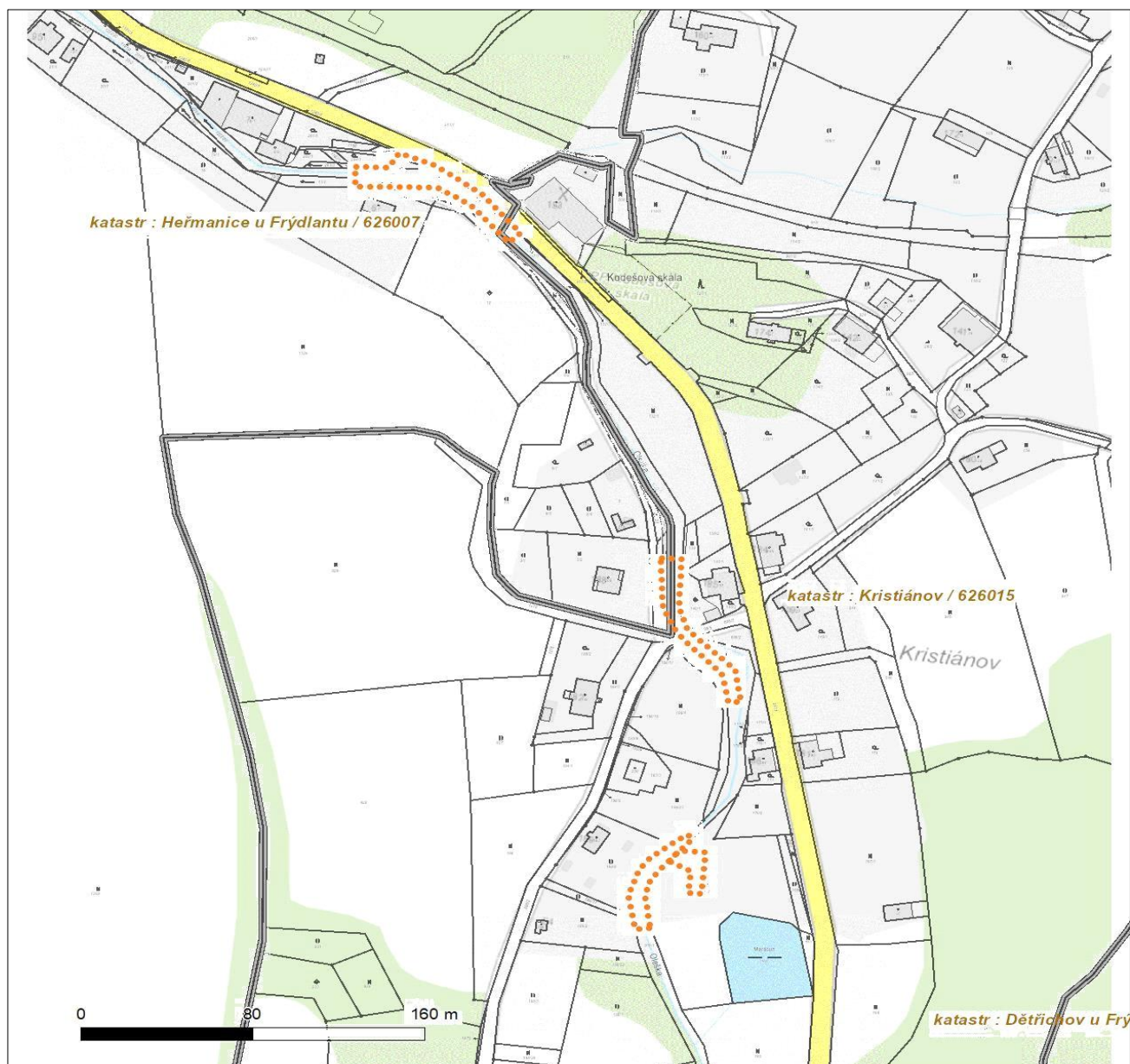




Platí pouze se sdělením číslo 0201835688.

Zakreslené polohy zařízení v příloze jsou pouze informativní.

### Situační výkres zájmového území



#### LEGENDA

- |                                   |                               |
|-----------------------------------|-------------------------------|
| ■ ■ ■ ■ Nadzemní optické vedení   | — Radioreléový spoj vzduch    |
| — Podzemní optické vedení         | ..... Zájmové území           |
| ■ ■ ■ ■ Nadzemní metalické vedení | — Hranice katastrálního území |
| — Podzemní metalické vedení       |                               |



Vyřizuje: Dundáček Petr

E-mail: petr.dundacek@t-mobile.cz

Tomáš Křenek  
Víta Nejedlého 951/8  
50003 Hradec Králové

Naše značka: **E08900/25**

V Praze dne: **13.2.2025**

**Vyjádření a stanovení podmínek pro udělení souhlasu s umístěním stavby v ochranném pásmu sítě technické infrastruktury ( TI ) společnosti T-Mobile Czech Republic a.s.**

Vydané podle § 101 ZÁKONA Č. 127/2005 Sb., o elektronických komunikacích a o změně některých souvisejících zákonů ( zákon o elektronických komunikacích – dále jen ZEK ), ve znění pozdějších předpisů a §161 zákona č. 183/2006 Sb., o územním plánování a stavebním řádu ( stavební zákon) či dle dalších příslušných právních předpisů

**Věc: 66 Oleška, Heřmanice, obnova koryta v ř. km 2,000 - 2,500 (m4)**

Na základě předložených projektových podkladů dáváme **souhlasné stanovisko k vydání Územního souhlasu / rozhodnutí (Stavebního povolení)** a následně **souhlas s realizací stavby**.

Dle předložených dokladů nedojde ke kolizi s technickou infrastrukturou společnosti

**T-Mobile Czech Republic a.s.**

**Toto stanovisko má platnost 1 rok a nelze prodloužit. Po uplynutí platnosti zadejte žádost o nové stanovisko na:**  
<https://ochranasiti.t-mobile.cz/vyjadreni/>

**T-Mobile**  
T-Mobile Czech Republic a.s.  
Tomášova 2144/1  
148 00 Praha 4  
IČ 649 49 681, DIČ CZ64949681

Ochrana sítí

Technologický úsek

**V další komunikaci nebo požadavku doplňujících dotazů, uvádějte do „Předmětu“ e-mailu vždy číslo jednací.**



Příloha č. 1

## Rekapitulace žádosti o vyjádření k existenci sítě elektronických komunikací

Číslo žádosti: **E08900/25**  
Název stavby /akce: **66\_Oleška, Heřmanice, obnova koryta v ř. km 2,000 - 2,500 (m 4)**  
Datum podání žádosti: **13.2.2025**  
Poznámka:

### Žadatel

Firma / organizace:  
IČ  
DIČ  
Kontaktní osoba: **Tomáš Křenek**  
Adresa: **Víta Nejedlého 951/8**  
Město / obec: **Hradec Králové**  
PSČ: **50003**  
Stát:  
E-mail: **krenekt@pla.cz**  
Telefonní číslo: **+420737104889**

### Stavebník

Firma / organizace:  
Kontaktní osoba:  
Adresa:  
Město / obec:  
PSČ:  
Stát:  
E-mail:  
Telefonní číslo:

### Stavba

Výška nad terénem (metry): **0 m**  
Projektant:  
Druh stavby: **Ostatní**  
Hodnota projektu:  
Měsíc zahájení stavby:  
Měsíc ukončení stavby:

### Odeslání stanoviska

E-mail: **krenekt@pla.cz**

Příloha č. 2

## Situační plánek

Zájmová oblast (zájmové oblasti) zadaná žadatelem



Geometrie zájmové oblasti (zájmových oblastí) žádosti ve formátu WKT a souřadnicovém systému S-JTSK. Zkopírováním textu lze geometrii zobrazit v jakémkoli softwaru podporujícím formát WKT.

POLYGON((-688978.49 -960071.22,-688968.3 -960076.64,-688969.85 -960087.73,-688963.53 -960088.24,-688961.6 -960066.58,-688973.85 -960065.81,-688978.49 -960071.22))



Vyřizuje: Dundáček Petr

E-mail: petr.dundacek@t-mobile.cz

Tomáš Křenek  
Víta Nejedlého 951/8  
50003 Hradec Králové

Naše značka: **E08901/25**

V Praze dne: **13.2.2025**

**Vyjádření a stanovení podmínek pro udělení souhlasu s umístěním stavby v ochranném pásmu sítě technické infrastruktury ( TI ) společnosti T-Mobile Czech Republic a.s.**

Vydané podle § 101 ZÁKONA Č. 127/2005 Sb., o elektronických komunikacích a o změně některých souvisejících zákonů ( zákon o elektronických komunikacích – dále jen ZEK ), ve znění pozdějších předpisů a §161 zákona č. 183/2006 Sb., o územním plánování a stavebním řádu ( stavební zákon ) či dle dalších příslušných právních předpisů

**Věc: 66 Oleška, Heřmanice, obnova koryta v ř. km 2,000 - 2,500 (m3)**

Na základě předložených projektových podkladů dáváme **souhlasné stanovisko k vydání Územního souhlasu / rozhodnutí (Stavebního povolení)** a následně **souhlas s realizací stavby**.

Dle předložených dokladů nedojde ke kolizi s technickou infrastrukturou společnosti

**T-Mobile Czech Republic a.s.**

**Toto stanovisko má platnost 1 rok a nelze prodloužit. Po uplynutí platnosti zadejte žádost o nové stanovisko na:**  
<https://ochranasiti.t-mobile.cz/vyjadreni/>

**T-Mobile**  
T-Mobile Czech Republic a.s.  
Tomášova 2144/1  
148 00 Praha 4  
IČ 649 49 681, DIČ CZ64949681

Ochrana sítí

Technologický úsek

**V další komunikaci nebo požadavku doplňujících dotazů, uvádějte do „Předmětu“ e-mailu vždy číslo jednací.**



Příloha č. 1

## Rekapitulace žádosti o vyjádření k existenci sítě elektronických komunikací

Číslo žádosti: **E08901/25**  
Název stavby /akce: **66\_Oleška, Heřmanice, obnova koryta v ř. km 2,000 - 2,500 (m3)**  
Datum podání žádosti: **13.2.2025**  
Poznámka:

### Žadatel

Firma / organizace:  
IČ  
DIČ  
Kontaktní osoba: **Tomáš Křenek**  
Adresa: **Víta Nejedlého 951/8**  
Město / obec: **Hradec Králové**  
PSČ: **50003**  
Stát:  
E-mail: **krenekt@pla.cz**  
Telefonní číslo: **+420737104889**

### Stavebník

Firma / organizace:  
Kontaktní osoba:  
Adresa:  
Město / obec:  
PSČ:  
Stát:  
E-mail:  
Telefonní číslo:

### Stavba

Výška nad terénem (metry): **0 m**  
Projektant:  
Druh stavby: **Ostatní**  
Hodnota projektu:  
Měsíc zahájení stavby:  
Měsíc ukončení stavby:

### Odeslání stanoviska

E-mail: **krenekt@pla.cz**



Příloha č. 2

## Situační plánec

Zájmová oblast (zájmové oblasti) zadaná žadatelem



### Legenda:

	Optické trasy TMCZ 1		Optické trasy sítě PASNET		Elektro trasy NN
	Optická technologie TMCZ 1		Optická technologie sítě PASNET		Elektro technologie NN
	Základnové stanice		Základnové stanice s elektropřípojkou		Základnové stanice s plánované
					Body sítě
Druhy sítí:					
	Geodeticky zaměřené		Přibližný průběh		Plánovaný průběh
					Nadzemní vedení

Geometrie zájmové oblasti (zájmových oblastí) žádosti ve formátu WKT a souřadnicovém systému S-JTSK. Zkopírováním textu lze geometrii zobrazit v jakémkoli softwaru podporujícím formát WKT.

POLYGON((-688987.39 -960106.04,-688994.48 -960106.55,-688997.57 -960089.41,-688993.06 -960076.9,-688989.19 -960071.1,-688977.2 -960061.94,-688969.85 -960057.3,-688967.79 -960059.75,-688982.36 -960075.09,-688987.9 -960082.18,-688989.58 -960090.18,-688987.39 -960106.04))



Vyřizuje: Dundáček Petr

E-mail: petr.dundacek@t-mobile.cz

Tomáš Křenek  
Víta Nejedlého 951/8  
50003 Hradec Králové

Naše značka: **E08902/25**

V Praze dne: **13.2.2025**

**Vyjádření a stanovení podmínek pro udělení souhlasu s umístěním stavby v ochranném pásmu sítě technické infrastruktury ( TI ) společnosti T-Mobile Czech Republic a.s.**

Vydané podle § 101 ZÁKONA Č. 127/2005 Sb., o elektronických komunikacích a o změně některých souvisejících zákonů ( zákon o elektronických komunikacích – dále jen ZEK ), ve znění pozdějších předpisů a §161 zákona č. 183/2006 Sb., o územním plánování a stavebním řádu ( stavební zákon) či dle dalších příslušných právních předpisů

**Věc: 66 Oleška, Heřmanice, obnova koryta v ř. km 2,000 - 2,500 (m2)**

Na základě předložených projektových podkladů dáváme **souhlasné stanovisko k vydání Územního souhlasu / rozhodnutí (Stavebního povolení)** a následně **souhlas s realizací stavby**.

Dle předložených dokladů nedojde ke kolizi s technickou infrastrukturou společnosti

**T-Mobile Czech Republic a.s.**

**Toto stanovisko má platnost 1 rok a nelze prodloužit. Po uplynutí platnosti zadejte žádost o nové stanovisko na:**  
<https://ochranasiti.t-mobile.cz/vyjadreni/>

**T-Mobile**  
T-Mobile Czech Republic a.s.  
Tomášova 2144/1  
148 00 Praha 4  
IČ 649 49 681, DIČ CZ64949681

.....  
Ochrana sítí

Technologický úsek

**V další komunikaci nebo požadavku doplňujících dotazů, uvádějte do „Předmětu“ e-mailu vždy číslo jednací.**



Příloha č. 1

## Rekapitulace žádosti o vyjádření k existenci sítě elektronických komunikací

Číslo žádosti: **E08902/25**  
Název stavby /akce: **66\_Oleška, Heřmanice, obnova koryta v ř. km 2,000 - 2,500 (m2)**  
Datum podání žádosti: **13.2.2025**  
Poznámka:

### Žadatel

Firma / organizace:  
IČ  
DIČ  
Kontaktní osoba: **Tomáš Křenek**  
Adresa: **Víta Nejedlého 951/8**  
Město / obec: **Hradec Králové**  
PSČ: **50003**  
Stát:  
E-mail: **krenekt@pla.cz**  
Telefonní číslo: **+420737104889**

### Stavebník

Firma / organizace:  
Kontaktní osoba:  
Adresa:  
Město / obec:  
PSČ:  
Stát:  
E-mail:  
Telefonní číslo:

### Stavba

Výška nad terénem (metry): **0 m**  
Projektant:  
Druh stavby: **Ostatní**  
Hodnota projektu:  
Měsíc zahájení stavby:  
Měsíc ukončení stavby:

### Odeslání stanoviska

E-mail: **krenekt@pla.cz**

Příloha č. 2

## Situační plán

Zájmová oblast (zájmové oblasti) zadaná žadatelem



Map data © OpenStreetMap contributors, CC BY-SA

### Legenda:

	Optické trasy TMCZ 1		Optické trasy sítě PASNET		Elektro trasy NN
	Optická technologie TMCZ 1		Optická technologie sítě PASNET		Elektro technologie NN
	Základnové stanice		Základnové stanice s elektropřípojkou		Základnové stanice s plánované
					Body sítě

Druhy sítí:

	Geodeticky zaměřené		Přibližný průběh		Plánovaný průběh		Nadzemní vedení
--	---------------------	--	------------------	--	------------------	--	-----------------

Geometrie zájmové oblasti (zájmových oblastí) žádosti ve formátu WKT a souřadnicovém systému S-JTSK. Zkopírováním textu lze geometrii zobrazit v jakémkoli softwaru podporujícím formát WKT.

POLYGON((-688982.49 -959913.4,-688972.69 -959913.92,-688973.98 -959938.68,-688970.49 -959949.76,-688966.11 -959954.53,-688947.8 -959971.43,-688945.09 -959988.45,-688950.9 -959988.32,-688953.99 -959973.88,-688970.37 -959957.37,-688974.88 -959952.34,-688981.45 -959939.58,-688982.49 -959913.4))



Vyřizuje: Dundáček Petr

E-mail: petr.dundacek@t-mobile.cz

Tomáš Křenek  
Víta Nejedlého 951/8  
50003 Hradec Králové

Naše značka: **E08903/25**

V Praze dne: **13.2.2025**

**Vyjádření a stanovení podmínek pro udělení souhlasu s umístěním stavby v ochranném pásmu sítě technické infrastruktury ( TI ) společnosti T-Mobile Czech Republic a.s.**

Vydané podle § 101 ZÁKONA Č. 127/2005 Sb., o elektronických komunikacích a o změně některých souvisejících zákonů ( zákon o elektronických komunikacích – dále jen ZEK ), ve znění pozdějších předpisů a §161 zákona č. 183/2006 Sb., o územním plánování a stavebním řádu ( stavební zákon ) či dle dalších příslušných právních předpisů

**Věc: 66 Oleška, Heřmanice, obnova koryta v ř. km 2,000 - 2,500 (m1)**

Na základě předložených projektových podkladů dáváme **souhlasné stanovisko k vydání Územního souhlasu / rozhodnutí (Stavebního povolení)** a následně **souhlas s realizací stavby**.

Dle předložených dokladů nedojde ke kolizi s technickou infrastrukturou společnosti

**T-Mobile Czech Republic a.s.**

**Toto stanovisko má platnost 1 rok a nelze prodloužit. Po uplynutí platnosti zadejte žádost o nové stanovisko na:**  
<https://ochranasiti.t-mobile.cz/vyjadreni/>

**T-Mobile**  
T-Mobile Czech Republic a.s.  
Tomášova 2144/1  
148 00 Praha 4  
IČ 649 49 681, DIČ CZ64949681

.....  
Ochrana sítí

Technologický úsek

**V další komunikaci nebo požadavku doplňujících dotazů, uvádějte do „Předmětu“ e-mailu vždy číslo jednací.**



Příloha č. 1

## Rekapitulace žádosti o vyjádření k existenci sítě elektronických komunikací

Číslo žádosti: **E08903/25**  
Název stavby /akce: **66\_Oleška, Heřmanice, obnova koryta v ř. km 2,000 - 2,500 (m 1)**  
Datum podání žádosti: **13.2.2025**  
Poznámka:

### Žadatel

Firma / organizace:  
IČ  
DIČ  
Kontaktní osoba: **Tomáš Křenek**  
Adresa: **Víta Nejedlého 951/8**  
Město / obec: **Hradec Králové**  
PSČ: **50003**  
Stát:  
E-mail: **krenekt@pla.cz**  
Telefonní číslo: **+420737104889**

### Stavebník

Firma / organizace:  
Kontaktní osoba:  
Adresa:  
Město / obec:  
PSČ:  
Stát:  
E-mail:  
Telefonní číslo:

### Stavba

Výška nad terénem (metry): **0 m**  
Projektant:  
Druh stavby: **Ostatní**  
Hodnota projektu:  
Měsíc zahájení stavby:  
Měsíc ukončení stavby:

### Odeslání stanoviska

E-mail: **krenekt@pla.cz**



Příloha č. 2

## Situační plán

Zájmová oblast (zájmové oblasti) zadaná žadatelem



Geometrie zájmové oblasti (zájmových oblastí) žádosti ve formátu WKT a souřadnicovém systému S-JTSK. Zkopírováním textu lze geometrii zobrazit v jakémkoli softwaru podporujícím formát WKT.

POLYGON((-689124.71 -959709.68,-689124.71 -959719.99,-689086.67 -959720.51,-689070.94 -959729.54,-689053.02 -959749.26,-689047.73 -959744.23,-689065.91 -959723.73,-689086.93 -959709.29,-689104.2 -959702.46,-689109.1 -959710.07,-689124.71 -959709.68))



**Tomáš Křenek  
Víta Nejedlého 951/8  
500 03 Hradec Králové**

V Praze, 13.2.2025

Naše zn.: **MW9910271011787655**

Věc: vyjádření k žádosti k akci **"66\_Oleška, Heřmanice, obnova koryta v ř. km 2,000 - 2,500"**

Společnost Vodafone Czech Republic a.s. ( dále jen „Vodafone“ ), se sídlem Praha 5, náměstí Junkových 2, IČ: 25788001, zapsaná dne 13.8. 1999 v obchodním rejstříku vedeném Městským soudem v Praze pod spisovou značkou B.6064 a společnost Vantage Towers, s.r.o. se sídlem Závěšova 502/5, Nusle, 140 00 Praha 4, zapsaná v obchodním rejstříku vedeném u Městského soudu v Praze pod sp. zn. C 330005, IČO: 09056009, DIČ: CZ09056009 zastoupená Vodafone na základě plné moci Vám sděluje, že dle Vámi podané žádosti ze dne **13.2.2025**, která je nedílnou součástí tohoto vyjádření,

**souhlasí s realizací projektu.**

Ve Vámi zadaném zájmovém území a v uvedené výšce (výška stavby: 0 m, výška jeřábu: 0 m) se nenachází žádné podzemní ani nadzemní vedení.

Platnost vyjádření je **1 rok** od data vydání. Vyjádření je platné pouze v rámci předmětného projektu a pro důvod vydání vyjádření stanovený žadatelem v žádosti.

Vyjádření pozbývá platnosti uplynutím doby platnosti, změnou rozsahu zájmového území i změnou důvodu vydání vyjádření uvedeného v žádosti, to vše v závislosti na tom, která ze skutečností rozhodná pro pozbytí platnosti tohoto vyjádření nastane nejdříve. Po skončení platnosti si musíte podat novou žádost na adrese <https://zadostovyjadreni.vodafone.cz/>.

S pozdravem

v.z. Ing. Kateřina Rendeková  
Vodafone Czech Republic a. s.  
náměstí Junkových 2808/2  
150 00 Praha 5

Tel.: 607105305  
E-mail: katerina.rendekova@vodafone.com

  
Vodafone Czech Republic a.s.  
náměstí Junkových 2, 155 00, Praha 5  
IČO: 25788001, DIČ: CZ25788001  
tel.: 776 971 111, fax: 776 971 927  
-60-

**Seznam příloh/přiložených souborů:**  
Zadost\_MW9910271011787655.pdf