

ŽADATEL

AQUA CENTRUM Břeclav

NAŠE ZNAČKA
0102306449VYŘÍZENO DNE
20.03.2025

Sdělení o existenci energetického zařízení, telekomunikačního zařízení nebo zařízení technické infrastruktury společnosti ČEZ Distribuce, a. s., pro akci:

Hráz Cholinka oprava bezpeč. přelivu hráze

Vážený zákazníku,

dovolujeme si reagovat na Vaši žádost číslo 0102306449 ze dne 20.03.2025 o sdělení o existenci energetického zařízení, telekomunikačního zařízení nebo zařízení technické infrastruktury. Na Vámi uvedeném zájmovém území se **nenachází energetické zařízení, telekomunikační zařízení nebo zařízení technické infrastruktury v majetku společnosti ČEZ Distribuce, a. s.**

Zároveň si Vás dovoluujeme upozornit, že se v zájmovém území může nacházet energetické zařízení, telekomunikační zařízení nebo zařízení technické infrastruktury, které není v majetku společnosti ČEZ Distribuce, a. s.

Toto sdělení je platné do 20.09.2025.

V souvislosti s výše uvedeným si Vás dovoluujeme upozornit, že uvedené sdělení včetně jeho příloh představuje skutečnosti tvořící obchodní tajemství společnosti ČEZ Distribuce, a. s. Poskytnuté informace jsou dále také důvěrnými informacemi a obchodně citlivými informacemi společnosti ČEZ Distribuce, a. s. Z výše uvedených důvodů si Vás proto společnost ČEZ Distribuce, a. s. dovoluje upozornit, že s poskytnutými informacemi je potřeba nakládat dle platných právních předpisů, v opačném případě se vystavujete postihu ve smyslu platné právní úpravy. V této souvislosti si Vás dále dovoluujeme upozornit, že požadované informace nesmí být předány, sděleny, využity, zpřístupněny, či jiným způsobem postoupeny na jakoukoli třetí osobu bez předchozího prokazatelného souhlasu společnosti ČEZ Distribuce, a. s. Informace o existenci energetického zařízení, telekomunikačního zařízení a zařízení technické infrastruktury mohou být využity pouze pro účel, pro který byly vyžádány.

S pozdravem

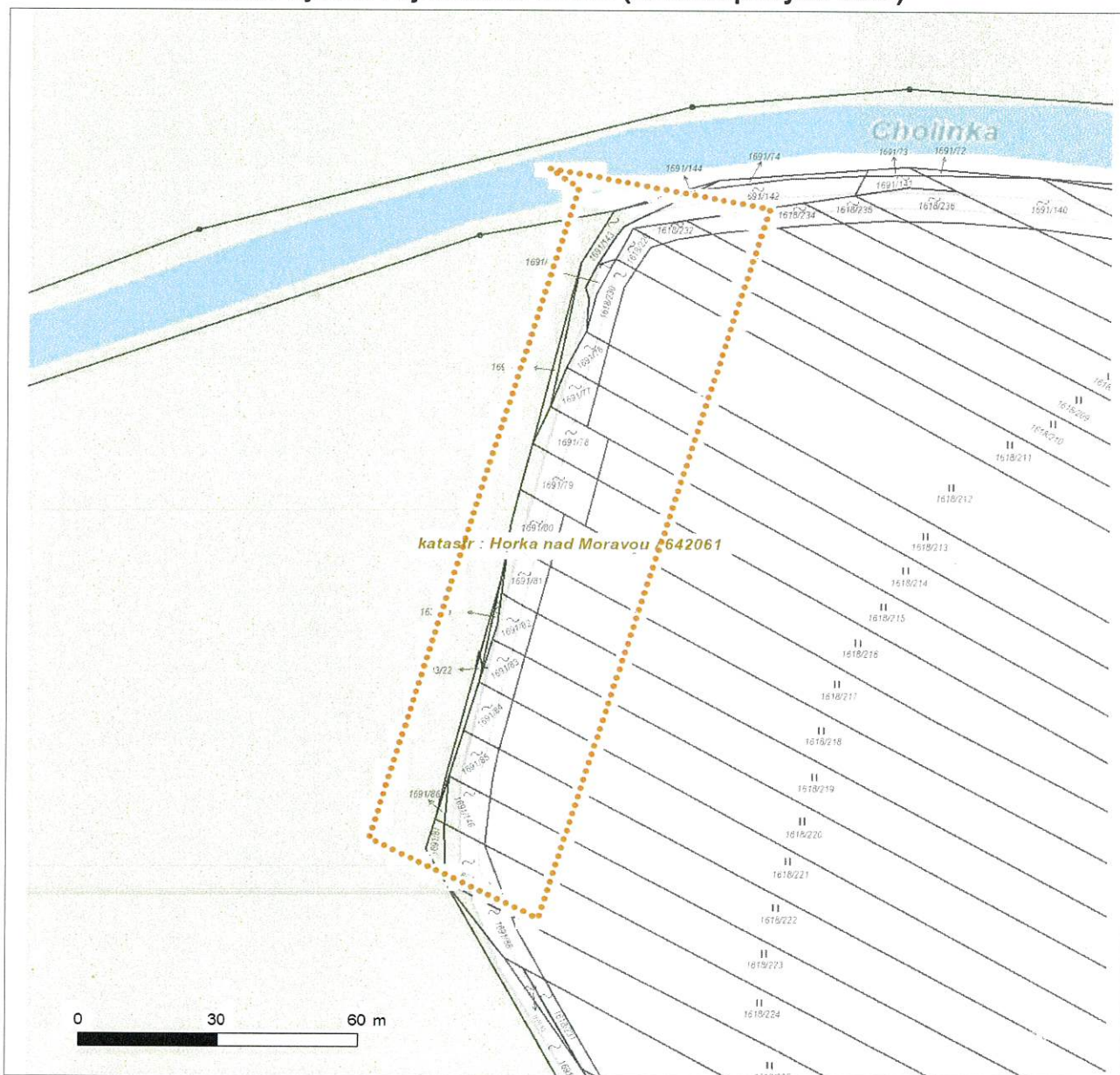
ČEZ Distribuce, a. s.Děčín, Děčín IV-Podmokly
Teplická 874/8
PSČ 405 02
IČ: 24729035**Přílohy**

Situační výkres zájmového území



























Platí pouze se sdělením číslo 0102306449.

Zakreslené polohy zařízení v příloze jsou pouze informativní.

Situační výkres zájmového území (klad mapových listů)



Není-li zobrazena katastrální mapa, zadejte žádost znovu. Katastrální mapa je generována prostřednictvím externí WMS služby, jejíž provoz nezajišťuje společnost ČEZ Distribuce, a.s.

LEGENDA		
 Podzemní vedení NN do 1 kV	 Stanice do 52 kV - stožárová	 Nadzemní síť pro elektronickou komunikaci
 Nadzemní vedení NN do 1 kV	 Stanice do 52 kV - zděná	 Podzemní síť pro elektronickou komunikaci
 Podzemní vedení VN do 35 kV	 Transformovna (nad 52 kV)	 HDPE trubka
 Nadzemní vedení VN do 35 kV	 Prohláňající investice ČEZ Distribuce	<i>Souběhy sítí pro elektronickou komunikaci s energetickými sítěmi:</i>
 Podzemní vedení VVN 110 kV	 Stanice ČEZ Distribuce ve výstavbě	 Souběh s podzemním vedením NN do 1 kV
 Nadzemní vedení VVN 110 kV	 Zařízení ČEZ Distribuce ve výstavbě	 Souběh s nadzemním vedením NN do 1 kV
 NN přívod odběratele	 Hranice katastrálního území	 Souběh s podzemním vedením VN do 35 kV
 Zařízení technické infrastruktury		 Souběh s nadzemním vedením VN do 35 kV
 Cizí energetické vedení		 Souběh s podzemním vedením VVN 110 kV
 Zájmové území		 Souběh s nadzemním vedením VVN 110 kV

a

1 / 2

Číslo jednací: 81442/25

Číslo žádosti: 0125 965 984

3. Ostatní

- 3.1. Vyjádření je platné pouze pro Zájmové území a pro Důvod Vyjádření.
- 3.2. V Den pozbytí platnosti Vyjádření pozbývá Vyjádření platnosti.
- 3.3. Ke zpracování Vašich osobních údajů dochází vždy v souladu s platnými právními předpisy. Konkrétní zásady a podmínky zpracování osobních údajů společností CETIN jsou dostupné na stránce <https://www.cetin.cz/zasady-ochrany-osobnich-udaju>.
- 3.4. V případě dotazů k Vyjádření kontaktujte prosím asistenční linku **+420 800 630 630**.

Přílohami Vyjádření jsou:

- *Všeobecné podmínky ochrany*
- *Situační výkres (obsahuje Zájmové území a výřezy účelové mapy SEK)*

Vyjádření vydala společnost CETIN dne: 20. 3. 2025.



CETIN a.s.
Českomoravská 2510/19, Libeň
190 00 Praha 9
DIČ: CZ04084063

102

VŠEOBECNÉ PODMÍNKY OCHRANY SÍTĚ ELEKTRONICKÝCH KOMUNIKACÍ společnosti CETIN

1. PLATNOST A ÚČINNOST VŠEOBECNÝCH PODMÍNEK OCHRANY

- 1.1. Tyto Všeobecné podmínky ochrany sítě elektronických komunikací (dále jen „VPO“) jsou přílohou Vyjádření.
- 1.2. V případě rozporu mezi Vyjádřením a VPO má přednost Vyjádření, pokud není VPO výslovně určeno jinak.
- 1.3. VPO nabývají účinnosti okamžikem odeslání Vyjádření na adresu elektronické pošty nebo adresu pro doručení prostřednictvím poštovní přepravy, určenou Žadatelem v Žádosti.

2. DEFINICE

2.1. Pro účely VPO:

„**CETIN**“ znamená obchodní korporace CETIN a.s., IČO: 04084063;
„**Den**“ znamená kalendářní den;
„**Kabelovod**“ znamená věc nemovitou sestávající z tělesa kabelovodu a kabelových komor, sloužící k zatahování kabelů a ochranných trubek;
„**Občanský zákoník**“ znamená zákon č. 89/2012 Sb., občanský zákoník, ve znění pozdějších předpisů;
„**POS**“ znamená Vlastimil Lepieš, tel.: 602 445 876, e-mail: vlastimil.lepies@cetin.cz, a to ke dni vydání Vyjádření;
„**Pracovní den**“ znamená Den, kromě soboty, neděle, a státních svátků a ostatních svátků dle zákona č. 245/2000 Sb., o státních svátcích, o ostatních svátcích, o významných dnech a o dnech pracovního klidu, ve znění pozdějších předpisů;
„**Příslušné požadavky**“ znamená jakýkoli a každý příslušný právní předpis, vč. technických norem, nebo normativní právní akt veřejné správy či samosprávy, nebo jakékoli rozhodnutí, povolení, souhlas nebo licenci, včetně podmínek, které s ním souvisí;
„**Překládka**“ znamená stavbu spočívající ve změně trasy nebo místa umístění SEK;
„**SEK**“ znamená komunikační vedení a zařízení sítě elektronických komunikací společnosti CETIN;
„**Stavba**“ znamená stavbu určenou Vyjádřením, a rovněž stavbu, o které tak stanoví Stavební zákon;
„**Stavebník**“ znamená (i) osobu určenou ve Vyjádření, (ii) Žadatele, (iii) osobu, o které tak stanoví Stavební zákon, (iv) osobu Stavebníkem pověřenou či zmocněnou;
„**Stavební zákon**“ znamená zákon č. 283/2021 Sb., stavební zákon, ve znění pozdějších předpisů;
„**Vyjádření**“ znamená vyjádření o poloze sítě elektronických komunikací vydané společností CETIN dne 20. 3. 2025 pod č.j 81442/25;
„**Zájmové území**“ znamená území určené a označené Žadatelem v Žádosti;
„**Situační výkres**“ znamená výkres s výřezy účelové mapy SEK, který je přílohou Vyjádření;
„**ZoEK**“ znamená zákon č. 127/2005 Sb., o elektronických komunikacích a o změně některých souvisejících zákonů (zákon o elektronických komunikacích), ve znění pozdějších předpisů;
„**Žadatel**“ znamená osobu určenou ve Vyjádření;
„**Žádost**“ znamená Žádost určenou ve Vyjádření.

3. OBECNÁ PRÁVA A POVINNOSTI STAVEBNÍKA

- 3.1. SEK je obecně prospěšným zařízením, zřízeným a provozovaným ve veřejném zájmu, a je chráněno Příslušnými požadavky.
- 3.2. SEK je chráněna ochranným pásmem, jehož šíře činí šíři určenou ZoEK a/nebo šíři určenou rozhodnutím o ochranném pásmu, vydaným dle Stavebního zákona.
- 3.3. Stavebník je povinen při provádění Stavby a jakýchkoliv jiných dalších prací, při odstraňování havárií, a projektování staveb, řídit se Příslušnými požadavky, správnou praxí v oboru stavebnictví a technologickými postupy, a je povinen učinit veškerá nezbytná opatření vyžadovaná ZoEK, a Příslušnými požadavky k ochraně SEK před poškozením. Povinnost Stavebníka dle odst. 3.3. VPO se vztahuje rovněž na SEK umístěné a provozované mimo Zájmové území.
- 3.4. Stavebník je povinen rozpor mezi údaji v Situačním výkresu a skutečným stavem, bez zbytečného odkladu, nejpozději Den následující po zjištění, oznámit POS.
- 3.5. Stavebník je povinen poškození či krádež SEK bez zbytečného odkladu, nejpozději Den následující po zjištění, telefonicky oznámit dohledovému centru společnosti CETIN na telefonní číslo +420 238 464 190.
- 3.6. Požaduje-li Stavebník, aby se společnost CETIN jako účastník správního řízení, pro jehož účely bylo vydáno Vyjádření, vzdala práva na odvolání proti rozhodnutí vydanému ve správním řízení, má právo kontaktovat POS.

4. PRÁVA A POVINNOSTI STAVEBNÍKA PŘI PROJEKTOVÁNÍ A PŘÍPRAVĚ STAVBY

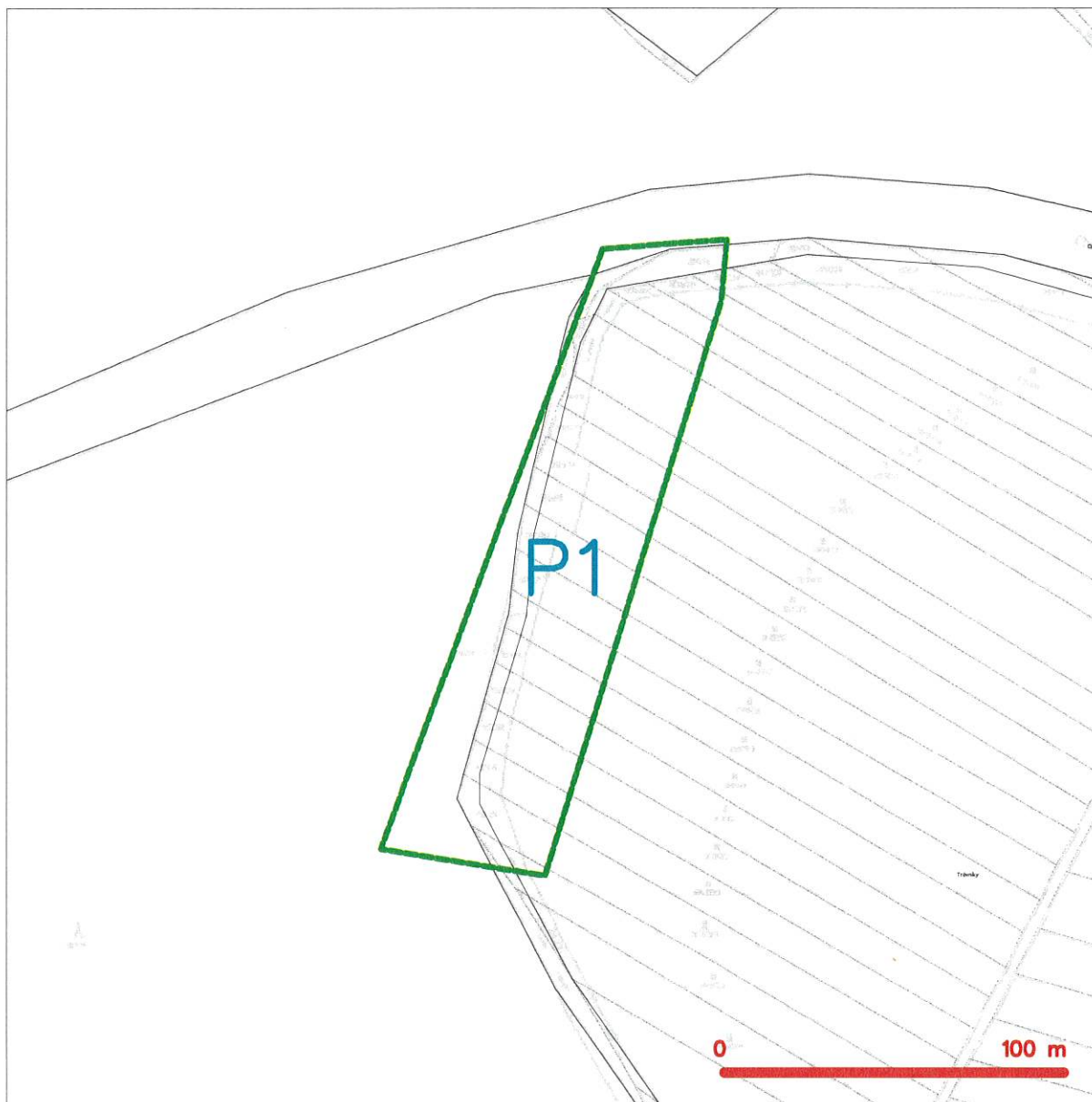
- 4.1. Při projektování Stavby je Stavebník povinen zajistit, aby projektová dokumentace Stavby a) zohledňovala veškeré požadavky na ochranu SEK vyplývající z Příslušných požadavků, ze ZoEK a ze Stavebního zákona, b) respektovala správnou praxi v oboru stavebnictví a technologické postupy a c) umožňovala, aby i po provedení a umístění Stavby dle projektové dokumentace byla společnost CETIN schopna bez jakýchkoliv omezení a překážek provozovat SEK, provádět jeho údržbu a opravy.
- 4.2. Není-li projektovou dokumentací zajištěno splnění všech požadavků určených v odst. 4.1. VPO, vyvolá Stavebník Překládku.
- 4.3. Činí-li výška projektované Stavby nebo její úpravy či změny nebo dočasně objektu zařízení staveniště Stavby (jeřáb, konstrukce atd.), více než 15 m nad zemským povrchem, je Stavebník povinen písemně kontaktovat POS, a získat od společnosti CETIN konkrétní stanovisko a podmínky ochrany k radiovým trasám SEK, a vyjádření společnosti CETIN o tom, zda Stavba vyvolá Překládku. Ochranné pásmo radiových tras SEK je zakresleno do Situačního výkresu.
- 4.4. Ochranné pásmo radiových tras SEK je zakresleno do Situačního výkresu.
- 4.5. Nachází-li se v Zájmovém území podzemní silové vedení (NN) ve vlastnictví společnosti CETIN, je Stavebník ve vztahu k projektové dokumentaci povinen zajistit požadavky, určené v odst. 4.1. VPO. Není-li projektovou dokumentací zajištěno splnění všech požadavků určených v odst. 4.1. VPO, vyvolá Stavebník Překládku.

Číslo jednací: 81442/25

Číslo žádosti: 0125 965 984

- 4.6. Při projektování Stavby, která je stavbou (a) zařízení silových elektrických sítí (VN, VVN a ZVVN) a/nebo (b) trakčních vedení, je Stavebník povinen provést výpočet či posouzení rušivých vlivů na SEK a zpracovat ochranná opatření, to vše dle Příslušných požadavků a v souladu s nimi. Stavebník je povinen nejpozději třicet (30) Dnů před podáním žádosti o vydání povolení Stavby dle Stavebního zákona předat POS výpočet či posouzení rušivých vlivů na SEK a zpracovaná ochranná opatření.
- 4.7. Je-li Stavba v souběhu s Kabelovodem, nebo Kabelovod kříží, je Stavebník povinen nejpozději ke Dni, ke kterému započne se zpracováním projektové dokumentace ke Stavbě, oznámit POS a projednat s POS (a) každý případ, ve kterém je trajektorie podvrtna a protlaku vedena ve vzdálenosti menší, než 1,5 m od Kabelovodu a (b) jakékoliv výkopové práce, které budou nebo by mohly být vedeny v úrovni či pod úrovní Kabelovodu nebo kabelové komory.
- 4.8. Je-li Stavba umístěna nebo má-li být umístěna v blízkosti Kabelovodu, ve vzdálenosti menší, než 1 m od Kabelovodu, nebo kříží-li Stavba Kabelovod ve vzdálenosti menší než 1 m nad nebo 2m pod Kabelovodem, je Stavebník povinen předložit POS k posouzení zakreslení Stavby v příčných řezech, přičemž do příčného řezu je Stavebník povinen zakreslit rovněž profil kabelové komory.
- 5. PRÁVA A POVINNOSTI STAVEBNÍKA PŘI PROVÁDĚNÍ STAVBY**
- 5.1. Před započatím zemních prací ve vztahu ke Stavbě je Stavebník povinen vytyčit trasu SEK na terénu. Osobu, která bude zemní práce ve vztahu ke Stavbě provádět, je Stavebník povinen s vytyčenou trasou SEK seznámit. Porušil-li Stavebník povinnost určenou v tomto odst. 5.1. VPO odpovídá společnosti CETIN za náklady a škodu, vzniklé porušením povinnosti a je povinen je společností CETIN uhradit.
- 5.2. Nejpozději pět (5) Pracovních dnů před započatím prací na Stavbě je Stavebník povinen započeti prací oznámit společnosti CETIN zasláním na adresu elektronické pošty POS; oznámení musí obsahovat alespoň číslo jednací Vyjádření a kontaktní údaje Stavebníka.
- 5.3. Stavebník je povinen SEK zabezpečit a zajistit proti mechanickému poškození, zejména dočasným umístěním silničních betonových panelů nad kabelovou trasou SEK nebo jiným vhodným způsobem. Do okamžiku zajištění a zabezpečení ochrany SEK způsobem určeným dle předchozí věty, nemá Stavebník právo přejíždět vozidly nebo stavební mechanizací trasu SEK. Při přepravě vysokých nákladů nebo při projíždění stroji, vozidly či mechanizací pod nadzemním SEK je Stavebník povinen prověřit, zda výška nadzemního SEK je dostatečná, a umožňuje spolehlivý a bezpečný způsob přepravy nákladu či průjezdu strojů, vozidel či mechanizace.
- 5.4. Při provádění zemních prací v blízkosti SEK je Stavebník povinen postupovat tak, aby nedošlo ke změně hloubky uložení nebo prostorového uspořádání SEK. V místě, kde SEK vystupuje ze země do budovy, rozváděče, na sloup apod. je Stavebník povinen provádět zemní práce se zvýšenou mírou opatrnosti, výkopové práce v blízkosti sloupu nadzemního SEK je Stavebník povinen provádět v takové vzdálenosti od sloupu nadzemního vedení SEK, která je dostatečná k tomu, aby nedošlo nebo nemohlo dojít k narušení stability sloupu nadzemního SEK. Stavebník je povinen zajistit, že bez souhlasu a vědomí společnosti CETIN nedojde ke: a) změně nivelety terénu, (b) výsadbě trvalých porostů, nebo (c) změně rozsahu a změně konstrukce zpevněných ploch. Je-li SEK odkryta, je Stavebník povinen SEK, po dobu, po kterou trvá odkrytí, zabezpečit proti provedení, poškození a odcizení.
- 5.5. Zjistil-li Stavebník rozpor mezi údaji v projektové dokumentaci a skutečností, je povinen (i) bezodkladně přerušit práce a (ii) oznámit zjištěný rozpor POS, zasláním na adresu elektronické pošty POS. Do doby, než Stavebník od společnosti CETIN obdrží písemný souhlas s pokračováním v pracích, nemá právo v pracích ve vztahu ke Stavbě pokračovat.
- 5.6. Stavebník nemá právo bez předchozího písemného souhlasu společnosti CETIN manipulovat s kryty kabelových komor, jakkoliv zakrývat vstupy do kabelových komor, a to ani dočasně, vstupovat do kabelových komor, manipulovat s případně odkrytými prvky SEK či s jakýmkoliv jiným zařízením souvisejícím se SEK. Bez předchozího písemného souhlasu společnosti CETIN nemá Stavebník právo umístit nad trasou Kabelovodu žádnou síť technické infrastruktury v podélném směru.
- 5.7. Byla-li SEK odkryta, je Stavebník povinen nejméně tři (3) Pracovní dny před zakrytím SEK, písemně oznámit POS zakrytí SEK, a vyzvat POS ke kontrole SEK před zakrytím. Oznámení dle předchozí věty musí obsahovat alespoň předpokládaný Den zakrytí, číslo jednací Vyjádření a kontaktní údaje Stavebníka. Stavebník nemá právo uskutečnit zakrytí do doby, než obdrží od POS písemný souhlas se zakrytím.
- 6. ZÁVĚREČNÁ USTANOVENÍ**
- 6.1. VPO se řídí českým právem, zejména Občanským zákoníkem, ZoEK a Stavebním zákonem.
- 6.2. Stavebník má právo užití informace, data a dokumentaci obsažené ve Vyjádření pouze a výhradně k účelu, pro který mu byly poskytnuty. Stavebník nemá právo, vyjma případů výslovně určených ve VPO, informace, data a dokumentaci obsaženou ve Vyjádření rozmnožovat, rozšiřovat, pronajímat, půjčovat či jinak umožnit jejich užití třetí osobě bez předchozího písemného souhlasu společnosti CETIN.
- 6.3. Porušil-li Stavebník kteroukoliv povinnost určenou ve Vyjádření a/nebo ve VPO, je povinen nahradit společnosti CETIN v celém rozsahu škodu, vzniklou porušením takové povinnosti.
- 6.4. Písemným stykem či pojmem „písemně“ se pro účely VPO rozumí předání zpráv jedním z těchto způsobů:
- a) v listinné podobě;
 - b) datovou zprávou prostřednictvím informačního systému datových schránek;
 - c) e-mailovou zprávou podepsanou zaručeným elektronickým podpisem dle zákona č. 297/2016 Sb., o službách vytvářejících důvěru pro elektronické transakce, ve znění pozdějších předpisů;
 - d) e-mailovou zprávou zaslouanou z adresy kontaktní osoby strany na adresu kontaktní osoby druhé strany určenou v Žádosti nebo ve Vyjádření nebo ve VPO.

SITUAČNÍ VÝKRES - ZÁJMOVÉ ÚZEMÍ



LEGENDA

- hranice zájmového území k vyjádření
- NN přípojka, území s NN přípojkou CETIN
- zaměřený průběh metalického kabelu
- zaměřený průběh optického kabelu, HDPE trubky nebo souběh optického a metalického kabelu
- nezaměřený průběh metalického kabelu
- nadzemní síť cizí
- nezaměřený průběh optického kabelu, HDPE trubky nebo souběh optického a metalického kabelu
- radiové sítě, ochranné pásmo radiové sítě
- nadzemní síť
- neprovozované sítě
- podzemní síť cizí
- síť s NN
- kolektor, kabelovod

Kauf
CETIN a.s.
Českomoravská 2510/19, Libeň
190 00 Praha 9
DIČ: CZ04084063
102

naše značka
5003284081
vyřizuje
Jaroslav Kápička
e-mail
technici@gasnet.cz
datum
20.03.2025

AQUA CENTRUM Břeclav, s.r.o.
Kapusty 291/27
69006 Břeclav

Věc:

Hráz Cholinka Horka n/N. řkm 0,800-0,900 oprava bezpečnostního přelivu hráze

K.ú. - p.č.: Horka nad Moravou

Stavebník: AQUA CENTRUM Břeclav, s.r.o., Kapusty 291/27, 69006 Břeclav

Účel stanoviska: Povolení stavby - nevyžadující ÚR/SP

GasNet, s.r.o., jako provozovatel distribuční soustavy (PDS) a technické infrastruktury, zastoupený GasNet Služby, s.r.o., vydává toto stanovisko:

V zájmovém území vyznačeném v příloze tohoto stanoviska, nejsou umístěna žádná provozovaná plynárenská zařízení a plynovodní přípojky ve vlastnictví nebo správě GasNet, s.r.o.. Mohou se zde nacházet plynárenská zařízení jiných vlastníků či správců, případně i dlouhodobě nefunkční/neprovozovaná plynárenská zařízení bez dostupných informací o jejich poloze a vlastnictví.

V rozsahu území vyznačeného v příloze souhlasíme s :

- povolením stavby dle zákona 183/2006 Sb. ve znění pozdějších předpisů např. s vydáním územního rozhodnutí, zjednodušeným územním řízením, vydáním územního souhlasu, uzavřením veřejnoprávní smlouvy, ohlášením, stavebním povolením, veřejnoprávní smlouvou o provedení stavby nebo oznámením stavebního záměru s certifikátem autorizovaného inspektora.
- s povolením stavby nebo zařízení dle zákona 283/2021 Sb. ve znění pozdějších předpisů.

V případě uzavření veřejnoprávní smlouvy dle zákona 183/2006 Sb. ve znění pozdějších předpisů nebude GasNet, s.r.o. ani GasNet Služby, s.r.o., jako zmocněnec GasNet, s.r.o., účastníkem územního ani stavebního řízení a nebudou uvedeni ve třetích osobách veřejnoprávní smlouvy.

Platí pouze pro území vyznačené v příloze tohoto stanoviska a to 24 měsíců ode dne jeho vydání.

Stanovisko bylo vygenerováno na základě vaší žádosti automaticky.

V případě dotčení pozemku v majetku společnosti GasNet, s.r.o. je třeba dále projednat smluvní vztah k tomuto pozemku. Kontakt na projednání naleznete na adrese www.gasnet.cz/cs/kontaktni-system/, činnost "Smluvní vztahy - pozemky a budovy plynárenských zařízení", případně na Zákaznické lince GasNet 555 90 10 10.

GasNet Služby, s.r.o.

Plynárenská 499/1 • Zábrdovice • 602 00 Brno • T 555 90 10 10 • www.gasnet.cz

IČ: 27935311 • DIČ: CZ27935311

Zápis do obchodního rejstříku: Krajský soud v Brně, sp. zn. C 57165, dne 26. 7. 2007

Certificate of incorporation: Regional Court in Brno, ref. number C 57165, on 26th July 2007

Zákaznická linka GasNet 555 90 10 10, info@gasnet.cz, www.gasnet.cz

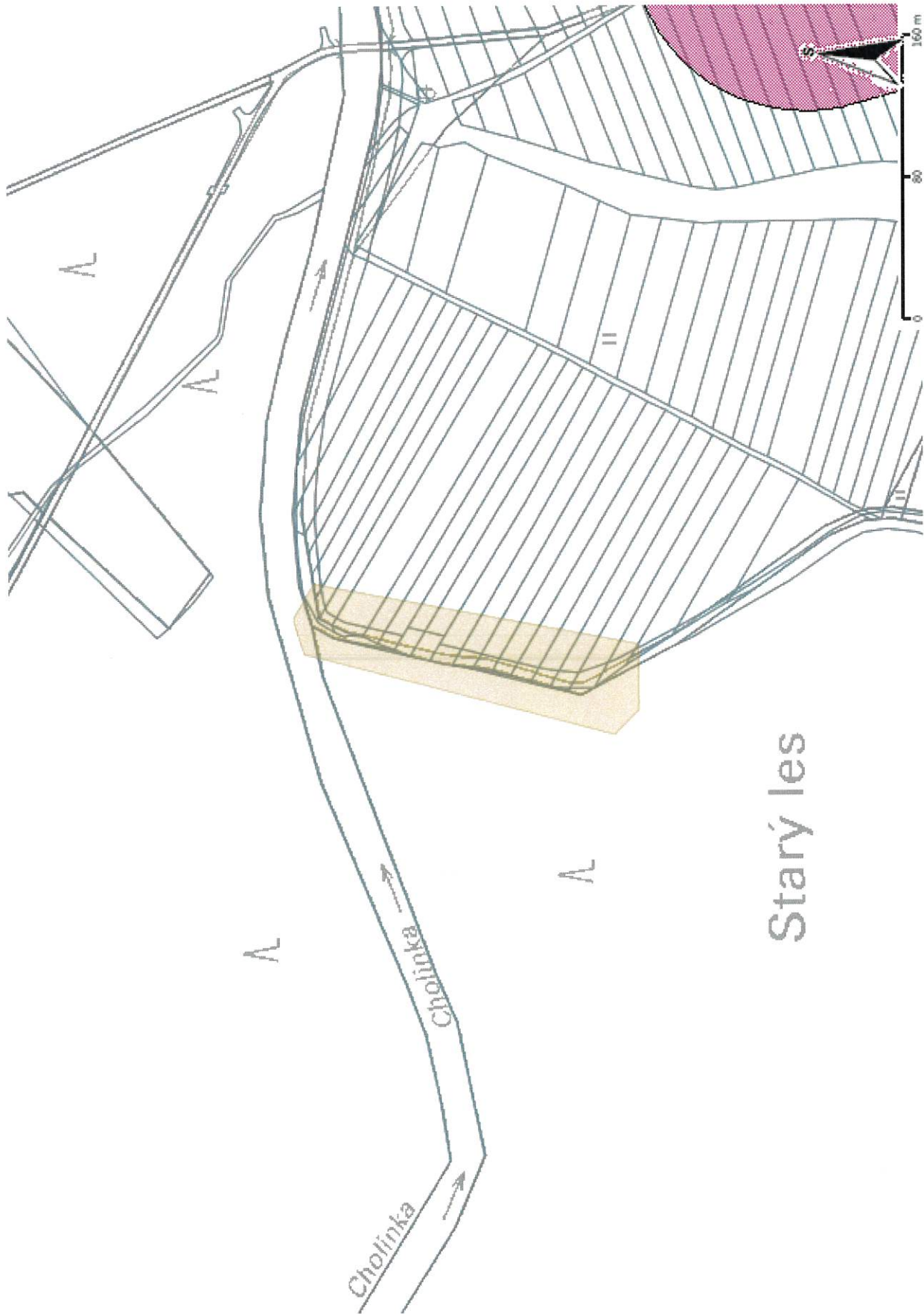
Za správnost a úplnost dokumentace předložené s žádostí včetně jejího souladu s platnými předpisy plně zodpovídá její zpracovatel. Stanovisko nenahrazuje případná další stanoviska k jiným částem stavby.

V případě další korespondence nebo jednání (např. změna stavby) uvádějte naši značku - 5003284081 a datum tohoto stanoviska. Kontakty jsou k dispozici na <https://www.gasnet.cz/cs/kontaktni-system/>.

A handwritten signature in blue ink, appearing to read 'Kápička', written in a cursive style.

GasNet, s.r.o.
zastoupená společností GasNet Služby, s.r.o., IČ 27935311
Jaroslav Kápička
Vedoucí zpracování externích požadavků
Odbor zpracování externích požadavků

Přílohy: Orientační zakres plynárenského zařízení



Legenda:

linie plynovodu	NTL	STL	VTL	WTL	nefunkční	plánovaná stavba před realizací	ve výstavbě, neuvedeno do provozu
regulační stanice							
ochranné zařízení							
kabel							
elektropřípojka							
kabel protikoroziční ochrany							
anodové uzemnění							
stanice katodové ochrany							
pásmo vlivu anodového uzemnění SKAO							
neplynovodní zařízení/technologie (linie/bod/plocha)							

Vodohospodářská společnost Olomouc, a.s.

Tovární 1059/41

772 11 Olomouc – Hodolany

IČ: 47675772, DIČ CZ 476757

www.vhs-ol.cz

Žadatel:

AQUA CENTRUM Břeclav, s.r.o.

Bartolšicová

Kapusty č.p. 291/27

690 06 Břeclav - Charvátská Nová Ves

Číslo vyjádření: VHSOL/0247/2025/VYJ		Datum: 9. 6. 2025
Vyřizuje: Marcela Jančíková	Telefon: +420 771 288 794	Email: marcela.jancikova@vhs-ol.cz

Vyjádření k akci: "Hráz Cholinka Horka n Moravou řkm 0,800-0,900 oprava bezpeč. přelivu hráze"

Důvod žádosti: **Vyjádření ostatní**

Účel žádosti: **žádost o vyjádření**

Předcházející číslo jednací:

Investor: AQUA CENTRUM Břeclav, s.r.o., kontakt: Bartolšicová, Kapusty, č.p. 291/27, 69006 Břeclav -

Katastrální území: Horka nad Moravou

Vážený žadateli,

ve Vámi vyznačeném zájmové území se **NENACHÁZÍ** žádný infrastrukturní majetek v naší správě.

K výše uvedené stavbě tudíž nemáme námitek.

Toto vyjádření má **platnost 1 rok** ode dne vydání.

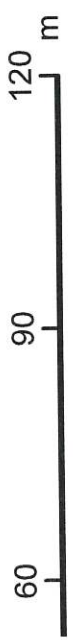
S pozdravem

Digitálně
Ing. Pavla Špačková
špačková
Datum:
2025.06.09
14:18:55 +02'00'

Vedoucí útvaru správy a rozvoje

Přílohy:

Mapa_VHSOL_0247_2025_VYJ - mapa zájmového území



MAGISTRÁT MĚSTA OLMOUCE

ODBOR ŽIVOTNÍHO PROSTŘEDÍ

Hynaisova 10, 779 11 Olomouc

Olomouc, dne: 1.4.2025

Č. záměru: Z/2025/53522
Č. j.: SMOL/150617/2025/OZP/OOSSO/Hyb
Číslo spisu: S-SMOL/141873/2025/OZP

Oprávněná úřední osoba pro vyřízení: Bc. Ludmila Hýblová, 4. nadz. podl., dv. č. 4.01

Telefon: 588488341

E-mail: ludmila.hyblova@olomouc.eu

Oprávněná úřední osoba pro podepisování: Bc. Ludmila Hýblová

Sdělení

Magistrát města Olomouce, odbor životního prostředí (dále jen MMOI), jako příslušný orgán podle § 15 písm. a) zákona č. 148/2023 Sb., o jednotném environmentálním stanovisku v platném znění (dále jen ZJES) a podle § 61 odst. 1 písm. c) a § 66 zákona č. 128/2000 Sb., o obcích v platném znění, na základě žádosti, kterou podalo Povodí Moravy, s.p., IČ 70890013, Dřevařská 932/11, 602 00 Brno 2, v zastoupení: AQUA CENTRUM Břeclav, s.r.o., IČ 60710063, Kapusty 291/27, 690 06 Břeclav (dále jen „žadatel“), dne 21.3.2025, prostřednictvím Portálu stavebníka, pro záměr „**Hráz Cholinka Horka n/M řkm 0,800-0,900 oprava bezpečnostního přelivu hráze**“ na pozemcích v k.ú. Horka nad Moravou (dále též „záměr“), sděluje v souladu s § 154 zákona č. 500/2004 Sb., správní řád v platném znění, že

**jednotné environmentální stanovisko
NEVYDÁ.**

Odůvodnění

Dne 21.3.2025 obdržel MMOI, prostřednictvím datové schránky, žádost Povodí Moravy, s.p., IČ 70890013, Dřevařská 932/11, 602 00 Brno 2, v zastoupení: AQUA CENTRUM Břeclav, s.r.o., IČ 60710063, Kapusty 291/27, 690 06 Břeclav o vydání jednotného environmentálního stanoviska (dále jen JES) pro záměr „Hráz Cholinka Horka n/M řkm 0,800-0,900 oprava bezpečnostního přelivu hráze“ na pozemcích v k.ú. Horka nad Moravou.

Dle předloženého sdělení Stavebního úřadu Magistrátu města Olomouce č.j.: R/2025/54493/3 ze dne 19.3.2025, nepodléhá předložený záměr následnému řízení dle stavebního zákona a oznámení obnovy stavby bylo tímto stavebním úřadem vzato na vědomí. Vzhledem k tomu, že JES se vydává pouze k záměrům, které podléhají povolování dle stavebního zákona (viz § 2 odst. 1 ZJES), nebude MMOI vydávat JES k řešenému záměru.

MMOI upozorňuje žadatele, že nevydání JES nemá vliv na případné úkony, vydávané dle jednotlivých složkových zákonů v oblasti životního prostředí, a tyto mohou být vydány samostatně.

Bc. Ludmila Hýblová
zaměstnanec pověřený organizací práce

Rozdělovník

- Povodí Moravy, s.p., IČ 70890013, Dřevařská 932/11, 602 00 Brno 2, v zastoupení: AQUA CENTRUM Břeclav, s.r.o., IČ 60710063, Kapusty 291/27, 690 06 Břeclav
- spis

AQUA CENTRUM Břeclav s.r.o.
Kapusty 27

690 06 Břeclav

VÁŠ DOPIS ZNAČKY/ZE DNE

NAŠE ZNAČKA
PM-13390/2025/5203/Mi

VYŘIZUJE
Ing. Eva Miklíková
+420 541 637 311
miklikova@pmo.cz

MÍSTO/DATUM
Brno
25. 3. 2025

Hráz Cholinky, Horka n/M, ř. km 0,800-0,900 – oprava bezpečnostního přelivu hráze
(k. ú. Horka nad Moravou; ORP Olomouc; kraj Olomoucký; HP 4-10-03-0840-0-00, 4-10-03-0200-0-00)

Charakteristika akce:

Dne 20. 3. 2025 nám byla předložena žádost o vyjádření k PD stavby „Hráz Cholinky, Horka n/M, ř. km 0,800-0,900 – oprava bezpečnostního přelivu hráze“, zpracované 02/2025. Zpracovatelem dokumentace je AQUA CENTRUM Břeclav s.r.o. Investorem stavby je Povodí Moravy, s. p.

Předmětem dokumentace je odstranění povodňových škod ze září 2024. Jedná se o opravu stávajícího objektu bezpečnostního přelivu zřízeného v koruně zemní hráze v km 2,350 – 2,500 (HM 223488), který byl průchodem povodně poškozen (rozplavení konstrukce opevnění přelivu - rovinaniny a krycích vrstev). Oprava spočívá v rozebrání stávajícího rozplaveného opevnění tělesa bezpečnostního přelivu a zřízení opevnění nového. Nové opevnění bude zřízeno v půdorysu, tvaru a stavebním řešení opevnění před poškozením povodní (projektovaný a kolaudovaný stav).

Stavba se nachází ve stanoveném záplavovém území v rozlivu Q_{100} , Q_{20} , částečně Q_5 .

Povodňové riziko je v části lokality stanoveno na vysoké a střední ohrožení (dle schváleného plánu pro zvládání povodňových rizik).

Správcem VVT Cholinka IDVT 10100319 je Povodí Moravy, s. p., závod Horní Morava, provoz Olomouc (U Dětského domova 263, 772 11 Olomouc, úsekový technik Ing. Marek Libosvár, tel: 585 711 245, mob: 725 014 535, e-mail: libosvar@pmo.cz).

Stavba se nachází v CHOPAV Kvartér řeky Moravy.

Útvar povrchových vod: Morava od toku Třebůvka po tok Bečva (ID VÚ: MOV_0530)

Útvar podzemních vod: Hornomoravský úval - severní část (ID ÚPZV: 22201)

Stanovisko správce povodí a správce VVT Cholinka IDVT 10100319

Na základě ustanovení § 54 odst. 4 zákona č. 254/2001 Sb. o vodách a o změně některých zákonů (vodní zákon), ve znění pozdějších předpisů, vydává Povodí Moravy, s. p., jako správce povodí a správce toku následující

s t a n o v i s k o :

- a) Z hlediska zájmů daných platným Národním plánem povodí Dunaje a Plánem dílčího povodí Moravy a přítoků Váhu (ustanovení § 24 až § 26 vodního zákona) je uvedený záměr možný, protože lze předpokládat, že záměrem nedojde ke zhoršení chemického stavu a ekologického stavu/potenciálu dotčených útvarů povrchových vod a chemického

stavu a kvantitativního stavu útvarů podzemních vod, a že nebude znemožněno dosažení jejich dobrého stavu/potenciálu.

Z hlediska zájmů daných Plánem pro zvládání povodňových rizik v povodí Dunaje je uvedený záměr možný.

Toto hodnocení vychází z posouzení souladu daného záměru s výše uvedenými platnými dokumenty.


Předpokládáme, že uvedený záměr vzhledem ke svému charakteru, velikosti a dopadu nebude mít vliv na stav vodního útvaru a že současná míra povodňového nebezpečí a povodňového ohrožení nebude změněna.

- b) Z hlediska dalších zájmů chráněných zákonem č. 254/2001 Sb., o vodách a o změně některých zákonů, ve znění pozdějších předpisů, souhlasíme se stavebním záměrem.

Doba platnosti tohoto stanoviska je 2 roky, nebude-li využito pro vydání platného rozhodnutí nebo opatření vodoprávního nebo jiného správního úřadu.

Ing. Jan Pešek

vedoucí útvaru správy povodí



Obec Horka nad Moravou

nám. Osvobození 46, 78335 Horka nad Moravou tel., č. 585378035
DIČ CZ 00298948, IČ 00298948, e-mail: obec@horka.cz

AQUA CENTRUM Břeclav, s.r.o.
Kapusty 291/27
Břeclav
690 06

V Horkě nad Moravou dne 7. 4. 2025

Č.j. MO/34/2025

VYJÁDŘENÍ

Obec Horka nad Moravou souhlasí se stavbou oprava stávajícího objektu bezpečnostního přelivu zřízeného v koruně zemní hráze po povodních v r. 2024, akce **Hráz Cholinka, Horka n/M.** **řkm 0,800 – 0,900.**

Obec
HORKA nad Moravou
okres Blansko
PSČ 783 35

Mgr. Luděk Tichý
starosta obce



Doručenka datové zprávy

Předmět: Vyjádření - Hráz Cholinka
ID zprávy: 1505792920
Typ zprávy: Veřejná datová zpráva
Stav zprávy: Doručená
Datum a čas doručení: 7. 4. 2025 v 13:47:15

Odesílatel: Obec Horka nad Moravou, nám. Osvobození 16/46, 78335 Horka nad Moravou, CZ
ID schránky: bpubeap
Typ schránky: Orgán veřejné moci
Odesílající osoba: Pověřená osoba

Adresát: AQUA CENTRUM Břeclav, s.r.o., Břeclav, Kapusty 291/27, PSČ 690 06
ID schránky: x36tmz9
Typ schránky: Právnícká osoba

Zmocnění: Nezádáno
Naše čís. jednací: Nezádáno
Naše spisová zn.: Nezádáno
Vaše čís. jednací: Nezádáno
Vaše spisová zn.: Nezádáno
K rukám: Nezádáno
Do vlastních rukou: Ne
Zakázáno doručení fikcí: Ne

Události zprávy:

- 7. 4. 2025 v 11:52:04** EV0: Datová zpráva byla podána.
- 7. 4. 2025 v 11:52:04** EV5: Datová zpráva byla dodána do datové schránky příjemce. Je-li příjemcem datové zprávy orgán veřejné moci vystupující v postavení orgánu veřejné moci, byla datová zpráva tímto okamžikem doručena.
- 7. 4. 2025 v 13:47:15** EV11: Přihlásila se oprávněná osoba ve smyslu § 8, odst. 1 až 4 zákona č. 300/2008 Sb., v platném znění. Datová zpráva je nyní doručena. Případné dřívější datum doručení fikcí nebo doručení dodáním do schránky orgánu veřejné moci není dotčeno.
-



STATUTÁRNÍ MĚSTO OLOMOUC
ODBOR MAJETKOPRÁVNÍ

Oddělení evidence majetku
Hynaisova 34/10, 779 11 Olomouc

Spisový znak, podznak – 72.11.3, skartační znak/skart. lhůta – V/5

Čj.: SMOL/200326/2025/OMAJ/EM/Sle
Spisová značka: S-SMOL/167578/2025/OMAJ/Sle
Spisovou značku uvádějte vždy v korespondenci.

Olomouc 25. 4. 2025

Vyřizuje: PhDr. Ivana Slezáková
Telefon: 588 488 285
E-mail: ivana.slezakova@olomouc.eu

AQUA CENTRUM Břeclav, s.r.o.
Kapusty 291/27
690 06 Břeclav

Povolení vstupu na pozemky ve vlastnictví statutárního města Olomouce

parc. č. 1633/31, 1691/143 k. ú. Horka nad Moravou, obec Horka nad Moravou
stavba: **Hráz Cholinka - oprava bezpečnostního přelivu hráze**

Statutární město Olomouc, zastoupené odborem majetkoprávním Magistrátu města Olomouce, jako vlastník výše uvedených pozemků (dle přiloženého soupisu parcel)

s o u h l a s í

se vstupem na pozemky za účelem provedení opravy stávajícího objektu bezpečnostního přelivu hráze Cholinka poškozeného při povodních v roce 2024 (rozebrání stávajícího opevnění tělesa přelivu a zřízení nového ve stávajícím půdorysu a tvaru).

Stavebník: Povodí Moravy, s.p.

Pokud jsou na uvedených pozemcích pronájmy, je nutno předem vyrozumět uživatele těchto pozemků.

Poznámka: Souhlas se vydává na základě kladného stanoviska správce pozemků, tj. společnosti Lesy města Olomouce, a.s. a za dodržení následujících podmínek:

- zahájení prací bude písemně oznámeno min. 15 dní před počátkem realizace akce,
- stromy na přilehlých lesních pozemcích nesmí být poškozeny, ani jejich kořenový systém,
- případný materiál z výkopů a terénních úprav nebude ponechán ani rozprostřen na pozemcích ve vlastnictví SMOL,

- pozemky budou po skončení stavby uvedeny do původního stavu a jejich předání proběhne po ukončení stavby a bude vyhotoveno písemné předání zástupcem dodavatele stavby a pověřeného pracovníky společnosti LMO, a.s.

PhDr. Ivana Slezáková
vedoucí oddělení evidence majetku

21) UNČOVICE
par.č. 1691/192
spolu s 1691/90

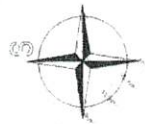
Pro klánu a bononu spornu
bezpečnostní příčinu kůže



Přípachový náhup na zemědělské pozemky
ovčinný předem!

ZEMĚDĚLSKÉ DRUŽSTVO UNČOVICE
UNČOVICE 53, 784 01 LITOVEL (30)
IČ: 00147630, DIČ: CZ00147630
tel.: 585 126 061, e-mail: zdunovice@zdunovice.cz

[Signature]

Ing. Digitálně
podpsal Ing.
Milan Bartolšic
Datum: 2025.03.07
09:21:32
+01'00"



	Zodpovědný pracovník		Výpracováno	
	Ing. Milan Bartolšic		Ing. Jan Vondráček	
	Investor: Povodí Moravy, s.p., Dřevařská 11, 60200 Brno			
	Akce:			
	Hráz Cholíny, Horka n/M, ř.km 0,800-0,900			
- oprava bezpečnostního přelivu hráze				
Příloha				
KATASTRÁLNÍ SITUACNÍ VÝKRES				
Formát				
Datum				
Číslo střeby				
Měřítko				
1:2.000				
Číslo přílohy				
C.2				

bartolsicova@aqc-bv.cz

Od: ZD Unčovice <zduncovice@zduncovice.cz>
Odesláno: čtvrtek 5. června 2025 9:41
Komu: bartolsicova@aqc-bv.cz
Předmět: FW: Hráz Cholinka souhlas
Přílohy: 20250605_073311_003367.pdf

-----Original Message-----

From: Vladimír Vaněk <vanek@zduncovice.cz>
Sent: Thursday, June 5, 2025 7:39 AM
To: 'ZD Unčovice' <zduncovice@zduncovice.cz>
Subject: RE: Hráz Cholinka souhlas

Dobrý den.
Zasílám souhlas (pokud jste ho již neobdrželi).
Pěkný den.

S pozdravem

Ing. Vladimír Vaněk
agronom PEP
Zemědělské družstvo Unčovice
Tel 723 072 932
www.zduncovice.cz

-----Original Message-----

From: bartolsicova@aqc-bv.cz <bartolsicova@aqc-bv.cz>
Sent: Friday, May 23, 2025 10:16 AM
To: zduncovice@zduncovice.cz
Subject: Hráz Cholinka souhlas

Přeposílám dle dohody

Děkuji hezký den
Bartolšicová



MAGISTRÁT MĚSTA OLOMOUCE

ODBOR ŽIVOTNÍHO PROSTŘEDÍ

oddělení péče o krajinu a zemědělství

Hynaisova 34/10, 779 00 Olomouc

12

Č. j.: SMOL/176570/2025/OZP/PKZ/Wei

Olomouc 11.4.2025

Číslo spisu: S-SMOL/167717/2025/OZP

Uvádějte vždy v korespondenci

Oprávněná úřední osoba pro podepisování: Ing. Kamila Kolenyáková

Oprávněná úřední osoba pro vyřízení: Bc. Ludmila Weingartnerová

Kancelář: 4/4.09

Telefon: 588488350 nebo 725220139

E-mail: ludmila.weingartnerova@olomouc.eu

U S N E S E N Í

Magistrát města Olomouce, odbor životního prostředí (dále jen MMOI) jako orgán ochrany přírody příslušný dle ustanovení § 77 odst. 1 písm. a) zákona č. 114/1992 Sb., o ochraně přírody a krajiny (dále jen zákon o ochraně přírody a krajiny), ve znění pozdějších předpisů, rozhodl dne 11.4.2025 ve věci žádosti o vydání souhlasu k zásahu do významného krajinného prvku (dále jen VKP) dle § 4 odst. 2 zákona o ochraně přírody a krajiny takto:

V souladu s ustanovením § 12 zákona č. 500/2004 Sb., správní řád, ve znění pozdějších předpisů (dále jen správní řád) se podání žadatele AQUA CENTRUM Břeclav, s.r.o., IČO: 60710063, Kapusty 291/27, Charvátská Nová Ves, 690 06 Břeclav 6 zastupující správce předmětného vodního díla Povodí Moravy, s.p., IČ: 70890013, Dřevařská 932/11, Brno-střed, Veverí, 602 00 Brno 2 ve věci žádosti o vydání souhlasu k zásahu do VKP v rámci obnovy stavby hráze Cholinka v k.ú. Horka nad Moravou (oprava bezpečnostního přelivu hráze)

postupuje

místně příslušnému správnímu orgánu k vyřízení postoupeného podání. Věcně a místně příslušným správním orgánem je Agentura ochrany přírody a krajiny České republiky, IČ: 62933591, Kaplanova 1931/1, Chodov, 14800 Praha 4.

Odůvodnění

Po prozkoumání obsahu výše uvedeného podání MMOI zjistil, že není příslušným správním orgánem pro vyřízení podání, a proto jej postoupil věcně a místně příslušnému správnímu orgánu. Z důvodu nepřislusnosti k jednání a rozhodování ve věci rozhodl orgán ochrany přírody tak, jak je uvedeno ve výroku tohoto usnesení.

Poučení

Proti tomuto usnesení se podle § 76 odst. 5 správního řádu nelze odvolat. Dnem doručení správnímu orgánu a tedy dnem, kdy počínají běžet lhůty stanovené zákonem je den, kdy je předmětné podání doručeno věcně a místně příslušnému správnímu orgánu dle § 37 odst. 5 správního řádu.

otisk úředního razítka

Ing. Kamila Kolenyáková
vedoucí oddělení péče o krajinu a zemědělství

Rozdělovník:

- AQUA CENTRUM Břeclav, s.r.o., Kapusty 291/27, Charvátská Nová Ves, 690 06 Břeclav 6
- Agentura ochrany přírody a krajiny České republiky, Správa chráněné krajinné oblasti Litovelské Pomoraví a Krajské středisko Olomouc, Kaplanova 1931/1, Chodov, 148 00 Praha 11

23



MAGISTRÁT MĚSTA OLOMOUCE

ODBOR ŽIVOTNÍHO PROSTŘEDÍ

oddělení vodního hospodářství
Hynaisova 34/10, 779 00 Olomouc

Č. j. SMOL/288530/2025/OZP/VH/Zvo
Spisová značka: S-SMOL/167724/2025/OZP
Uvádějte vždy v korespondenci

Spisový znak-**231.13**, skartační znak/skartační lhůta – V/5
V Olomouci 09.06.2025

Oprávněná úřední osoba pro vyřízení: Ing. Hana Zvoníčková, dveře č. 4.27
Telefon: 588488320
E-mail: hana.zvonickova@olomouc.eu
Oprávněná úřední osoba pro podepisování: Ing. Hana Zvoníčková

„Oprava hráze v k.ú. Horka nad Moravou“

ROZHODNUTÍ

Magistrát města Olomouce, Odbor životního prostředí jako věcně příslušný vodoprávní úřad podle ustanovení § 104 odst. 2 písm. c) a § 106 odst. 1 zákona č. 254/2001 Sb., o vodách a o změně některých zákonů (dále jen "vodní zákon") a jako místně příslušný vodoprávní úřad podle ustanovení § 11 zákona č. 500/2004 Sb., správní řád, ve znění pozdějších předpisů (dále jen "správní řád") po přezkoumání žádosti podle § 115 odst. 11 vodního zákona a § 9 správního řádu

uděluje stavebníkovi **Povodí Moravy, s.p., IČO: 70890013, Dřevařská 932/11, Brno-střed, Veverí, 602 00 Brno 2**, v zastoupení: AQUA CENTRUM Břeclav, s.r.o., IČO: 60710063, Břeclav, Kapusty 291/27, PSČ 690 06

SOUHLAS

podle ustanovení § 17 odst. 1 písm. c), d) vodního zákona se stavbou **„Oprava hráze v k.ú. Horka nad Moravou“**

na pozemcích parc.č. 1618/229; 1618/230; 1618/232; 1618/234; 1633/31; 1691/69; 1691/76; 1691/77; 1691/78; 1691/79; 1691/80; 1691/81; 1691/82; 1691/83; 1691/84; 1691/8; 1691/142; 1691/143, katastrální území 642061|Horka nad Moravou, obec 502545|Horka nad Moravou, Olomoucký kraj, HGR, č.h.p. 4-10-03-0200-0-20|Cholinka, orientační určení polohy (souřadnice X;Y – začátek, konec: 1 114 688,21, 549 696,82; 1 114 823,86, 549 743,16), vodní tok 10100319|Cholinka.

Stavba se nachází

- c) v záplavovém území významného vodního toku Morava,
- d) ve vzdálenosti do 15 m od vzdušné paty hráze významného vodního toku Cholinka.

Projektovou dokumentaci zpracoval Ing. Jan Varadínek v 02/2025.

Popis stavby:

Dokumentace řeší opravu stávajícího objektu bezpečnostního přelivu zřízeného v koruně zemní hráze v km 2,350 – 2,500, který byl průchodem povodně v září 2024 velmi poškozen (rozplavení konstrukce opevnění přelivu - rovinaniny a krycích vrstev).

Oprava spočívá v rozebrání stávajícího rozplaveného opevnění tělesa bezpečnostního přelivu a zřízení opevnění nového. Nové opevnění bude zřízeno v půdorysu, tvaru a stavebním řešení opevnění před poškozením povodní (projektovaný a kolaudovaný stav).

Tento souhlas se vydává na základě splnění následujících podmínek a povinností:

1. Stavba bude provedena dle přiložené dokumentace.

2. V blízkosti vodního toku nebude skladován lehce odplavitelný materiál, látky škodlivé vodám a výkopová zemina.
3. Použité mechanismy budou v dobrém technickém stavu tak, aby případné úniky provozních náplní nekontaminovaly půdu a podzemní vody. Během stavby nebudou na staveništi skladovány žádné látky škodlivé vodám, ani s nimi zde nebude manipulováno.
4. Případné ohrožení jakosti vod je nutné bezprostředně oznámit na Magistrát města Olomouce, odbor životního prostředí.
5. Ustanovením § 71 odst. 4 vodního zákona je definována povinnost vypracovat **povodňový plán po dobu stavby**. Po vypracování tento předložit Obci Horka nad Moravou k potvrzení souladu věcné a grafické části s Povodňovým plánem Obce Horka nad Moravou před zahájením stavby.

Účastník řízení (§ 27 odst.1 správního řádu):

Povodí Moravy, s.p., IČO: 70890013, Dřevařská 932/11, Brno-střed, Veveří, 602 00 Brno 2, v zastoupení: AQUA CENTRUM Břeclav, s.r.o., IČO: 60710063, Břeclav, Kapusty 291/27, PSČ 690 06

Odůvodnění

Magistrát města Olomouce, Odbor životního prostředí, obdržel podáním ze dne 07.04.2025 žádost stavebníka, Povodí Moravy, s.p., IČO: 70890013, Dřevařská 932/11, Brno-střed, Veveří, 602 00 Brno 2, v zastoupení: AQUA CENTRUM Břeclav, s.r.o., IČO: 60710063, Břeclav, Kapusty 291/27, PSČ 690 06, o udělení souhlasu vodoprávního úřadu se stavbou „Oprava hráze v k.ú. Horka nad Moravou“ na výše uvedených pozemcích, katastrální území 642061|Horka nad Moravou, obec 502545|Horka nad Moravou, Olomoucký kraj, HGR, č.h.p. 4-10-03-0200-0-20|Cholinka, orientační určení polohy (souřadnice X;Y – začátek, konec: 1 114 688,21, 549 696,82; 1 114 823,86, 549 743,16).

Zájmový úsek hráze – bezpečnostní přeliv – se nachází v km 2,350 – 2,50 tělesa PB ochranné hráze koryta toku Cholinka severně od obce Horka nad Moravou. V záplavovém území řeky Moravy v rozlivu Q_{100} , Q_{20} , částečně Q_5 , stanoveném Krajským úřadem Olomouckého kraje, odborem životního prostředí a zemědělství pod č.j. KUOK/6388/04/OŽPZ/339 dne 17.9.2004, pod č.j. KUOK 33033/2006 dne 23.6.2006. Dle map povodňového ohrožení, které jsou podkladem pro Plán pro zvládání povodňových rizik v povodí Dunaje, leží navržený objekt v pásmu vysokého a středního ohrožení.

Dnem podání bylo zahájeno vodoprávní řízení. Účastníci řízení o vydání souhlasu byli stanoveni podle ustanovení § 115 vodního zákona a § 27 správního řádu.

K žádosti bylo doloženo:

- Plná moc k zastupování,
- Dokumentace zpracovaná Ing. Janem Varadínkem v 02/2025,
- Stanovisko správce povodí, Povodí Moravy, s.p., zn. PM-13390/2025/5203/Mi ze dne 25.3.2025
- Sdělení MMOI OS ODTSU č.j. R/2025/54493/3 ze dne 19.3.2025
- Usnesení CHKO LP č.j. SR/0280/OM/2025-3 dne 23.4.2025.

Magistrát města Olomouce, Odbor životního prostředí, posoudil předmětnou záležitost a shledal, že výše uvedená činnost neovlivní negativně vodohospodářské poměry dané lokality a je možno ji realizovat, za předpokladu splnění výše stanovených podmínek a povinností. Lze předpokládat, že záměr vzhledem ke svému charakteru, velikosti a dopadu nebude mít vliv na stav vodního útvaru a že současná míra povodňového nebezpečí a povodňového ohrožení nebude změněna.

Stavba v uvedeném rozsahu byla posouzena správcem povodí s tím, že z hlediska zájmů daných platným Národním plánem povodí Dunaje a Plánem dílčího povodí Moravy a přítoku Váhu je uvedený záměr možný. Z hlediska zájmů daných Plánem pro zvládání povodňových rizik v povodí Dunaje je uvedený záměr možný. Z hlediska dalších zájmů chráněných vodním zákonem souhlasí se stavebním záměrem.

Proto vodoprávní úřad rozhodl bezodkladně v souladu s § 115 odst. 11 vodního zákona, jak je výše uvedeno.

Poučení účastníků

Proti tomuto rozhodnutí lze podat odvolání do 15 dnů ode dne jeho doručení, a to ke Krajskému úřadu Olomouckého kraje, který o odvolání rozhodne. Lhůta pro odvolání počíná běžet dnem, který následuje po dni oznámení tohoto rozhodnutí. Odvolání se podává na odboru životního prostředí Magistrátu města

Olomouce, Hynaisova 10, 779 11 Olomouc. Odvolání se podává s potřebným počtem stejnopisů tak, aby jeden zůstal správnímu orgánu a aby každý účastník dostal jeden stejnopis. Nepodá-li účastník potřebný počet stejnopisů, vyhotoví je na jeho náklady Magistrát města Olomouce. Podané odvolání má v souladu s ustanovením § 85 odst. 1 správního řádu odkladný účinek. Odvolání jen proti odůvodnění rozhodnutí je nepřípustné.

otisk úředního razítka

Ing. Hana Zvoníčková
vedoucí oddělení vodního hospodářství

Rozdělovník:

Účastníci vodoprávního řízení (doporučeně do vlastních rukou na dodejku):

Žadatel a správce vodního toku

- Povodí Moravy, s.p., Dřevařská 932/11, Brno-střed, Veverí, 602 00 Brno 2,
- v zastoupení: AQUA CENTRUM Břeclav, s.r.o., Břeclav, Kapusty 291/27, PSČ 690 06, DS: x36tmz9

obec

- Obec Horka nad Moravou, nám. Osvobození 16/46, 783 35 Horka nad Moravou


Dotčené orgány a ostatní (na vědomí):

- Agentura ochrany přírody a krajiny České republiky, IČO: 62933591, Správa chráněné krajinné oblasti Litovelské Pomoraví, Husova 906/5a, 784 01 Litovel
- spis



Konverzní lístek

Číslo v úložišti: 290331621749538506141



Datum vystavení: 10. 06. 2025

Konverze nejpozději: 10. 07. 2025

Konvertovaný dokument: příloha datové zprávy

ID zprávy: 1536415488

Předmět: oprava hráze Cholinka, R-souhlas (§ 17 VZ) bez ozn

Stav zprávy: Doručená

Datum a čas: 10. 6. 2025 v 08:52:54

Příloha: aa_voda_254_2001_17_8_100.pdf

Odesílatel: Statutární město Olomouc, Horní náměstí 583, 77900 Olomouc, CZ

ID schránky: kazbzri

Typ schránky: Orgán veřejné moci

Odesílající osoba: Spisová aplikace

Adresát: AQUA CENTRUM Břeclav, s.r.o., Břeclav, Kapusty 291/27, PSČ 690 06

ID schránky: x36tmz9

Typ schránky: Právnícká osoba

Oddělení Správa CHKO
Litovelské Pomoraví
Husova ul. 906/5a
784 01 Litovel
tel.: 95 142 5161
e-mail: litpom@nature.cz
olomoucko.ochranaprirody.cz

dle rozdělovníku

NAŠE Č. J.: SR/0280/OM/2025-3

VYŘIZUJE: Žerníčková

DATUM: 23. 4. 2025

Věc: „Hráz Cholinky, Horka n/M, ř. km 0,800-0,900 – oprava bezpečnostního přelivu hráze“
– oznámení o zahájení řízení – usnesení o zastavení řízení

I. Oznámení o zahájení řízení

Agentura ochrany přírody a krajiny ČR, Regionální pracoviště Olomoucko, Oddělení Správa CHKO Litovelské Pomoraví (dále jen „Agentura“), jako orgán ochrany přírody a krajiny příslušný podle ustanovení § 75, odst. 1, písm. d) a § 78, odst. 1 zákona č. 114/1992 Sb., o ochraně přírody a krajiny ve znění pozdějších předpisů (dále jen „zákon“), v souladu s ustanovením § 47 zákona č. 500/2004 Sb., správní řád v platném znění (dále jen „správní řád“), oznamuje tímto zahájení správního řízení ve věci:

- povolení výjimky podle § 56 zákona ze základních ochranných podmínek zvláště chráněných druhů rostlin a živočichů (§ 49, odst. 1 zákona a § 50, odst. 2 zákona)
- souhlasu podle § 4 odst. 2 zákona k zásahům, které by mohly vést k poškození, zničení nebo oslabení ekologicko-stabilizační funkce významného krajinného prvku (dále jen „VKP“)

Řízení bylo zahájeno dne 9. 4. 2025, kdy Agentura obdržela žádost Povodí Moravy, s.p., Dřevařská 932/11, 602 00 Brno, IČO: 70890013, zastoupeného na základě plné moci ze dne 7. 3. 2025 Ing. Milanem Bartolšicem, AQUA CENRUM Břeclav s.r.o., Kapusty 27, 690 06 Břeclav, IČO: 60710063, o povolení výjimky ze základních podmínek ochrany zvláště chráněných druhů a udělení souhlasu k zásahu do VKP, za účelem realizace akce „Hráz Cholinky, Horka n/M, ř. km 0,800-0,900 – oprava bezpečnostního přelivu hráze“ na pozemcích parc. č. 1618/234, 1618/232, 1691/142, 161/143, 1691/69, 1618/229, 1618/230, 1691/76, 1691/77, 1691/78, 1691/79, 1691/80, 1691/81, 1691/82, 1691/83, 1691/84, 1691/85, 1633/31 v k. ú. Horka nad Moravou (vše druh pozemku: zastavěná plocha a nádvoří), podle projektové dokumentace s názvem „Hráz Cholinky, Horka n/M, ř. km 0,800-0,900 – oprava bezpečnostního přelivu hráze“, zpracované Ing. Janem Varadínkem v únoru 2025.

Podání žádosti sice obsahovalo některé nedostatky, nebylo z něj např. zřejmé pro jaké zvláště chráněné druhy živočichů či rostlin je o výjimku požádáno, avšak vzhledem k následujícímu Agentura tuto problematiku nepovažovala za nezbytnou k vyřešení, jelikož považuje řízení ve věci za bezpředmětné.

II. Usnesení o zastavení řízení

Agentura tímto rozhodla takto:

podle § 66 odst. 1 písm. g) správního řádu se správní řízení zahájené dne 9. 4. 2025 na základě žádosti Povodí Moravy, s.p., Dřevařská 932/11, 602 00 Brno, IČO: 70890013 (dále „žadatel“), zastoupené Ing. Milanem Bartolšicem, AQUA CENRUM Břeclav s.r.o., Kapusty 27, 690 06 Břeclav (dále „zástupcem žadatele“), vedené ve věci:

- a) povolení výjimky podle § 56 zákona ze základních ochranných podmínek zvláště chráněných druhů rostlin a živočichů (§ 49, odst. 1 zákona a § 50, odst. 2 zákona)
- b) udělení souhlasu podle § 4 odst. 2 zákona k zásahům, které by mohly vést k poškození, zničení nebo oslabení ekologicko-stabilizační funkce významného krajinného prvku (dále jen „VKP“),

zastavuje.

Odůvodnění:

Podle projektové dokumentace spočívá oprava zemní hráze v km 2,350 – 2,500 (HM 223488) v rozebrání stávajícího bezpečnostního přelivu v délce 150,00 m a zřízení opevnění nového, a to v půdorysu, tvaru a stavebním řešení odpovídajícímu opevnění před poškozením povodní v září roku 2024 (tj. zemní hráz lichoběžníkového tvaru, šířka koruny hráze 3,00 m; v místě bezpečnostního přelivu až 4,20 m, výška koruny nad okolním terénem 1,50 m, sklon svahů 1:2, pláň koruny a svahů zatravněna, travní porost pravidelně sečen, délka přelivu 150,00 m, opevnění koruny a svahů bezpečnostního přelivu rovinaninou z lomového kamene s krycí vrstvou drceného kameniva). V místě příčné osy přelivu má být opevněna i plocha za vzdušnou patou přelivu na dálku 5,00 m a šířku 5,00 m, oboustranně od příčné osy přelivu. Veškeré stavební práce budou realizovány v rámci stávajícího tělesa hráze, stromové ani keřové porosty nebudou stavbou dotčeny, hlavní přístup k tělesu bezpečnostního přelivu bude po koruně hráze. Dočasné staveniště bude zřízeno na pozemcích parc. č. 1691/119, 1691/118, 1691/6 a 1619/14 v k. ú. Horka nad Moravou (jedná se o plochu využívanou jako odstavné parkoviště). Zemina z výkopů bude využita ke zpětným zásypům, přebytečná zemina bude odvezena na skládku. Dodavatel prací nepřipustí únik ropných látek, stroje budou zabezpečeny tak, aby nemohlo dojít ke kontaminaci ropnými látkami atp.

Vzhledem k tomu, že veškeré stavební práce mají být realizovány v rámci stávajícího tělesa bezpečnostního přelivu a jeho půdorysu a tvaru (viz bližší popis výše), kde není Agentuře znám výskyt zvláště chráněných druhů, ani se zde vzhledem k charakteru lokality jejich výskyt nepředpokládá (žadatel sám výskyt druhů nespecifikuje), považovala Agentura žádost o povolení výjimky podle § 56 zákona ze základních ochranných podmínek zvláště chráněných druhů rostlin a živočichů, za bezpředmětnou a řízení v souladu s § 66, odst. 1, písm. g) správního řádu zastavila.

Rovněž Agentura považovala za bezpředmětnou žádost o souhlas podle § 4 odst. 2 zákona k zásahu do VKP a řízení i v této věci v souladu s § 66, odst. 1, písm. g) správního řádu zastavila. S odkazem na popis a lokalizaci prací, uvedený v projektové dokumentaci (bezpečnostní přeliv hráze poškozený povodní se má obnovit do původního stavu, pohyb mechanizace má být omezen na těleso hráze, viz bližší popis výše), nepovažuje Agentura navrhované práce za zásah, který by mohl vést k poškození, zničení nebo oslabení ekologicko-stabilizační funkce VKP, a vyžadoval by vydání souhlasu podle § 4 odst. 2 zákona.

Poučení o opravném prostředku:

Proti tomuto usnesení se lze podle § 76 odst. 5 správního řádu odvolat do 15 dnů ode dne jeho doručení u Ministerstva životního prostředí, a to podáním učiněným u Správy CHKO Litovelské Pomoraví. Podle § 76 odst. 5 správního řádu se proti tomuto usnesení může odvolat účastník řízení, jemuž se usnesení oznamuje, odvolání proti usnesení nemá odkladný účinek.

"otisk úředního razítka"

Mgr. Jan Koutný, Ph.D.
vedoucí správy CHKO

"podepsáno elektronicky"

Rozdělovník:

do datové schránky obdrží:

A. známí účastníci řízení či jejich zástupci:


- Povodí Moravy, s.p., Dřevařská 932/11, 602 00 Brno, zastoupené na základě plné moci zástupcem Ing. Milanem Bartolšicem, AQUA CENRUM Břeclav s.r.o., Kapusty 27, 690 06 Břeclav (§ 27 odst. 1 písm. a/ správního řádu)
- Obec Horka nad Moravou (§ 27 odst. 3 správního řádu s odkazem na znění § 71 odst. 3 zákona)

B. na vědomí:

- Povodí Moravy, s.p., závod Horní Morava, U Dětského domova 263, 772 11 Olomouc

Konverzní lístek

Číslo v úložišti: 413721001745566355119



Datum vystavení: 25. 04. 2025

Konverze nejpozději: 25. 05. 2025

Konvertovaný dokument: příloha datové zprávy

ID zprávy: 1514514312

Předmět: Obnova po povodni_oprava bezpečnostního přelivu hráze _ozn_usneseni

Stav zprávy: Doručená

Datum a čas: 25. 4. 2025 v 09:30:52

Příloha: SR_0280_3_obnova po povodni_hráz Cholinka_ozn_usn.pdf

Odesílatel: Regionální pracoviště Olomoucko (Agentura ochrany přírody a krajiny České republiky), Husova 906/5a, 78401 Litovel, CZ

ID schránky: hwzdyhr

Typ schránky: Orgán veřejné moci

Odesílající osoba: Oprávněná osoba

Adresát: AQUA CENTRUM Břeclav, s.r.o., Břeclav, Kapusty 291/27, PSČ 690 06

ID schránky: x36tmz9

Typ schránky: Právnícká osoba
