



Informace o pozemku

Parcelní číslo: [2374/34](#) 

Obec: [Vernířovice \[554146\]](#) 

Katastrální území: [Vernířovice u Sobotína \[780235\]](#)

Číslo LV: [151](#)

Výměra [m²]: 991

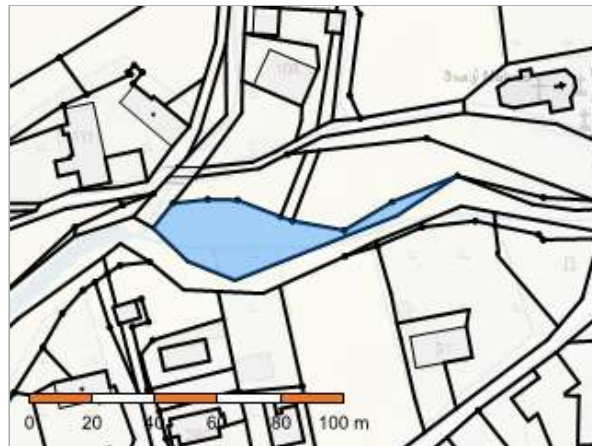
Typ parcely: Parcela katastru nemovitostí

Mapový list: [KMD](#)

Určení výměry: Graficky nebo v digitalizované mapě

Způsob využití: koryto vodního toku přirozené nebo upravené

Druh pozemku: vodní plocha



Vlastníci, jiní oprávnění

Vlastnické právo	Podíl
Česká republika	
Právo hospodařit s majetkem státu	Podíl
Povodí Moravy, s.p., Dřevařská 932/11, Veverí, 60200 Brno	

Způsob ochrany nemovitosti

Název
rozsáhlé chráněné území

Seznam BPEJ

Parcela nemá evidované BPEJ.


Omezení vlastnického práva

Nejsou evidována žádná omezení.

Jiné zápisy

Nejsou evidovány žádné jiné zápisy.

 Řízení, v rámci kterých byl k nemovitosti zapsán cenový údaj (celkem 0)

Nemovitost je v územním obvodu, kde státní správu katastru nemovitostí ČR vykonává [Katastrální úřad pro Olomoucký kraj, Katastrální pracoviště Šumperk](#) 

Zobrazené údaje mají informativní charakter. Platnost dat k 23.05.2025 15:59.