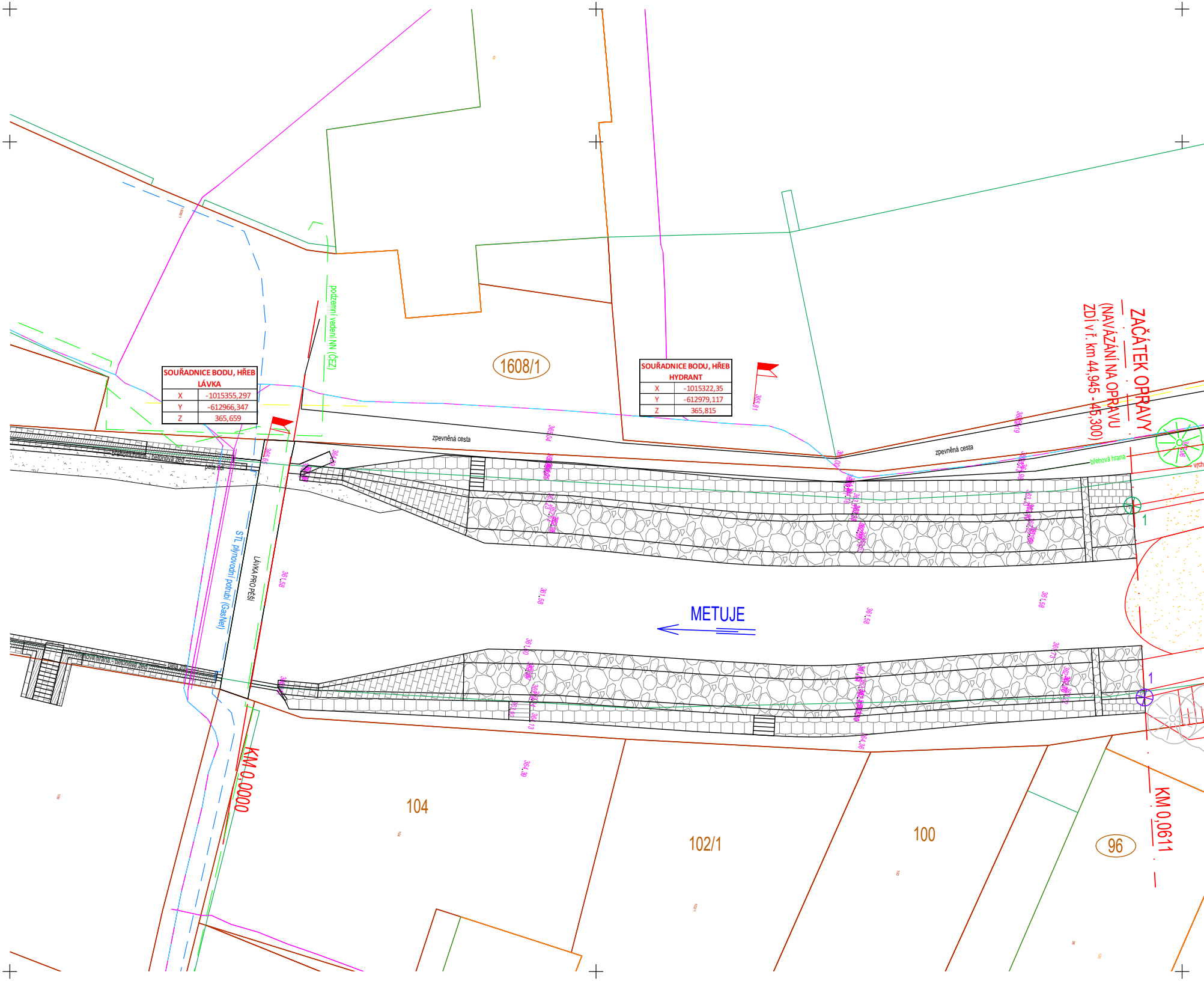
podzemní vedení NN (ČEZ)
1608/1
zpevněná cesta
zpevněná cesta
365,81
361,58
361,58
361,58
361,58
364,39
břehová hrana - betonová zeď
pata zdi
LÁVKA PRO PĚŠÍ
STL plynovodní potrubí (GasNet)
METUJE
břehová hrana
1
1
KM 0,0000
KM 0,0611
104
102/1
100
96
ZAČÁTEK OPRAVY
(NAVÁZÁNÍ NA OPRAVU
ZDÍ v ř. km 44,945 - 45,300)

SOUŘADNICE BODU, HŘEB LÁVKA	
X	-1015355,297
Y	-612966,347
Z	365,659

SOUŘADNICE BODU, HŘEB HYDRANT	
X	-1015322,35
Y	-612979,117
Z	365,815

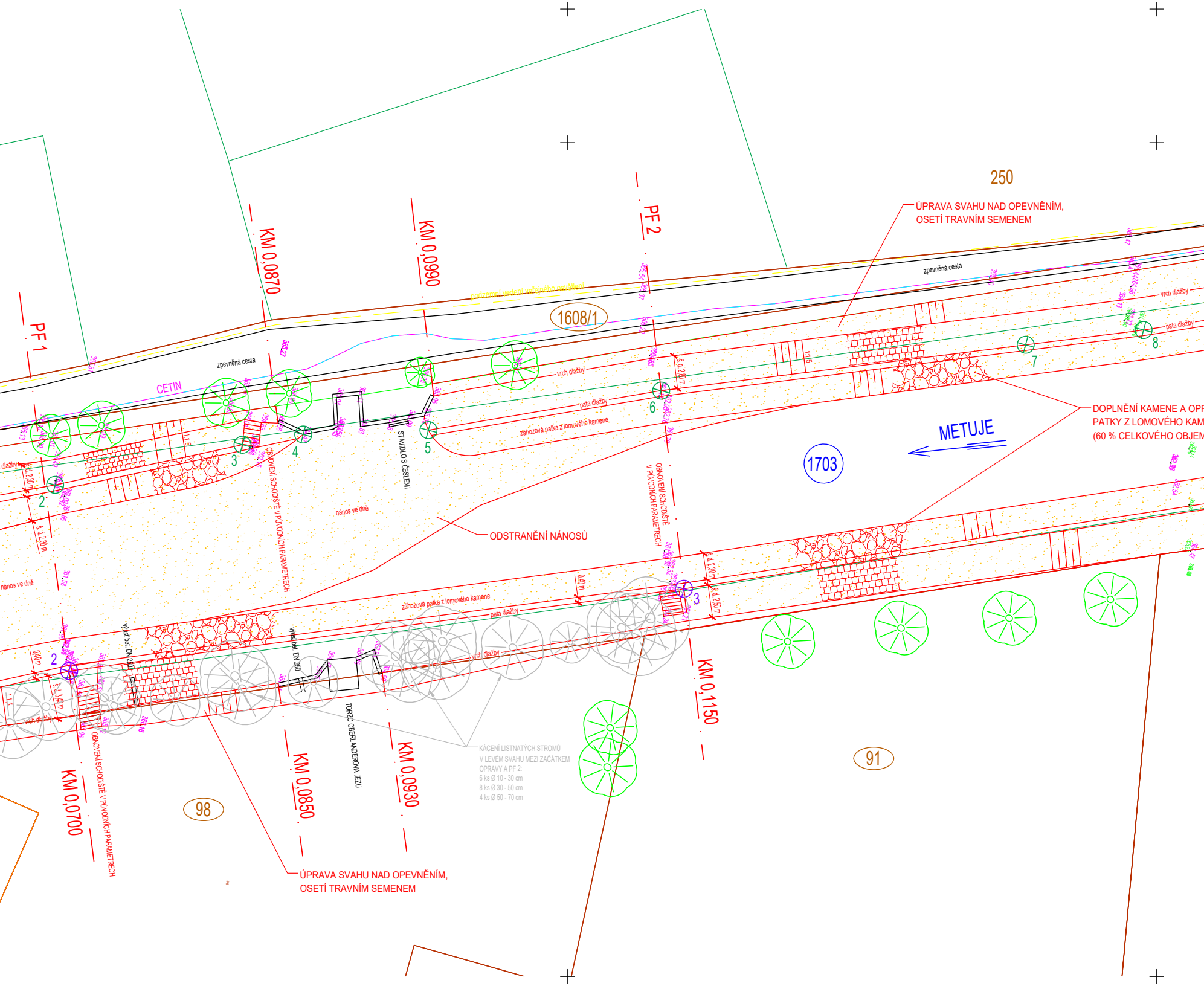

250
1608/1
1703
98
91
METUJE
CETIN
PF 1
PF 2
KM 0,0700
KM 0,0850
KM 0,0870
KM 0,0930
KM 0,0990
KM 0,1150
zpevněná cesta
zpevněná cesta
podzemní vedení veřejného osvětlení
vrch dlažby
pata dlažby
záhozová patka z lomového kamene
vrch dlažby
pata dlažby
záhozová patka z lomového kamene
vrch dlažby
vrch dlažby
pata dlažby
dlažby
nános ve dně
nános ve dně
STAVIDLO S ČESLEMI
TORZO OBERLANDEROVA JEZU
OBNOVENÍ SCHODIŠTĚ V PŮVODNÍCH PARAMETRECH
OBNOVENÍ SCHODIŠTĚ V PŮVODNÍCH PARAMETRECH
OBNOVENÍ SCHODIŠTĚ V PŮVODNÍCH PARAMETRECH
výust bet. DN 250
výust bet. DN 250
š d. 2,30 m
š d. 2,30 m
š d. 2,30 m
š d. 2,30 m
š d. 2,30 m
š d. 3,40 m
0,40 m
0,40 m
1:1,5
1:1,5
1:1,5
1:1,5
2
3
4
5
6
7
8
2
3

ÚPRAVA SVAHU NAD OPEVNĚNÍM,
OSETÍ TRAVNÍM SEMENEM

DOPLNĚNÍ KAMENE A OPR
PATKY Z LOMOVÉHO KAM
(60 % CELKOVÉHO OBJEM

ODSTRANĚNÍ NÁNOSŮ

KÁCENÍ LISTNATÝCH STROMŮ
V LEVÉM SVAHU MEZI ZAČÁTKEM
OPRAVY A PF 2:
6 ks Ø 10 - 30 cm
8 ks Ø 30 - 50 cm
4 ks Ø 50 - 70 cm

ÚPRAVA SVAHU NAD OPEVNĚNÍM,
OSETÍ TRAVNÍM SEMENEM

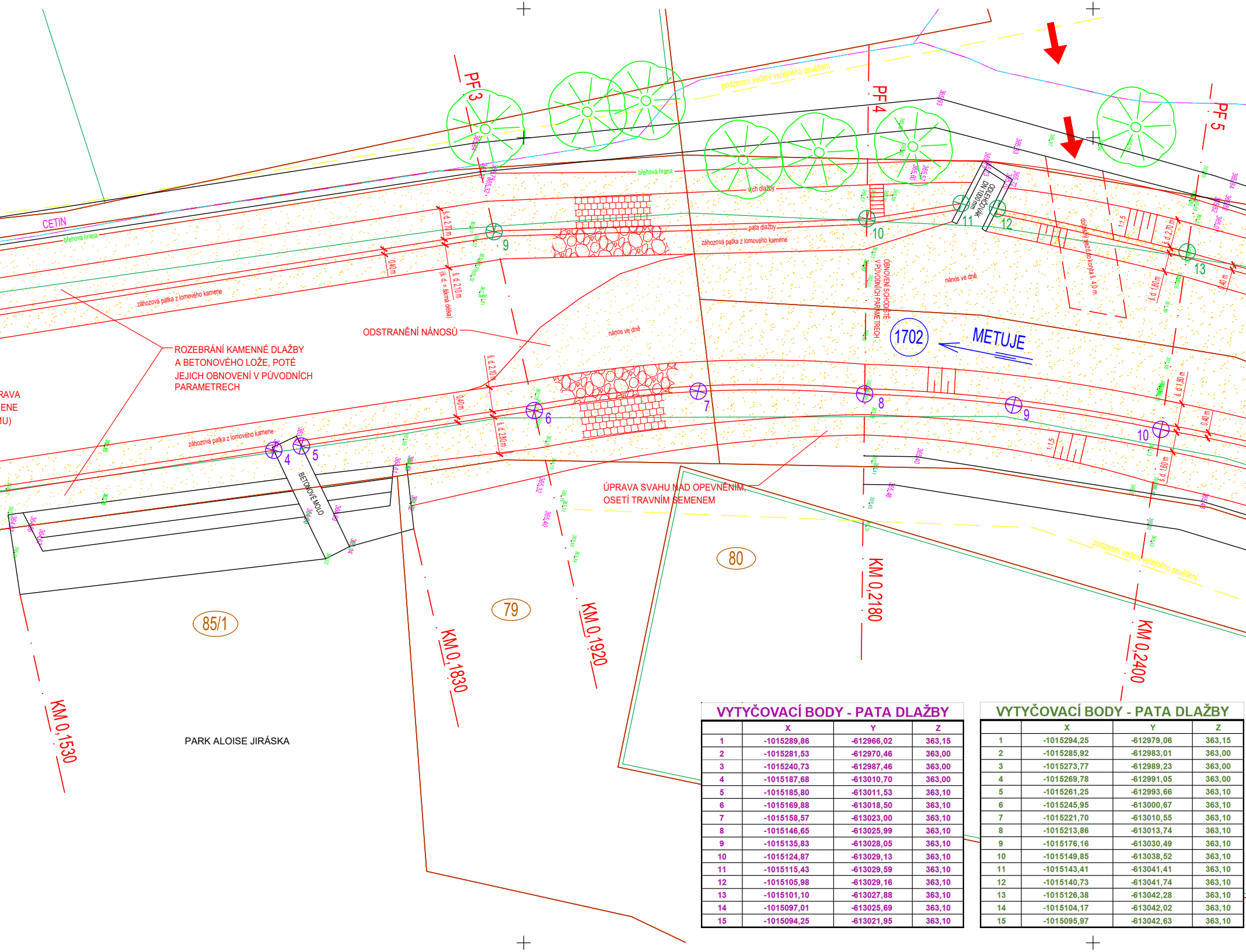
PF 3
PF 4
PF 5
podzemní vedení veřejného osvětlení
CETIN
břehová hrana
vrch dlažby
pata dlažby
záhozová patka z lomového kamene
š. d. 2,70 m
š. d. 2,10 m
(š. d. = šikmá délka)
0,40 m
š. d. 2,80 m
š. d. 1,80 m
š. d. 1,60 m
1:1,5
ROZEBRÁNÍ KAMENNÉ DLAŽBY
A BETONOVÉHO LOŽE, POTÉ
JEJICH OBNOVENÍ V PŮVODNÍCH
PARAMETRECH
ODSTRANĚNÍ NÁNOSŮ
nános ve dně
OBNOVENÍ SCHODIŠTĚ
V PŮVODNÍCH PARAMETRECH
ODLEHČOVÁK
DN 1000 mm
dočasný sjezd do koryta š. 4,0 m
1702
METUJE
BETONOVÉ MOLO
ÚPRAVA SVAHU NAD OPEVNĚNÍM,
OSETÍ TRAVNÍM SEMENEM
RAVA
ENE
IU)
85/1
79
80
KM 0,1530
KM 0,1830
KM 0,1920
KM 0,2180
KM 0,2400
PARK ALOISE JIRÁSKA
4
5
6
7
8
9
10
11
12
13

VYTYČOVACÍ BODY - PATA DLAŽBY

	X	Y	Z
1	-1015289,86	-612966,02	363,15
2	-1015281,53	-612970,46	363,00
3	-1015240,73	-612987,46	363,00
4	-1015187,68	-613010,70	363,00
5	-1015185,80	-613011,53	363,10
6	-1015169,88	-613018,50	363,10
7	-1015158,57	-613023,00	363,10
8	-1015146,65	-613025,99	363,10
9	-1015135,83	-613028,05	363,10
10	-1015124,87	-613029,13	363,10
11	-1015115,43	-613029,59	363,10
12	-1015105,98	-613029,16	363,10
13	-1015101,10	-613027,88	363,10
14	-1015097,01	-613025,69	363,10
15	-1015094,25	-613021,95	363,10

VYTYČOVACÍ BODY - PATA DLAŽBY

	X	Y	Z
1	-1015294,25	-612979,06	363,15
2	-1015285,92	-612983,01	363,00
3	-1015273,77	-612989,23	363,00
4	-1015269,78	-612991,05	363,00
5	-1015261,25	-612993,66	363,10
6	-1015245,95	-613000,67	363,10
7	-1015221,70	-613010,55	363,10
8	-1015213,86	-613013,74	363,10
9	-1015176,16	-613030,49	363,10
10	-1015149,85	-613038,52	363,10
11	-1015143,41	-613041,41	363,10
12	-1015140,73	-613041,74	363,10
13	-1015126,38	-613042,28	363,10
14	-1015104,17	-613042,02	363,10
15	-1015095,97	-613042,63	363,10

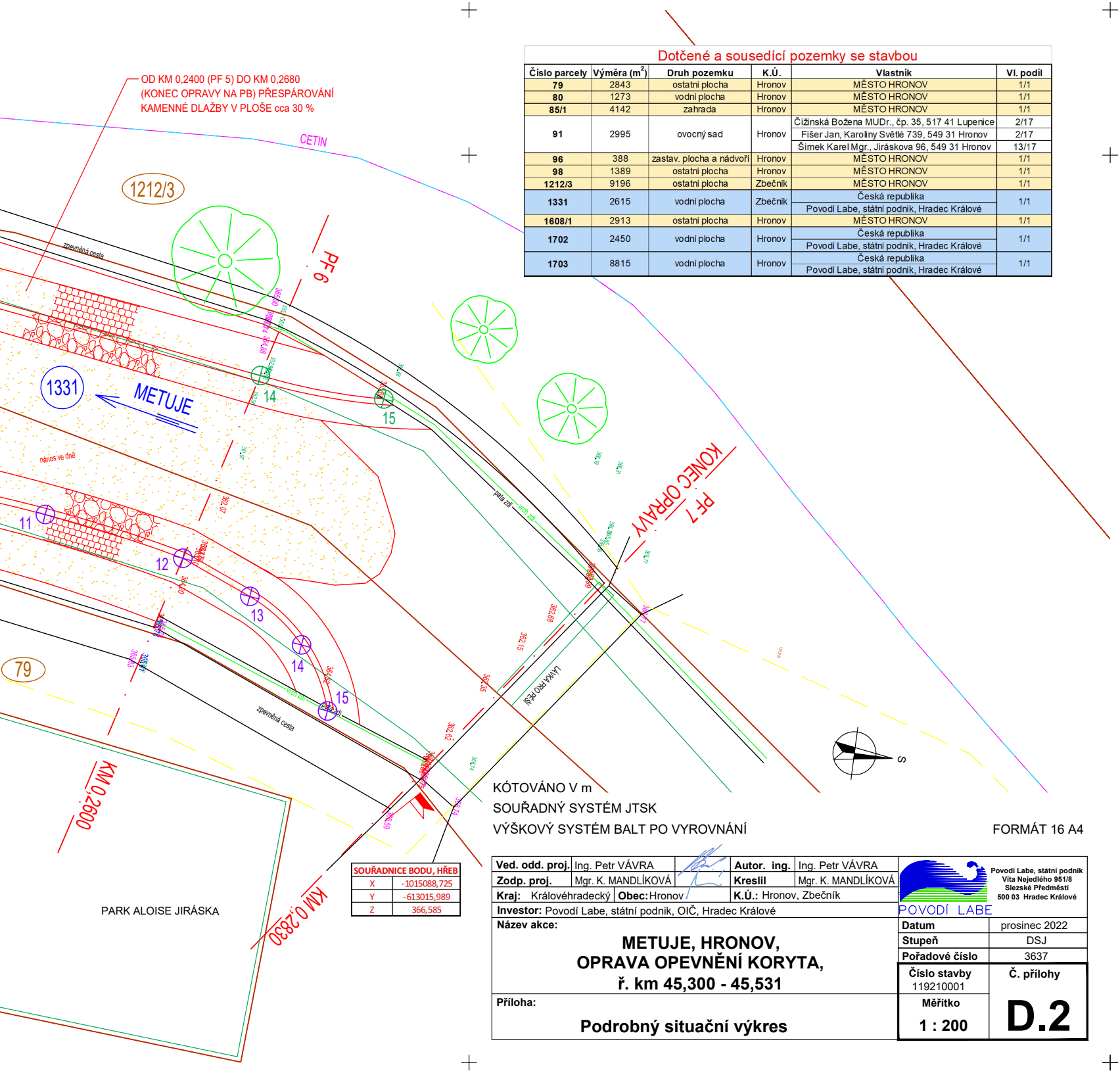
OD KM 0,2400 (PF 5) DO KM 0,2680
(KONEC OPRAVY NA PB) PŘESPÁROVÁNÍ
KAMENNÉ DLAŽBY V PLOŠE cca 30 %
CETIN
1212/3
PF 6
zpevněná cesta
1331
METUJE
14
15
nános ve dně
11
12
13
14
15
KONEC OPRAVY
PF 7
pata zdi
vrch zdi
LÁVKA PRO PĚŠÍ
zpevněná cesta
79
KM 0,2600
KM 0,2830
PARK ALOISE JIRÁSKA
S

Dotčené a sousedící pozemky se stavbou

Číslo parcely	Výměra (m²)	Druh pozemku	K.Ú.	Vlastník	Vl. podíl
79	2843	ostatní plocha	Hronov	MĚSTO HRONOV	1/1
80	1273	vodní plocha	Hronov	MĚSTO HRONOV	1/1
85/1	4142	zahrada	Hronov	MĚSTO HRONOV	1/1
91	2995	ovocný sad	Hronov	Čižinská Božena MUDr., čp. 35, 517 41 Lupenice	2/17
				Fišer Jan, Karoliny Světlé 739, 549 31 Hronov	2/17
				Šimek Karel Mgr., Jiráskova 96, 549 31 Hronov	13/17
96	388	zastav. plocha a nádvoří	Hronov	MĚSTO HRONOV	1/1
98	1389	ostatní plocha	Hronov	MĚSTO HRONOV	1/1
1212/3	9196	ostatní plocha	Zbečník	MĚSTO HRONOV	1/1
1331	2615	vodní plocha	Zbečník	Česká republika Povodí Labe, státní podnik, Hradec Králové	1/1
1608/1	2913	ostatní plocha	Hronov	MĚSTO HRONOV	1/1
1702	2450	vodní plocha	Hronov	Česká republika Povodí Labe, státní podnik, Hradec Králové	1/1
1703	8815	vodní plocha	Hronov	Česká republika Povodí Labe, státní podnik, Hradec Králové	1/1

SOUŘADNICE BODU, HŘEB	
X	-1015088,725
Y	-613015,989
Z	366,585

KÓTOVÁNO V m
SOUŘADNÝ SYSTÉM JTSK
VÝŠKOVÝ SYSTÉM BALT PO VYROVNÁNÍ

FORMÁT 16 A4

Ved. odd. proj.	Ing. Petr VÁVRA	**Autor. ing.**	Ing. Petr VÁVRA	Povodí Labe, státní podnik Víta Nejedlého 951/8 Slezské Předměstí 500 03 Hradec Králové POVODÍ LABE
Zodp. proj.	Mgr. K. MANDLÍKOVÁ	**Kreslil**	Mgr. K. MANDLÍKOVÁ	
Kraj: Královéhradecký	**Obec:** Hronov	**K.Ú.:** Hronov, Zbečník		
Investor: Povodí Labe, státní podnik, OIČ, Hradec Králové				

Název akce:

METUJE, HRONOV,
OPRAVA OPEVNĚNÍ KORYTA,
ř. km 45,300 - 45,531

Příloha:

Podrobný situační výkres

Datum	prosinec 2022
Stupeň	DSJ
Pořadové číslo	3637
Číslo stavby 119210001	**Č. přílohy**
Měřítko 1 : 200	**D.2**