

Váš dopis zn.

Naše značka 23-01354

Vyřizuje Grim Jan

Telefon 491 419 215

GSM brána +420 606 736 008

E-mail grim@vakna.cz

Datum 27.03.2023

Povodí Labe, státní podnik

Víta Nejedlého 951/8

50003 Hradec Králové - Slezské Předměstí

**Metuje, Hronov, oprava opevnění koryta, ř. km 45,300 - 45,531 p.č. 1702, 1703 k.ú Hronov a p.č. 1331 k.ú Zbečník**

k.ú. Hronov p.č.: 1702, 1703,

k.ú. Zbečník p.č.: 1331,

K výše uvedené stavbě jsme vydali situační zákres dne 23.09.2022 pod č.j. 22-04890.

Vodovodní a kanalizační přípojky nejsou v majetku VaK Náchod a.s. (vlastníkem vodovodní nebo kanalizační přípojky je vlastník pozemku nebo stavby připojené na vodovod nebo kanalizaci). O jejich polohopisné umístění žádejte majitele příslušných nemovitostí.

Dle předložené projektové dokumentace se jedná o opevnění koryta řeky Metuje v úseku 45,300-48,531 v k.ú. Hronov. V úseku se nachází výústní objekt odlehčovacího potrubí do kterého nebude zasahováno.

**S výše uvedenou stavbou dle předložené a ověřené PD (zak.č. 3637 – ing. Petr Vávra) a s vydáním příslušného povolení souhlasíme při splnění následujících podmínek:**

- 1) Před zahájením zemních prací je nutné provést vytyčení zařízení ve správě VaK Náchod, a.s. Vytyčení kanalizací zajistí (p. Petr, tel.: 602 105 898).
- 2) V celé délce úpravy terénu v ochranném pásmu podzemních zařízení ve správě VaK Náchod a.s. musí být zachována stávající niveleta povrchu.
- 3) Ve vzdálenosti do 2,0 metrů od zařízení VaK Náchod, a.s. nesmí být umístěny žádné pevné stavby - sloupky, ploty, HUP atd.
- 4) Zemní práce v ochranném pásmu našich sítí musí být prováděny ručně. Ochranné pásmo vodovodu a kanalizace od vnějšího líce stěny potrubí je vymezeno vodorovnou vzdáleností a to 1,5 m; nad průměr 500 mm 2,5 m. Pokud je potrubí uloženo v hloubce větší než 2,5 m pod upraveným povrchem, vzdálenosti se zvyšují o 1,0 m.
- 5) Požadujeme provedení kontroly prováděných zemních prací v ochranném pásmu kanalizace před zásypem s vedoucím provozu kanalizace VaK Náchod a.s. (Ing.Srubjan tel.: 491 419 335). O provedené kontrole musí být proveden samostatný písemný záznam nebo zápis do stavebního deníku.
- 6) Pokud při realizaci jakékoliv stavby dojde ve vzdálenosti menší než 1 metr od vodovodního nebo kanalizačního potrubí k odtěžení zeminy pod úroveň dna potrubí, bude daný úsek potrubí na náklady investora stavby vyměněn.

Ing. Domán Jan  
provozní náměstek

**Vodovody a kanalizace Náchod a.s.**

**Kladská 1521**

**547 01 NÁCHOD**



**Počet příloh : 3**

Vodovody a kanalizace Náchod, a. s., Náchod, Kladská 1521, PSČ 547 01

Zápis v Obchodním rejstříku je proveden u Krajského soudu v Hradci Králové pod spisovou značkou B 967

Bankovní spojení  
14504883/0300

IČO 48172928  
DIČ CZ48172928

Tel. 491 419 200  
Fax 491 419 267

E-mail info@vakna.cz  
Web www.vakna.cz

IDDS d7tgx37  
Stránka 1 / 1

TELEFON 495 088 111  
E-MAIL podatelna@pla.cz  
IČO 70890005  
DIČ CZ70890005  
IDDS dbyt8g2  
Obchodní rejstřík vedený u KS v Hradci Králové,  
oddíl A, vložka 9473

Vodovody a kanalizace Náchod, a. s.

Oddělení TPČ

Kladská 1521

547 01 Náchod

tpc@vakna.cz

VÁŠ DOPIS Č.J. / ZE DNE

ČÍSLO JEDNACÍ  
PLa/2023/011352

VYŘIZUJE/LINKA  
DostalJ/495 088 796  
Email: dostalj@pla.cz

HRADEC KRÁLOVÉ  
6. 3. 2023

Název akce: **Metuje, Hronov, oprava opevnění koryta, ř. km 45,300 – 45,531**

Číslo stavby: 119 210 001

Pořadové číslo: 3637

## Věc: Žádost o vyjádření ke stavbě

Naše oddělení projekce zpracovalo projektovou dokumentaci na výše uvedenou akci, řešící odstranění nánosů a opravu stávajících kamenných dlažeb a záhozových patek opevnění koryta vodního toku Metuje v Hronově (okr. Náchod) v úseku mezi lávkami pro pěší u parku Aloise Jiráska (viz příložené situace). Oprava opevnění koryta bude provedena v původních parametrech. Tato akce navazuje na předchozí etapu oprav opevnění Metuje v ř. km 44,945 – 45,300. Předpokládaná realizace nyní navazující opravy je plánována v roce 2024.

K předmětnému stavebnímu záměru jste vydali dne 23. 9. 2022 vyjádření zn. 22-04890 o existenci inženýrských sítí (viz příloha). V zájmovém úseku koryta se nachází výustní betonový objekt kanalizace DN 1000. Do tohoto objektu nebude v rámci oprav opevnění koryta nijak zasahováno, kamenné opevnění koryta bude na výustní objekt plynule navázáno.

Tímto vás žádáme o vyjádření k připravované stavební opravě opevnění koryta Metuje. Předmětné vyjádření nám zašlete, prosím, v co nejkratším termínu, abychom mohli projekt včas dokončit.

S pozdravem

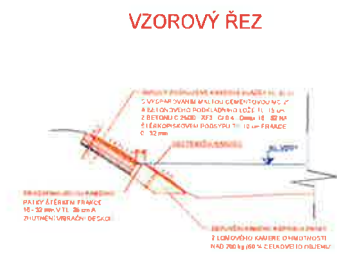
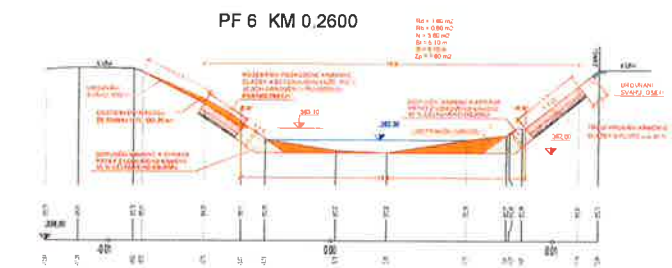


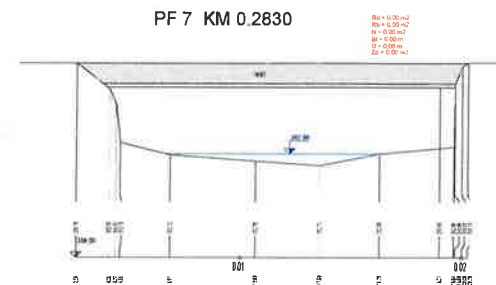
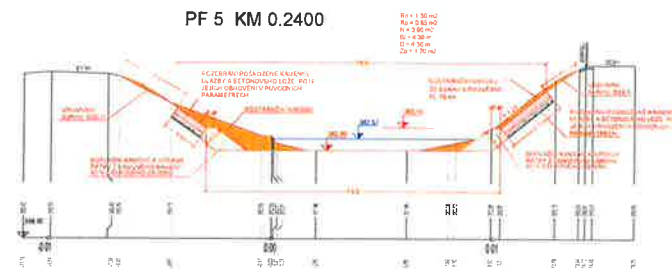

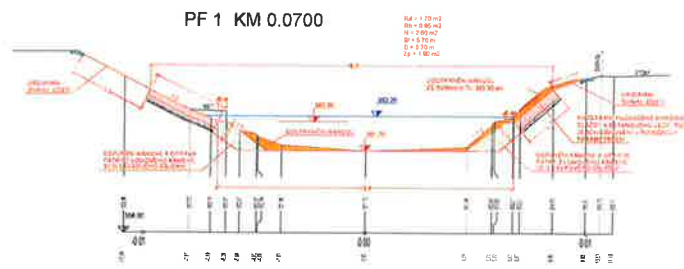
příloha k č.j.:

23-01354  
Vodovody a kanalizace Náchod, a.s.  
provozní útvar  
547 01 Náchod, Kladská 1521  
DIČ CZ48172928



Ing. Petr Kočí  
vedoucí odboru inženýrských činností

27. 03. 2023



- LEGENDA:**
- DOTĚŽENÍ NÁDŠŮ
  - ZÁHOZOVÁ PATKA Z LOM. KAMENE
  - DLAŽBA Z LOM. KAMENE TL. 30 CM
  - BETONOVÉ LŮŽE Z BETONU C 20/25
  - ŠTĚRKOPÍSKOVÝ PODKLAD TL. 10 CM
  - KAMENNÝ POHŮZ TL. 10 CM
  - Rd = ROZEBRÁNÍ POŠKOZENÉ DLAŽBY
  - Rb = ROZEBRÁNÍ BETONOVÉHO LŮŽE
  - N = OSTRANĚNÍ NÁDŠŮ
  - II = ODKOVĚNÉ BETONOVÉ LŮŽE
  - Q = ODKOVĚNÁ KAMENNÁ DLAŽBA
  - Zp = DOPLNĚNÍ ZÁHOZOVÉ PATKY

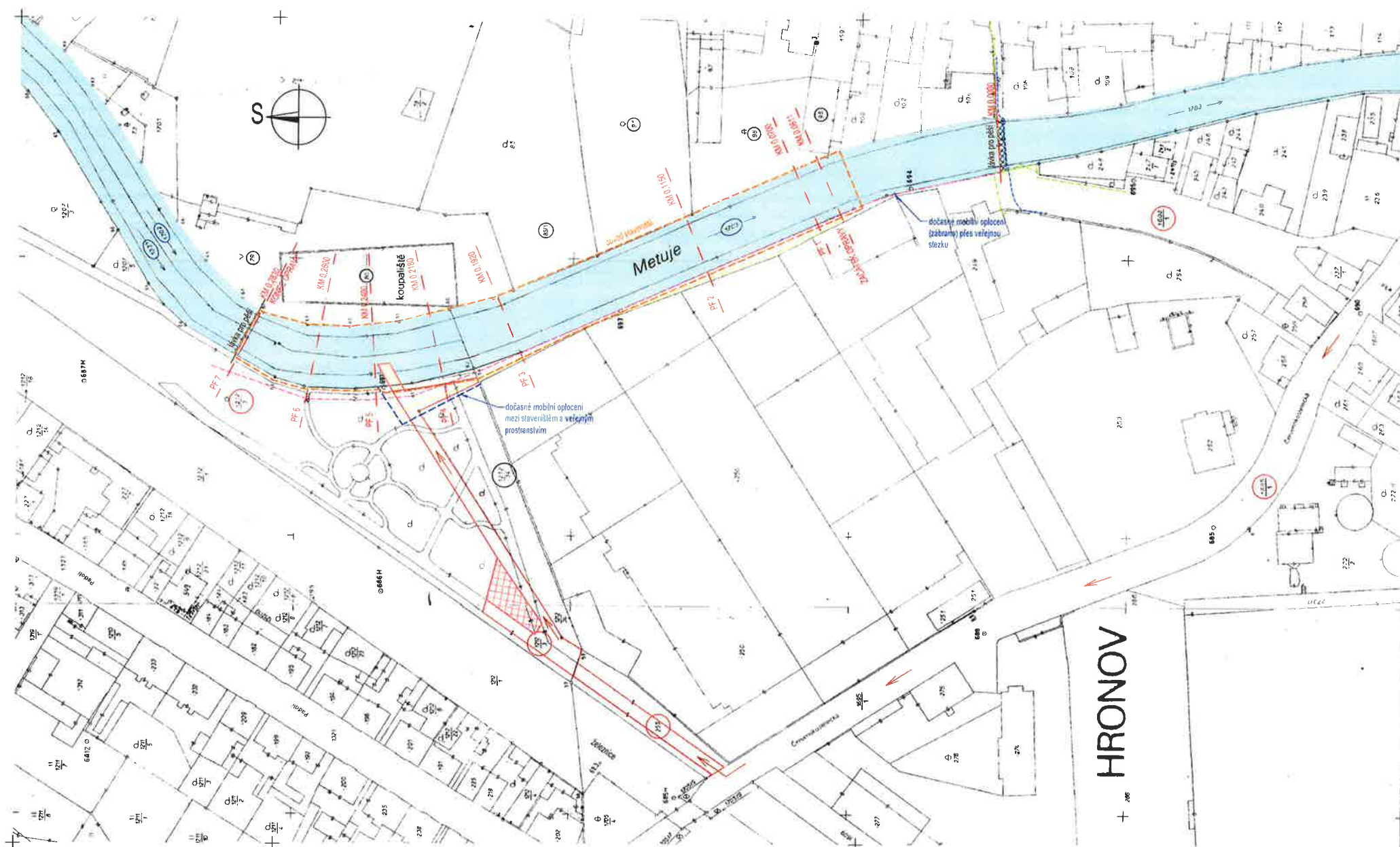
ROZKOLÍŠANOST HLADINY VODY JE ZPŮSOBENA MĚŘENÍM PŘED A PO NAPŮSTĚNÍM JEZOVÉ ZORŽE - MĚŘENÍ PROBĚHLO VE DVOU DNECH !!!

KOTOVANO V m		SOUDRŽNÝ SYSTÉM JTSK		VÝŠKOVÝ SYSTÉM BALT PO VYROVNÁNÍ		FORMÁT 7 A4	
Ved. org. gmn. Ing. Petr ŠÁRKA	Aut. Ing. Ing. Petr ŠÁRKA	Met. Ing. Ing. Petr ŠÁRKA		Projekt 2022		D.4	
Zodp. gmn. Ing. Petr ŠÁRKA	Ing. Petr ŠÁRKA	Ing. Petr ŠÁRKA		D.4		D.4	
Přij. - Kladský úřad, Odbor inženýringu		Kladský úřad, Odbor inženýringu		D.4		D.4	
Inženýr: Připravil: Ing. Petr Šárka		Ing. Petr Šárka		D.4		D.4	
Název díla:		METUJE, HRONOV, OPRAVA OPEVNĚNÍ KORYTA, f. km 45,300 - 45,531		D.4		D.4	
Příloha:		Příloha		D.4		D.4	
Příloha		Příloha		D.4		D.4	

Příloha k č.j.:

23-01354  
Vodovody a kanalizace Náchod, a.s.  
provozní útvar  
547 01 Náchod, Kladská 1521  
DIČ CZ48172928  
27. 03. 2023





**Dotčené a sousedící pozemky se stavbou**

Číslo parcely	Katastrální území	Výměra pronájmu (m <sup>2</sup> )	Druh pozemku	Vlastník	Způsob dotčení
79	Hronov		ostatní plocha	MĚSTO HRONOV	sousední
80	Hronov		vodní plocha	MĚSTO HRONOV	sousední
85/1	Hronov		zahradka	MĚSTO HRONOV	sousední
91	Hronov		ovocný sad	Čížková Božena MUDr., čp. 35, 517 41 Lupetice Příser Jan, Karelina Světlá 739, 549 31 Hronov Šimek Karel Mgr., Jiráskova 96, 549 31 Hronov	sousední
96	Hronov		zastavěná plocha a nádvoří	MĚSTO HRONOV	sousední
98	Hronov		ostatní plocha	MĚSTO HRONOV	sousední
255	Hronov	738	ostatní plocha	MĚSTO HRONOV	přileží ke staveništi, příjezd ke staveništi, zařízení staveništi, dočasná mezidopos
1212/3	Zbečnick	1120	ostatní plocha	MĚSTO HRONOV	sousední
1212/34	Zbečnick		ostatní plocha	TEXTONNIA CZECH, s. r. o., Hronov	sousední
1331	Zbečnick		vodní plocha	Česká republika	staveništi
1608/1	Hronov		ostatní plocha	Povodí Labe, státní podnik, Hradec Králové	přístup ke staveništi
1695/1	Hronov		ostatní plocha	MĚSTO HRONOV	přístup ke staveništi
1702	Hronov		vodní plocha	Královéhradecký kraj Správa silnic Královéhradeckého kraje	staveništi
1703	Hronov		vodní plocha	Česká republika Povodí Labe, státní podnik, Hradec Králové	staveništi

- LEGENDA:**
- KOMUNIKAČNÍ SÍŤ (CETIN, a. s.) - ORIENTAČNÍ ZÁKRES
  - PODZEMNÍ VEDENÍ VEŘEJ. OSVĚTLENÍ (Město Hronov) - ORIENTAČNÍ ZÁKRES
  - PODZEMNÍ VEDENÍ NN DO 1 KV (ČEZ Distribuce, a. s.) - ORIENTAČNÍ ZÁKRES
  - PLYNOVODNÍ POTRUBÍ STL (GasNet, s. r. o.) - ORIENTAČNÍ ZÁKRES
  - NAVROVÁVANÝ PŘÍJEZD - ZPEVNĚNÁ KOMUNIKACE
  - 1703 POZEMKY KORYTA TOKU - PŘÍMO DOTČENÉ STAVBOU
  - 1608/1 ZÁJMOVÉ POZEMKY DOTČENÉ STAVBOU (PŘÍSTUPY, ZAŘÍZENÍ STAVENÍŠTÍ)
  - 85/1 POZEMKY SOUSEDÍCÍ SE STAVBOU
  - ZAŘÍZENÍ STAVENÍŠTÍ, MEZIDOPONIE - PLOCHA 200 m<sup>2</sup>
  - DOČASNÝ UPRAVENÝ SJEZD DO KORYTA ZPEVNĚNÝ ŽELEZOBETONOVÝMI PANELE SE ŠTĚRKOPISKOVÝM PODSYPEM A NETKANOU GEOTEXTILIÍ

FORMÁT 4 A4

Ved. odd. proj.	Ing. Petr VÁVRA	Autor. ing.	Ing. Petr VÁVRA
Zodp. proj.	Mgr. K. MANDLÍKOVÁ	Kreslil	Mgr. K. MANDLÍKOVÁ
Kraj:	Královéhradecký	Obec:	Hronov
K.Ú.:	Hronov	Zbečnick	
Investor:	Povodí Labe, státní podnik, Olč, Hradec Králové		
Název akce:	<b>METUJE, HRONOV, OPRAVA OPEVNĚNÍ KORYTA, ř. km 45,300 - 45,531</b>		
Příloha:	<b>Koordinální situace na mapě KN</b>		
Datum	prosinec 2022	Stupeň	DSJ
Pořadové číslo	3637	Číslo stavby	119210001
Měřítko	1 : 1000	Č. přílohy	<b>C.3</b>

Příloha k č.j.:

23-01354  
Vodovody a kanalizace Náchod, a.s.  
provozní útvar  
547 01 Náchod, Kladská 1521  
DIČ CZ48172928  
27. 03. 2023